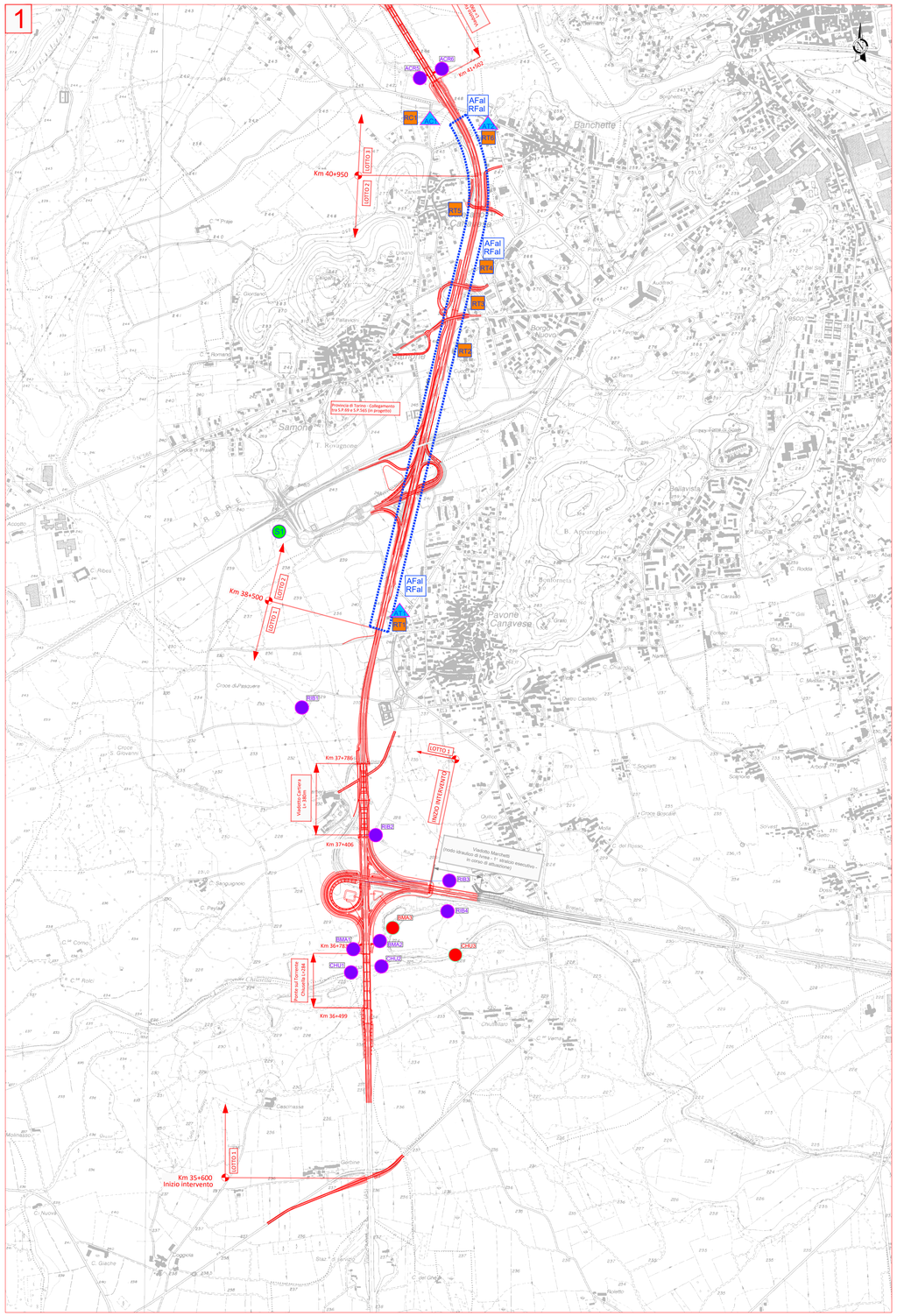

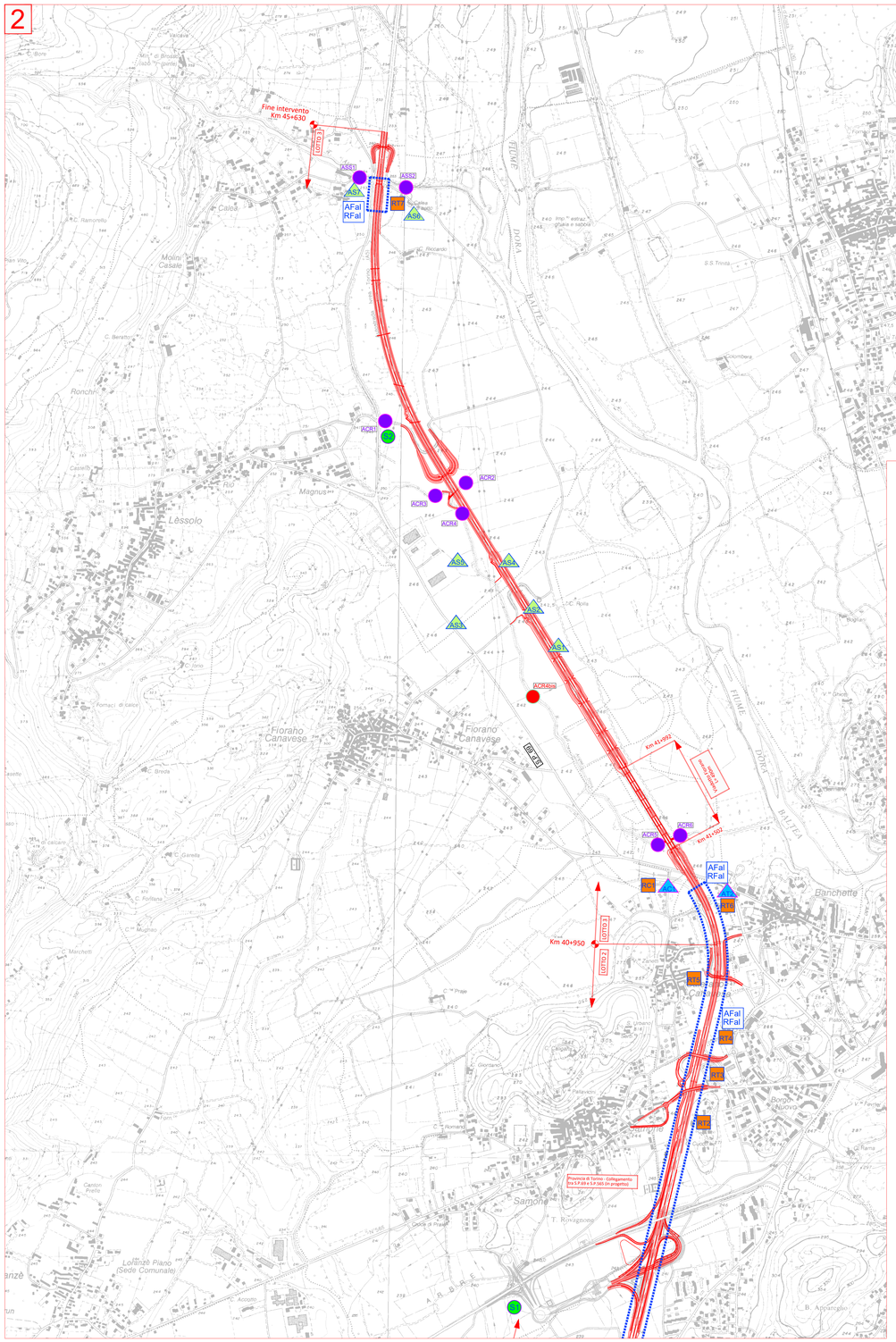

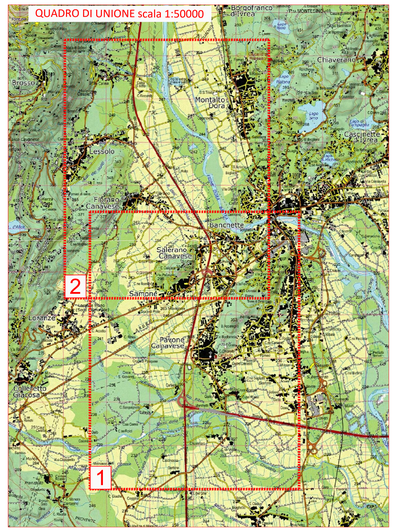

LEGENDA

Opere in progetto

- Interventi in progetto

Attività e punti di monitoraggio

- Terreno di scotico
- T Rumore - traffico
- C Rumore - area di cantiere
- T Qualità dell'aria - traffico
- C Qualità dell'aria - area di cantiere

AFal RFal — Monitoraggio Qualità dell'aria (AFal) e Rumore (RFal) Attività di cantiere lungo il fronte avanzamento lavori

Sezioni di campionamento delle acque superficiali:

- Monitoraggio definitivo
- Monitoraggio preliminare e definitivo

Punti di indagine delle acque sotterranee:

- Proposta piezometri per il monitoraggio delle acque sotterranee

ATIVA

TORINO - IVREA - QUINCINETTO

IVREA - SANTHIA'

SISTEMA AUTOSTRADALE TANGENZIALE DI TORINO

VISTO per ATIVA S.p.A.

ATIVA

Amministratore Delegato
Dott. Ing. LUIGI CRESTA

AUTOSTRADA A4/A5 - A5 TORINO QUINCINETTO IVREA SANTHIA'

NODO IDRAULICO DI IVREA
2° FASE DI COMPLETAMENTO

PROGETTO DEFINITIVO

STUDIO DI IMPATTO AMBIENTALE

Piano di monitoraggio ambientale
Planimetria

IL PROGETTISTA	REDATTO	CONTROLLATO	APPROVATO
ENGINEERING	ECOPLAN S.r.l. HYDRODATA S.p.a.	ATIVA ENGINEERING V. Palmisano	ATIVA ENGINEERING V. Palmisano
	DATA OTTOBRE 2019	REVISIONE Emissione	DATA 18/10/2019
Il Direttore Tecnico Dott. Ing. ROBERTO PETRALI ordine degli Ingegneri di Milano n° 14638	SCALA 1:10.000		

UFFICIO	COMMESSA	N° PROGETTO	FASE	ARGOMENTO	N° ELABORATO	REV
SSP	0101A05	0000	PD	AMB	0550	0