ARGINE LESSOLO - FIORANO

Corografia su base ortofoto - scala 1:5.000

Profilo Argine Lessolo-Fiorano

Da Progr. 0.00
A Progr. 1623.67

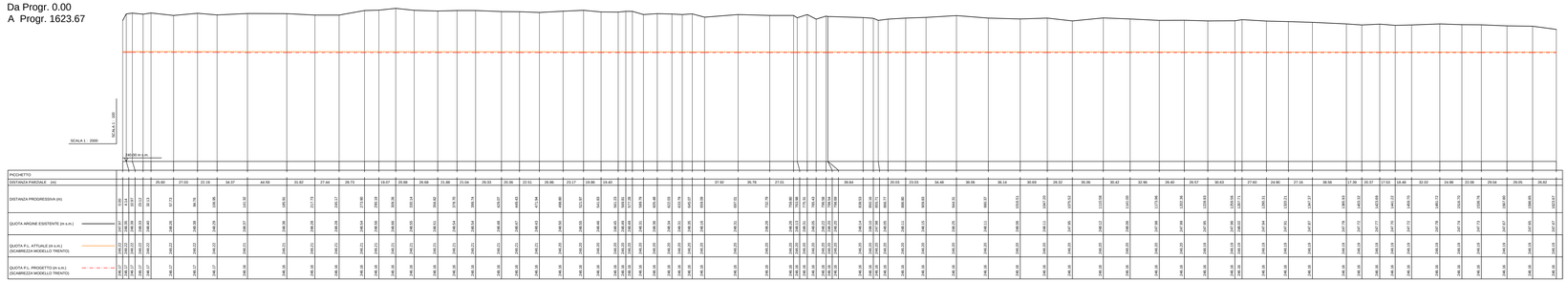

Profilo Argine Lessolo-Fiorano

Da Progr. 1623.67
A Progr. 3283.68

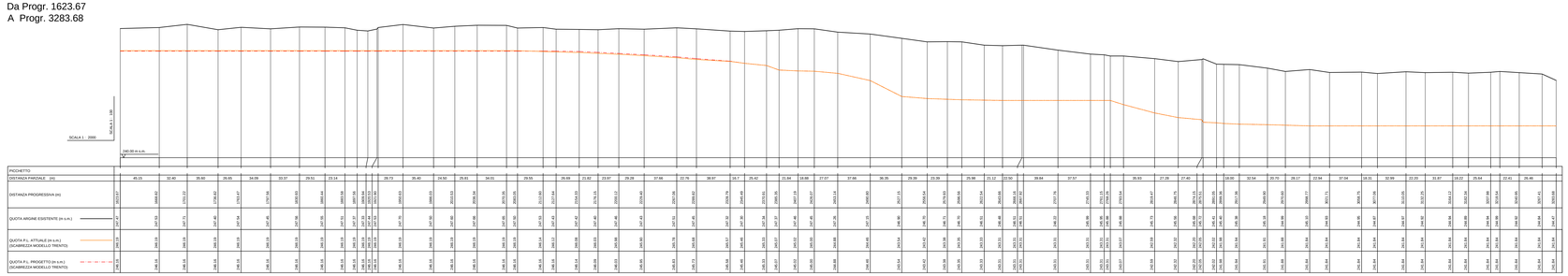

ARGINE MONTALTO DORA

Corografia su base ortofoto - scala 1:5.000

Profilo Argine Montalto Dora

Da Progr. 0.00
A Progr. 1348.09

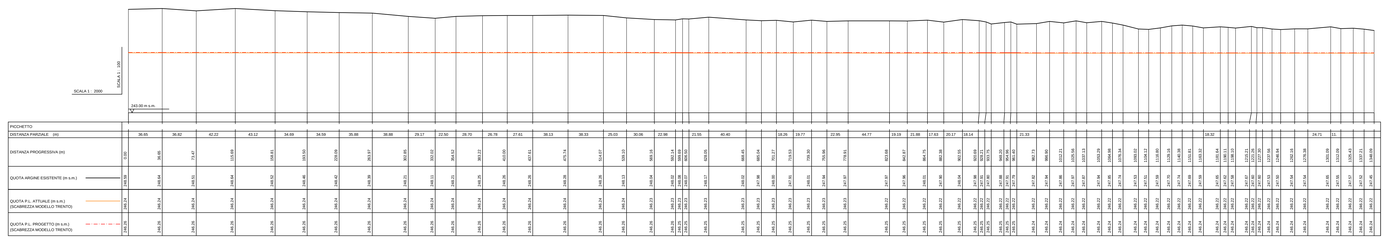

Profilo Argine Montalto Dora

Da Progr. 1348.09
A Progr. 2089.52

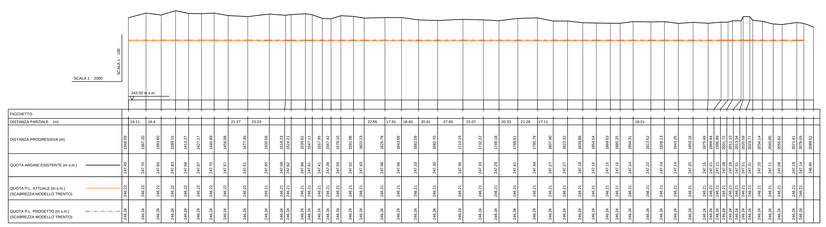

ATIVA

TORINO - IVREA - QUINCINETTO

IVREA - SANTHIA'

SISTEMA AUTOSTRADALE TANGENZIALE DI TORINO

VISTO per ATIVA S.p.A.

ATIVA

Amministratore Delegato
Dott. Ing. LUIGI CRESTA

AUTOSTRADA A4/A5 - A5 TORINO QUINCINETTO IVREA SANTHIA'

NODO IDRAULICO DI IVREA
2° FASE DI COMPLETAMENTO

PROGETTO DEFINITIVO

Verifiche di ottemperanza alla prescrizione A2 del Decreto di compatibilità ambientale D.M.2 del 12/01/2015

ANALISI IDRAULICHE INTEGRATIVE
PROFILI ARGINATURE CON INDICAZIONE DEI LIVELLI IDRICI PER LA PIENA DI RIFERIMENTO
Tavola 1

IL PROGETTISTA	REDATTO	CONTROLLATO	APPROVATO
ENGINEERING	HYDRODATA M. Cargnelutti	HYDRODATA R. Dutto	ATIVA ENGINEERING V. Palmisano
Il Direttore Tecnico Dott. Ing. ROBERTO PETRALI ordine degli Ingegneri di Milano n° 14638	DATA MARZO 2016	REVISIONE	DATA
	SCALA varie		

UFFICIO	COMMESSA	N° PROGETTO	FASE	ARGOMENTO	N° ELABORATO	REV
S S P	0 1 0 1 A 0 5	0 0 0 0	P D I	I D R	3 0 3	0 0