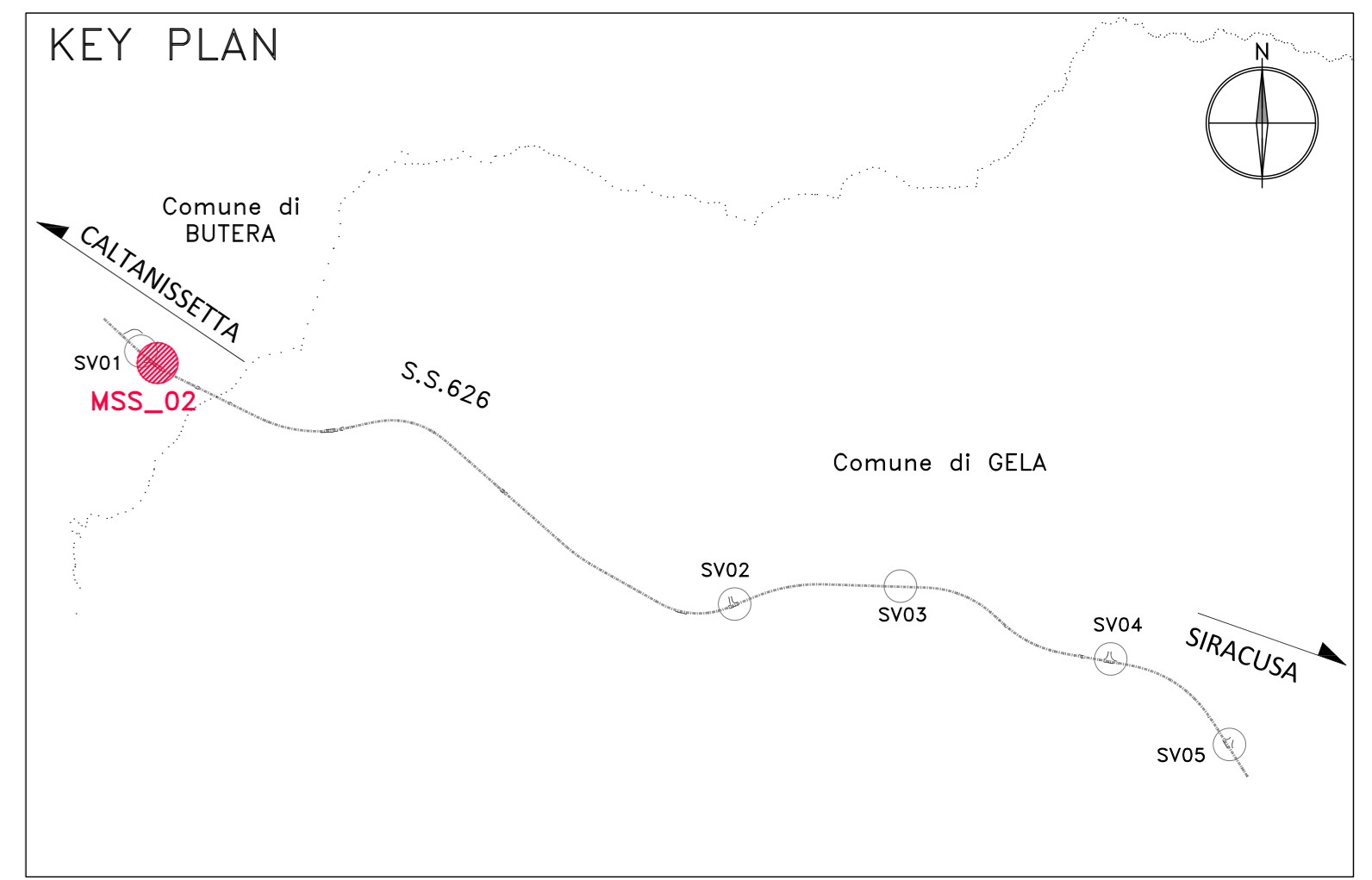
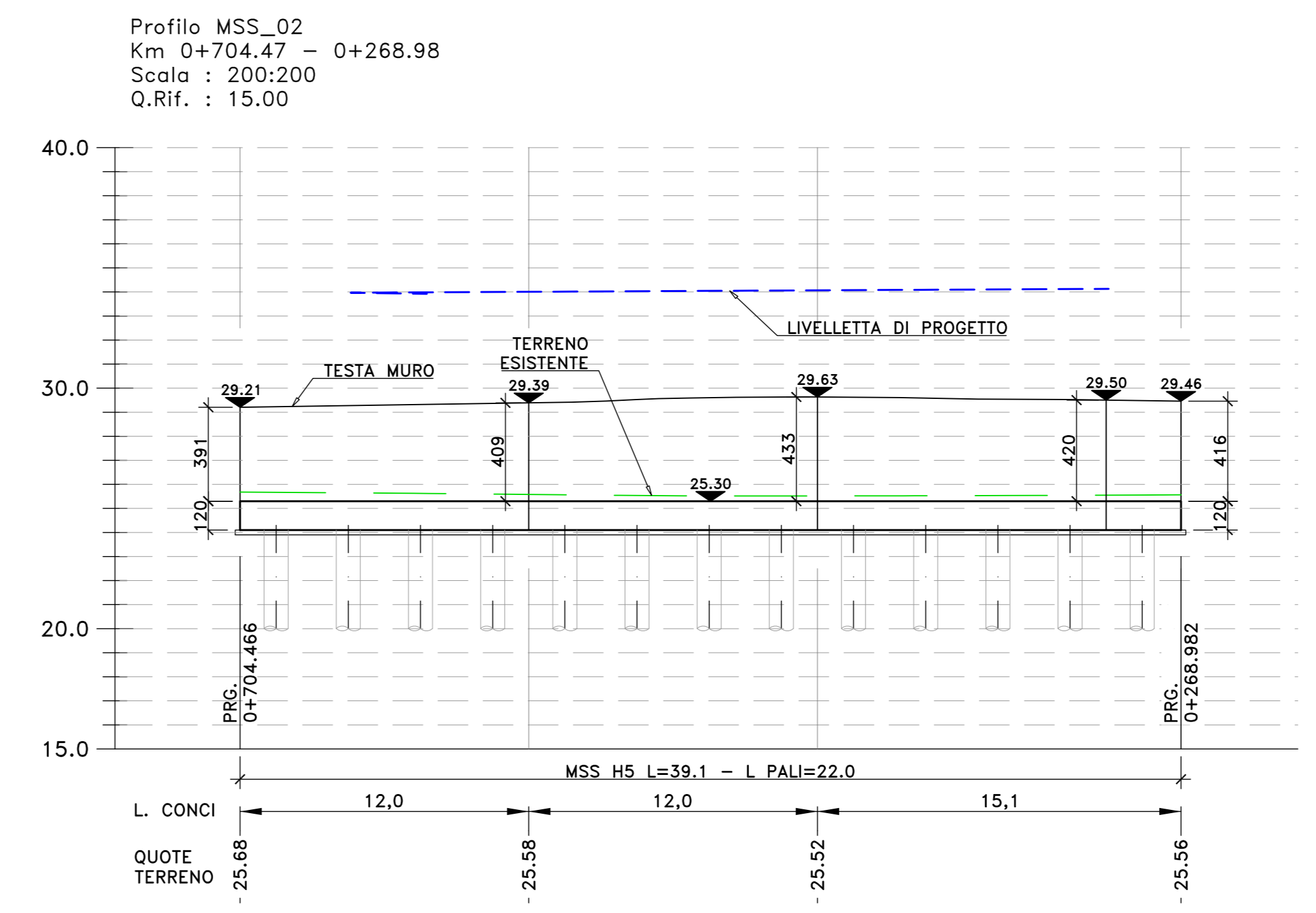
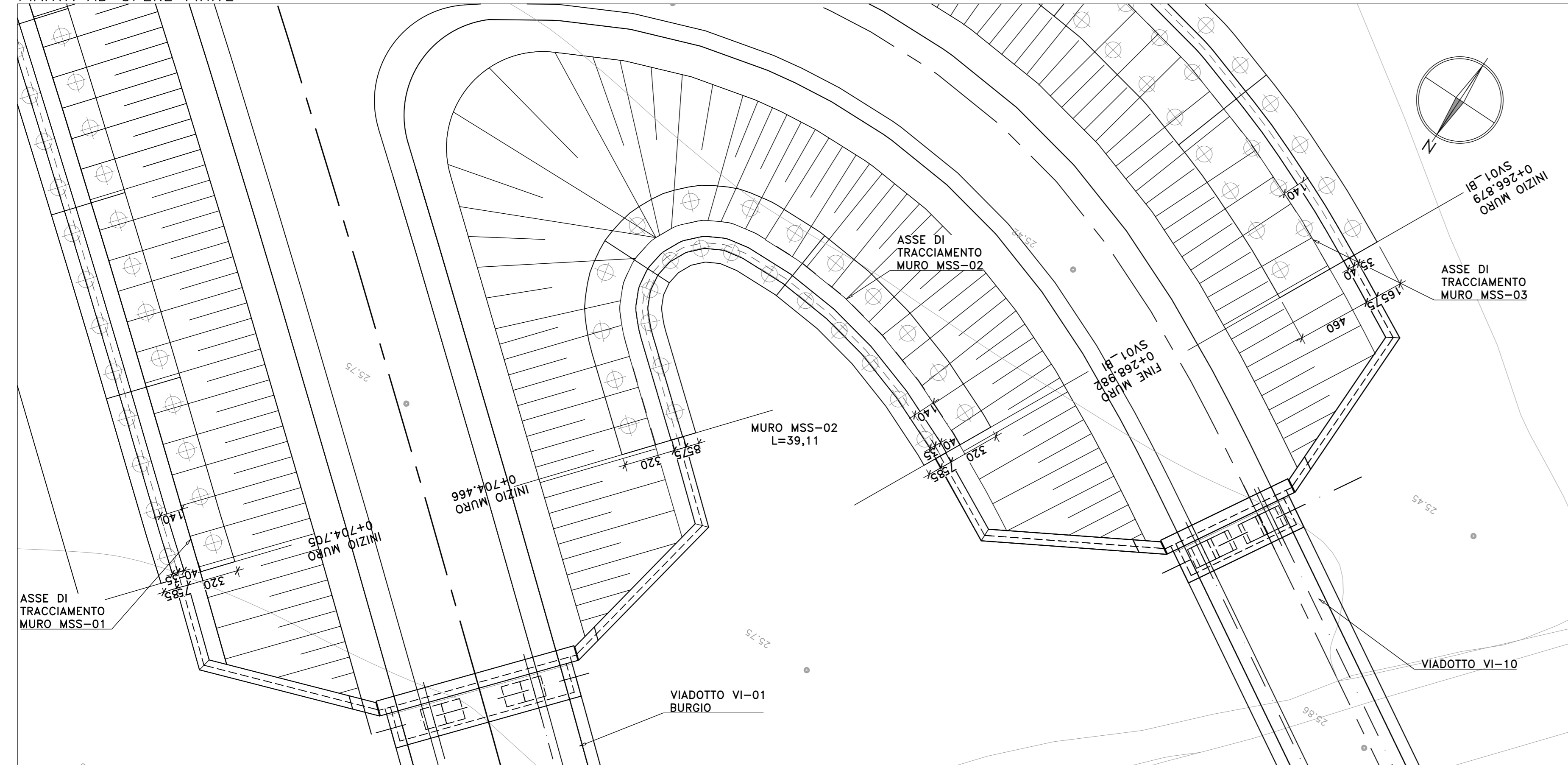
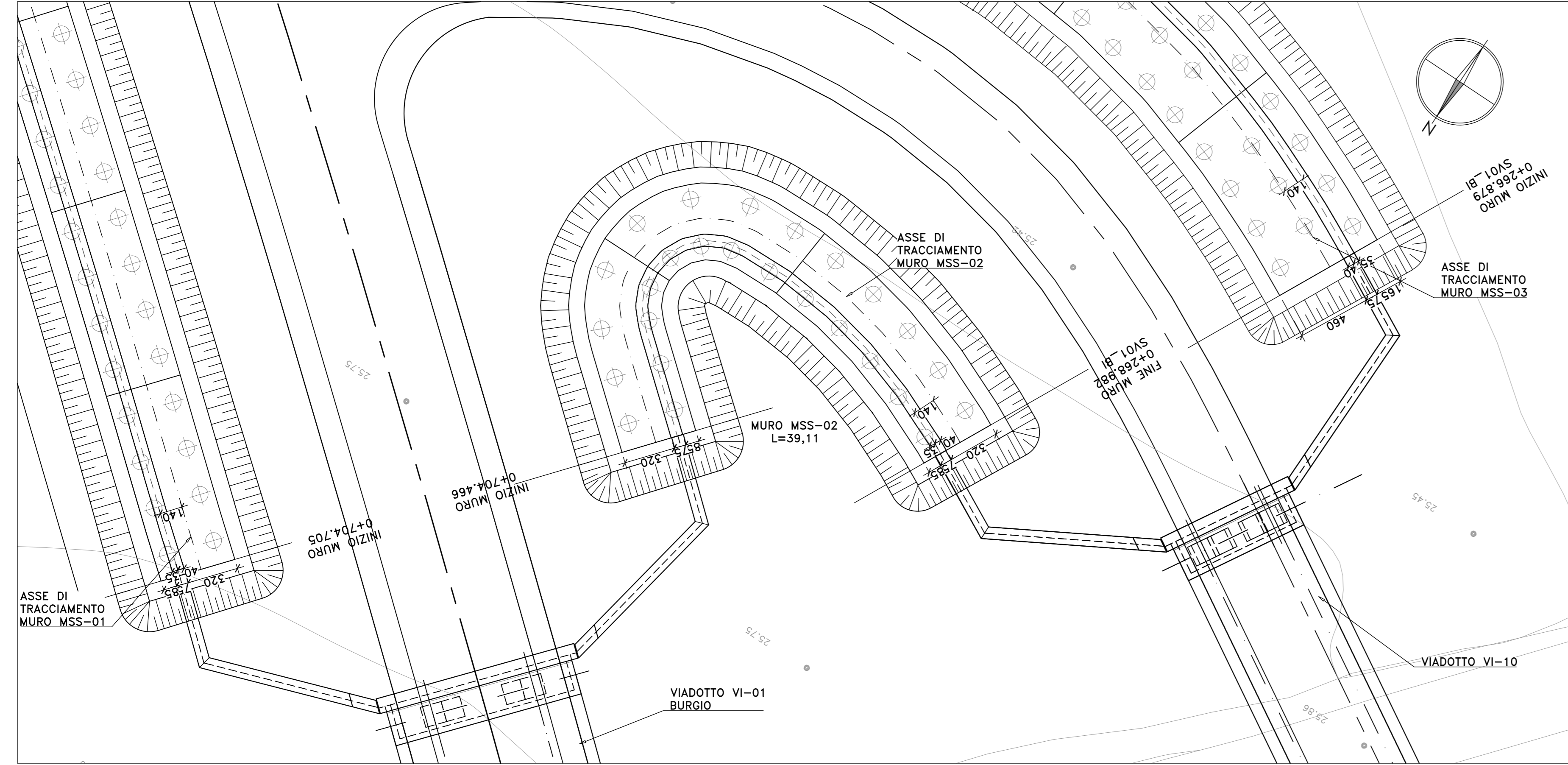


PIANTA AD OPERE FINITE



PIANTA SCAVI



S.S. n.626 della "Valle del Salso"
Lotti 7' e 8' e completamento della Tangenziale di Gela
Itinerario Gela - Agrigento - Castelvetro

PROGETTO DEFINITIVO cod. PA83

PROGETTAZIONE: ANAS - DIREZIONE PROGETTAZIONE E REALIZZAZIONE LAVORI

PROGETTISTA:
Responsabile Integratori specialistiche Dott. Ing. Giovanni Piazza
Responsabile Tracciato stradale Dott. Ing. Massimo Capasso
Responsabile Strutture Dott. Ing. Giovanni Piazza
Responsabile Idraulica, Geotecnica e Impianti Dott. Ing. Sergio Di Maio
Responsabile Ambiente e SdI Dott. Ing. Francesco Ventura

GRUPPO DI PROGETTAZIONE
LTTE ingegneria
VIA INGEGNERIA
SERING INGEGNERIA

GEOLOGO:
Geol. Enrico Curcurato
COORDINATORE SICUREZZA IN FASE DI PROGETTAZIONE:
Dott. Ing. Sergio Di Maio
VISTO: IL RESPONSABILE DEL PROCEDIMENTO
Dott. Ing. Mario Capasso

OPERE D'ARTE MINORI
OPERE DI SOSTEGNO
MURI DI SOTTOSCARPA
MSS-02 Pianta e prospetto

CODICE PROGETTO		NOME FILE		REVISIONE	SCALA:
PROGETTO		PA83_P000S01GETDIO1-09_A			
DPPA0083 D 19		CODICE ELAB. P000S01GETDIO2		A	1:200
D		-	-	-	-
C		-	-	-	-
B		-	-	-	-
A	EMISSIONE	FEB. 2020	A. MORELLINI	G. PIAZZA	G. PIAZZA
REV.	DESCRIZIONE	DATA	REDATTO	VERIFICATO	APPROVATO

1:200 PA83_P000S01STRDIO1-09A.dwg AT 594 x B41