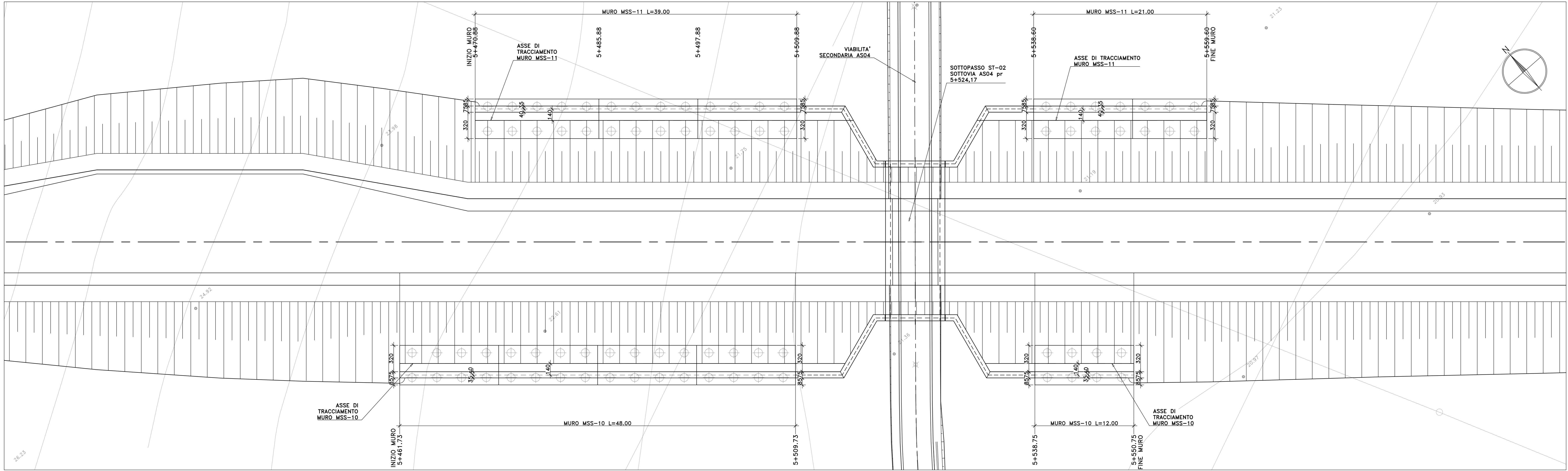
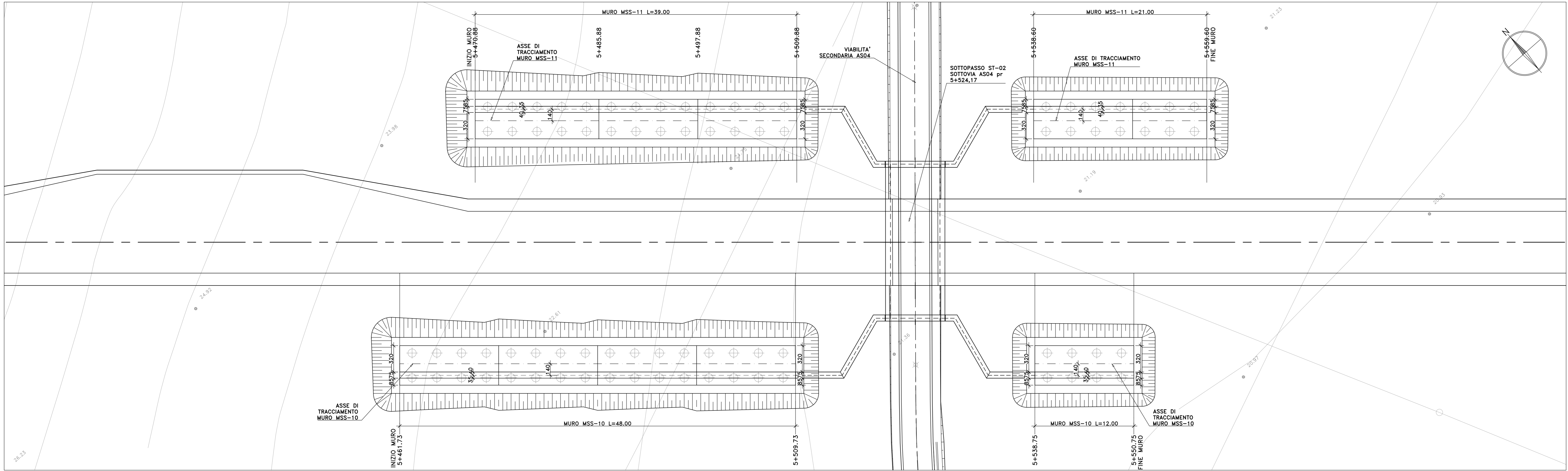


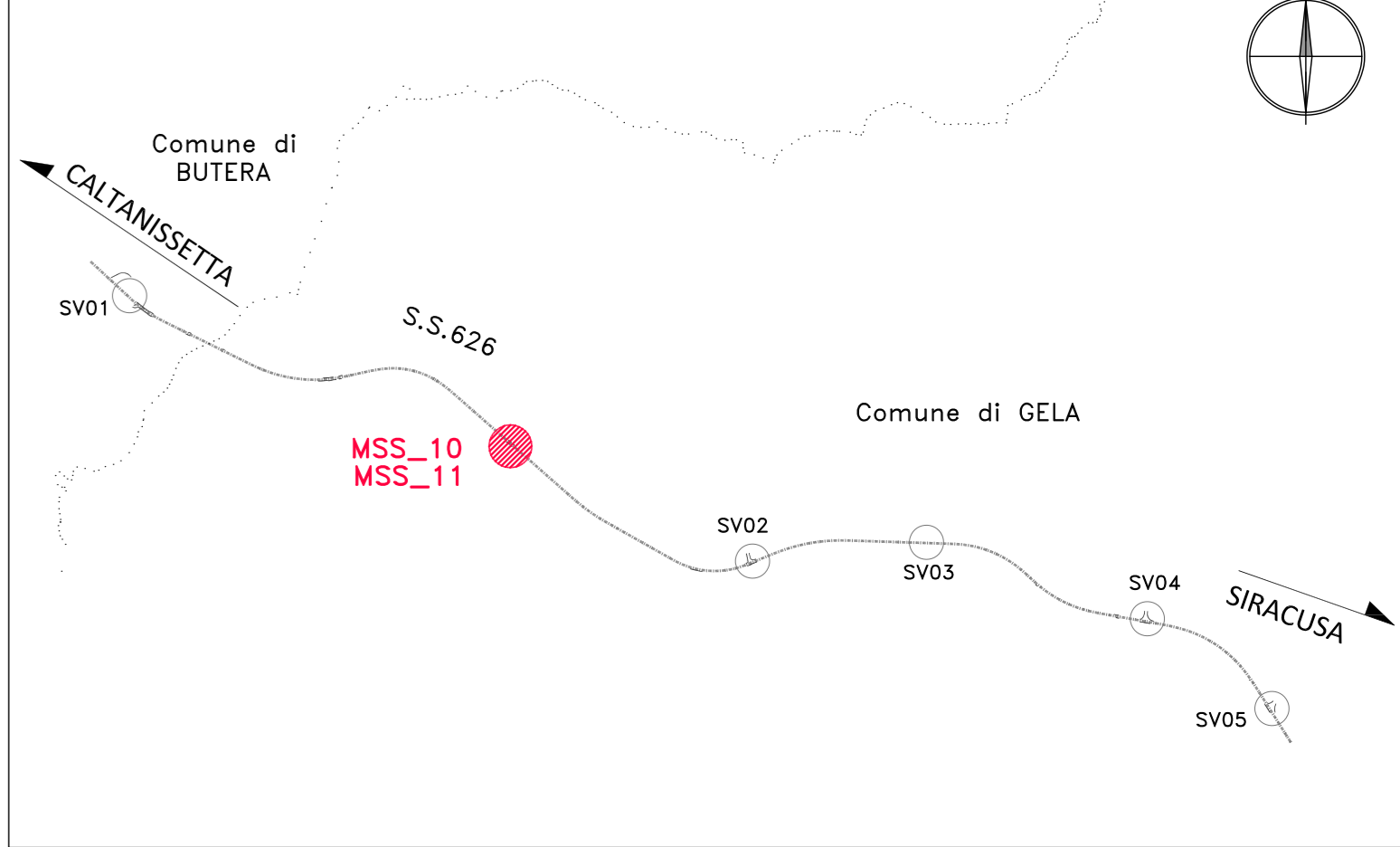
PIANTA AD OPERE FINITE



PIANTA SCAVI



KEY PLAN



Direzione Progettazione e Realizzazione Lavori

S.S. n.626 della "Valle del Salso"

Lotti 7' e 8' e completamento della Tangenziale di Gela  
Itinerario Gela - Agrigento - Castelvetrano

PROGETTO DEFINITIVO

cod. PA83

PROGETTAZIONE: ANAS - DIREZIONE PROGETTAZIONE E REALIZZAZIONE LAVORI

PROGETTISTA:  
Responsabile Integratori specialistiche Dott. Ing. Giovanni Piazza  
Responsabile Progetto strutture Dott. Ing. Massimo Caputo  
Responsabile Stradale Dott. Ing. Giovanni Ripoli  
Responsabile Grafica, Simbologia e Impaginazione Dott. Ing. Sergio Di Majo  
Responsabile Ambientale e SOI Dott. Ing. Francesco Vertice

GRUPPO DI PROGETTAZIONE  
**LTT** ingegneria  
**VIA** INGEGNERIA  
**SERING** INGEGNERIA

REDAZIONE:  
Dott. Enrico Curatolo  
COORDINATORE SICUREZZA IN FASE DI PROGETTAZIONE:  
Dott. Ing. Sergio Di Majo

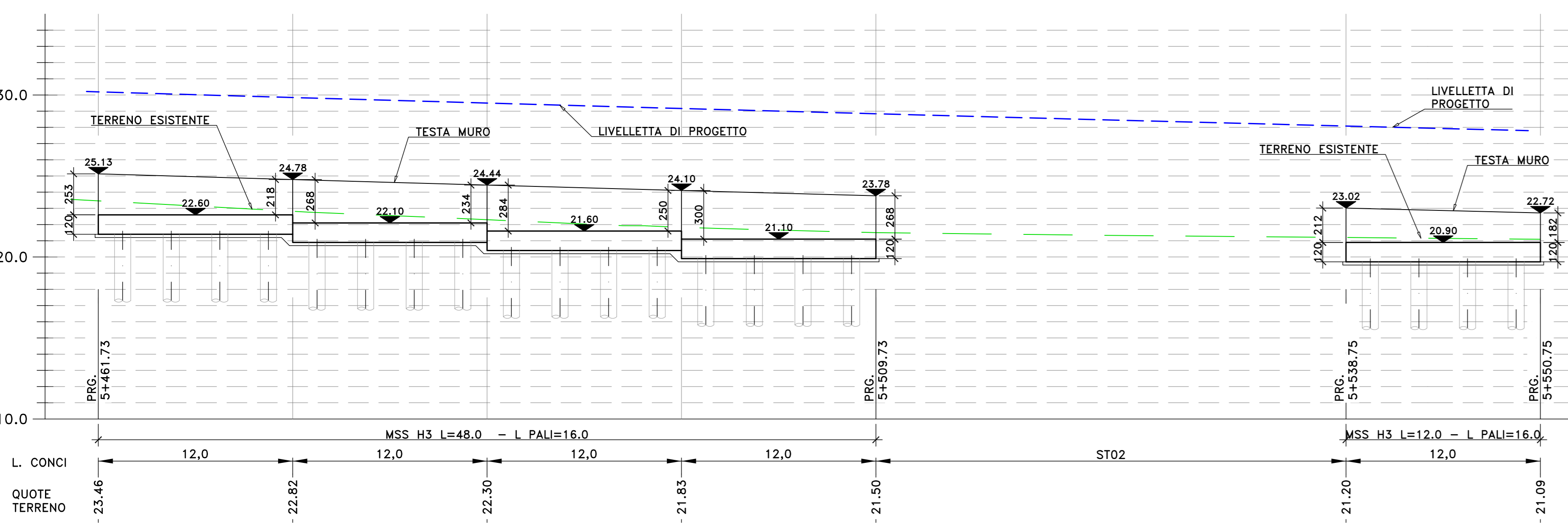
VISTO: IL RESPONSABILE DEL PROCEDIMENTO  
Dott. Ing. Maria Caputo

OPERE D'ARTE MINORI  
OPERE DI SOSTEGNO  
MURI DI SOTTOSCARPA  
MSS-10 e MSS-11 Pianta e prospetto



CODICE PROGETTO	NOME FILE	REVISIONE	SCALA:
PROGETTO	PA83_P000501GETD110-23_A		
PROG. ANNO	CODICE ELAB.		
DPPA0083	PO00501GETD110		
D			
C			
B			
A	EMISSIONE	FEB. 2020	A. MARELLA
REV.	DESCRIZIONE	DATA	REDAZIONE
			VERIFICATO
			APPROVATO

Profilo MSS\_10  
Km 5+461.73 - 5+550.75  
Scala : 200:200  
Q.Rif. : 10.00



Profilo MSS\_11  
Km 5+470.88 - 5+559.60  
Scala : 200:200  
Q.Rif. : 10.00

