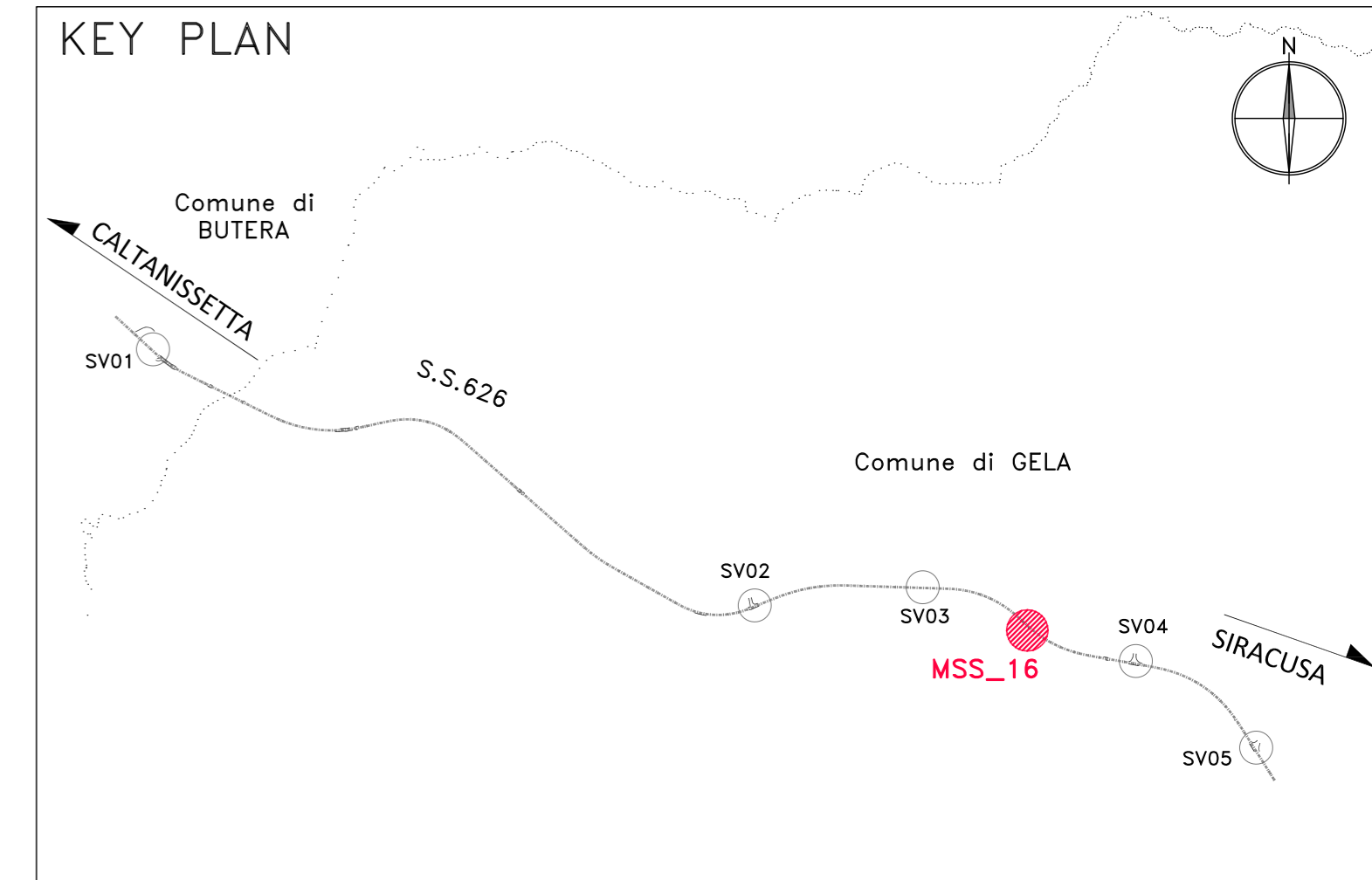
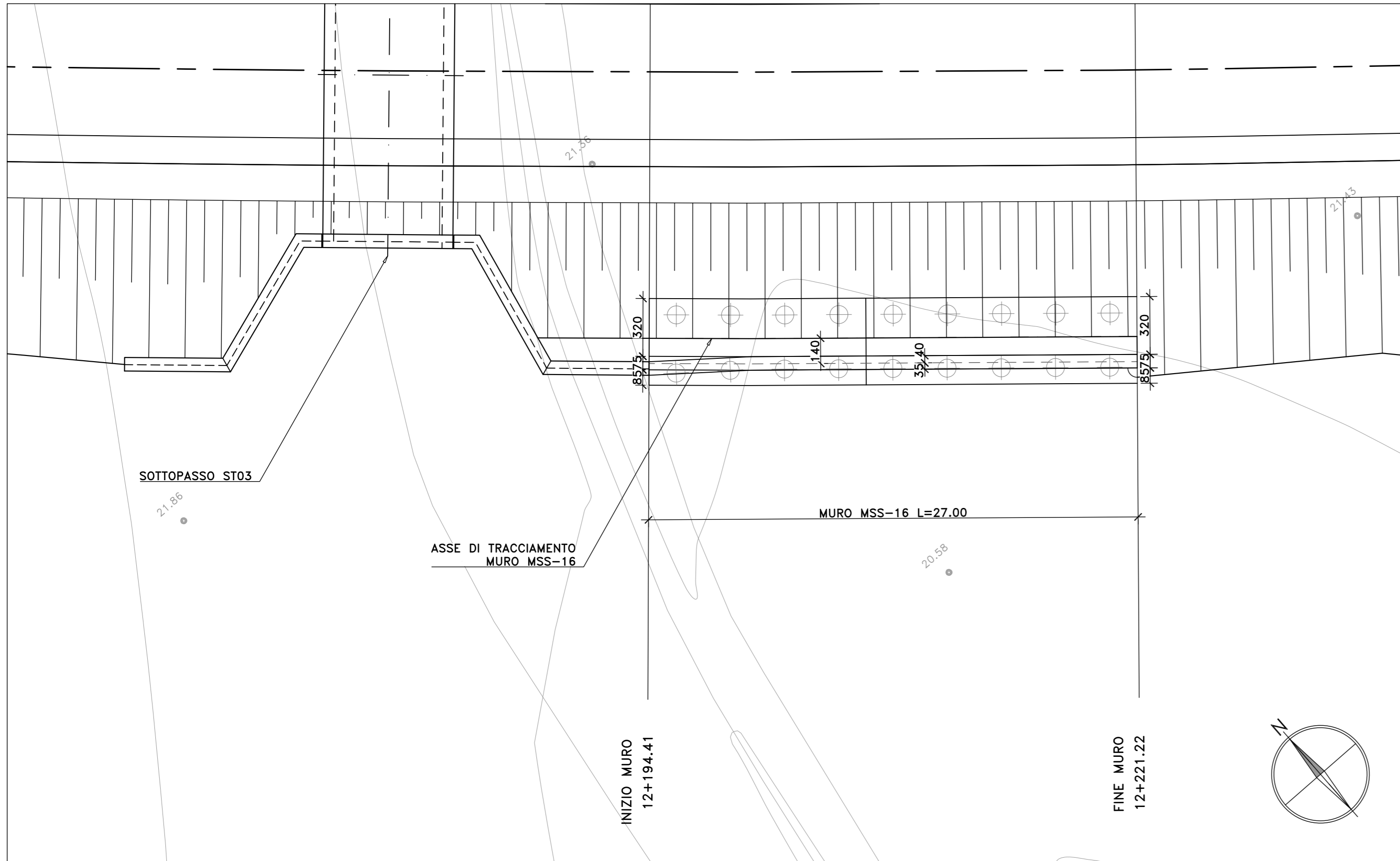
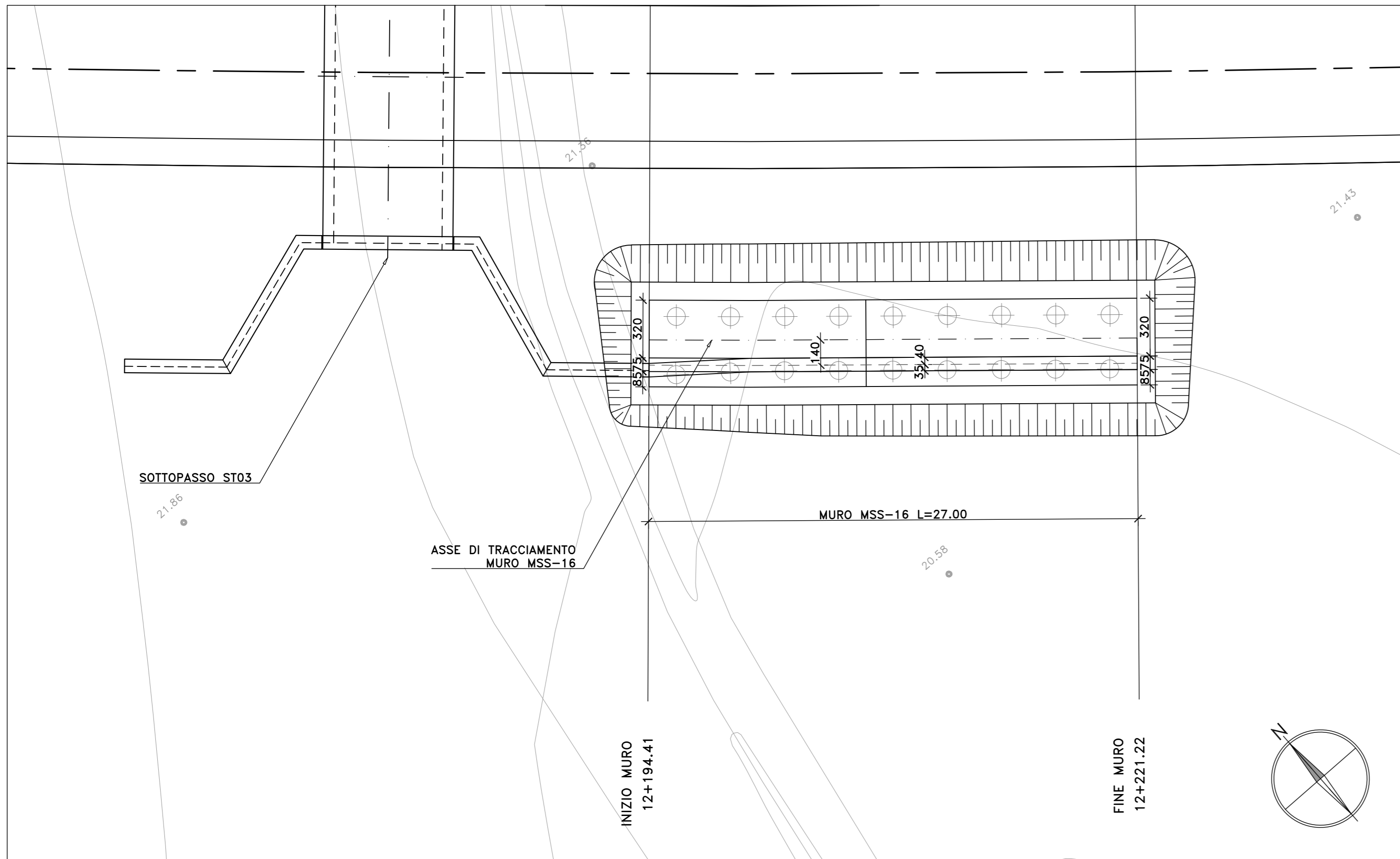


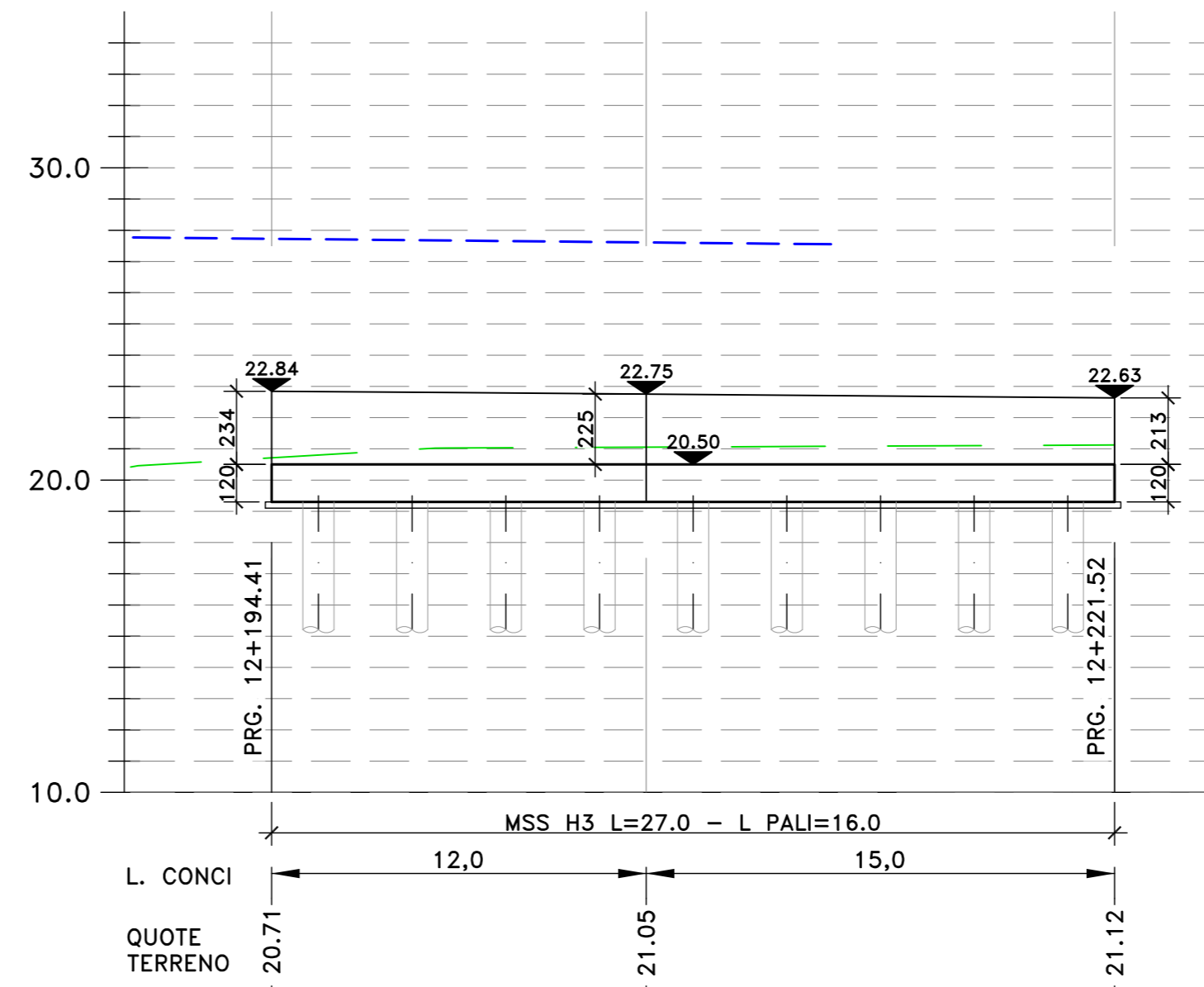
PIANTA AD OPERE FINITE



PIANTA SCAVI



Profilo MSS\_16  
Km 12+194.41 - 12+221.52  
Scala : 200:200  
Q.Rif. : 10.00



**ANAS**  
GRUPPO FS ITALIANE  
*Direzione Progettazione e Realizzazione Lavori*

S.S. n.626 della "Valle del Salso"  
Lotti 7' e 8' e completamento della Tangenziale di Gela  
Itinerario Gela - Agrigento - Castelvetro

**PROGETTO DEFINITIVO** COD. PA83  
PROGETTAZIONE: ANAS - DIREZIONE PROGETTAZIONE E REALIZZAZIONE LAVORI

PROGETTISTA:  
Responsabile Integrazioni specialistiche Dott. Ing. Giovanni Piazza  
Responsabile Tracciato stradale Dott. Ing. Massimo Capasso  
Responsabile Strutture Dott. Ing. Giovanni Piazza  
Responsabile Idraulica, Elettrica e Impianti Dott. Ing. Sergio Di Maio  
Responsabile Ambiente e SIA Dott. Ing. Francesco Ventura

GRUPPO DI PROGETTAZIONE  
**LETTI** ingegneria  
**VIA** INGEGNERIA  
**SERING** INGEGNERIA  
**vdp**  
**BRENG** BRIDGE ENGINEERING

GEOLOGO:  
Geol. Enrico Curcuruto  
COORDINATORE SICUREZZA IN FASE DI PROGETTAZIONE:  
Dott. Ing. Sergio Di Maio  
VISTO: IL RESPONSABILE DEL PROCEDIMENTO  
Dott. Ing. Maria Coppola

OPERE D'ARTE MINORI  
OPERE DI SOSTEGNO  
MURI DI SOTTOSCARPA  
MSS-16 Piante e prospetto



CODICE PROGETTO		NOME FILE		REVISIONE	SCALA:
PROGETTO		PA83_P000S01GETD110-23_A			
DPPA0083		CODICE ELAB. P000S01GETD115		A	1:200
D		-	-	-	-
C		-	-	-	-
B		-	-	-	-
A	EMISSIONE	FEB. 2020	A. MORELLINI	G. PIAZZA	G. PIAZZA
REV.	DESCRIZIONE	DATA	REDATTO	VERIFICATO	APPROVATO