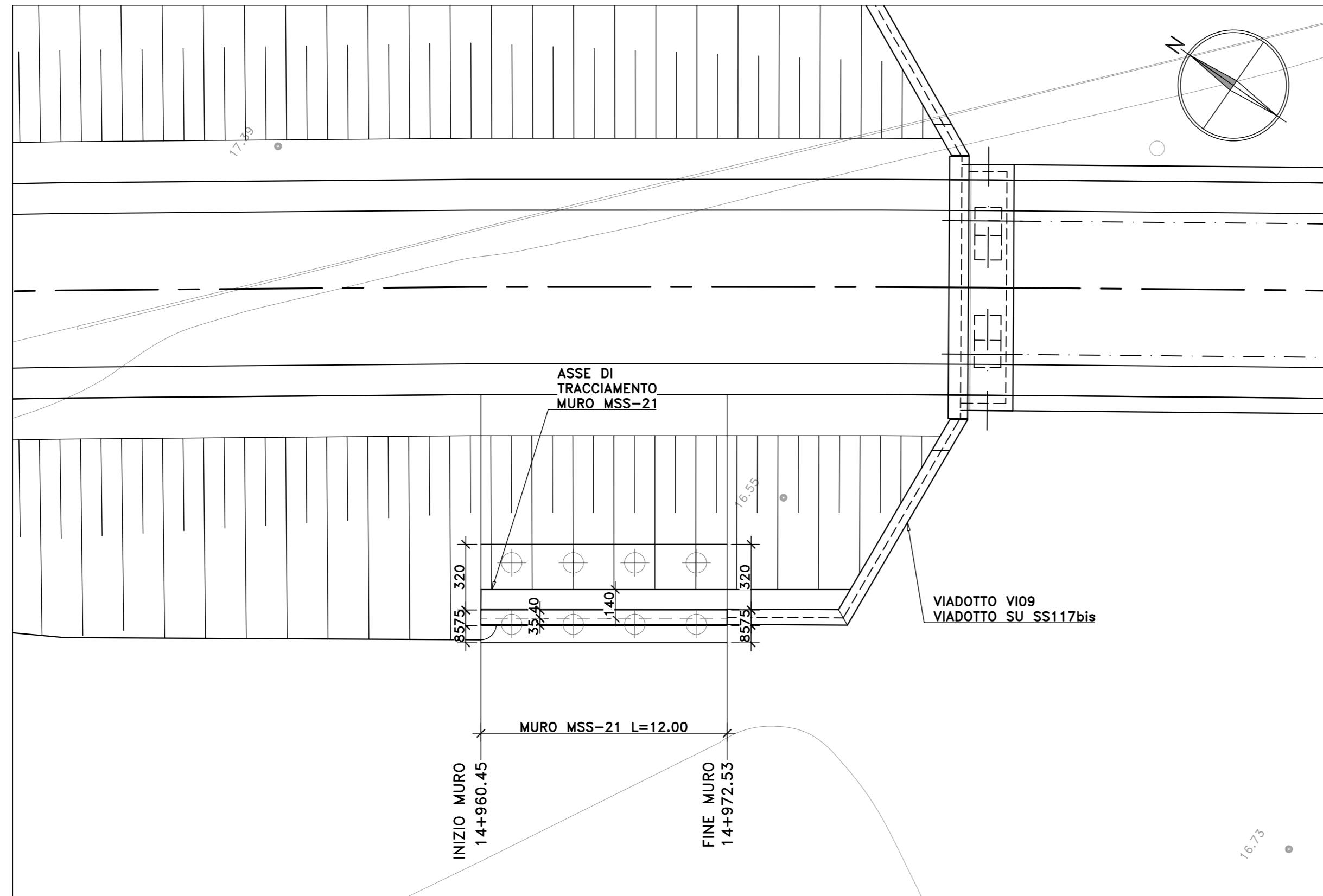
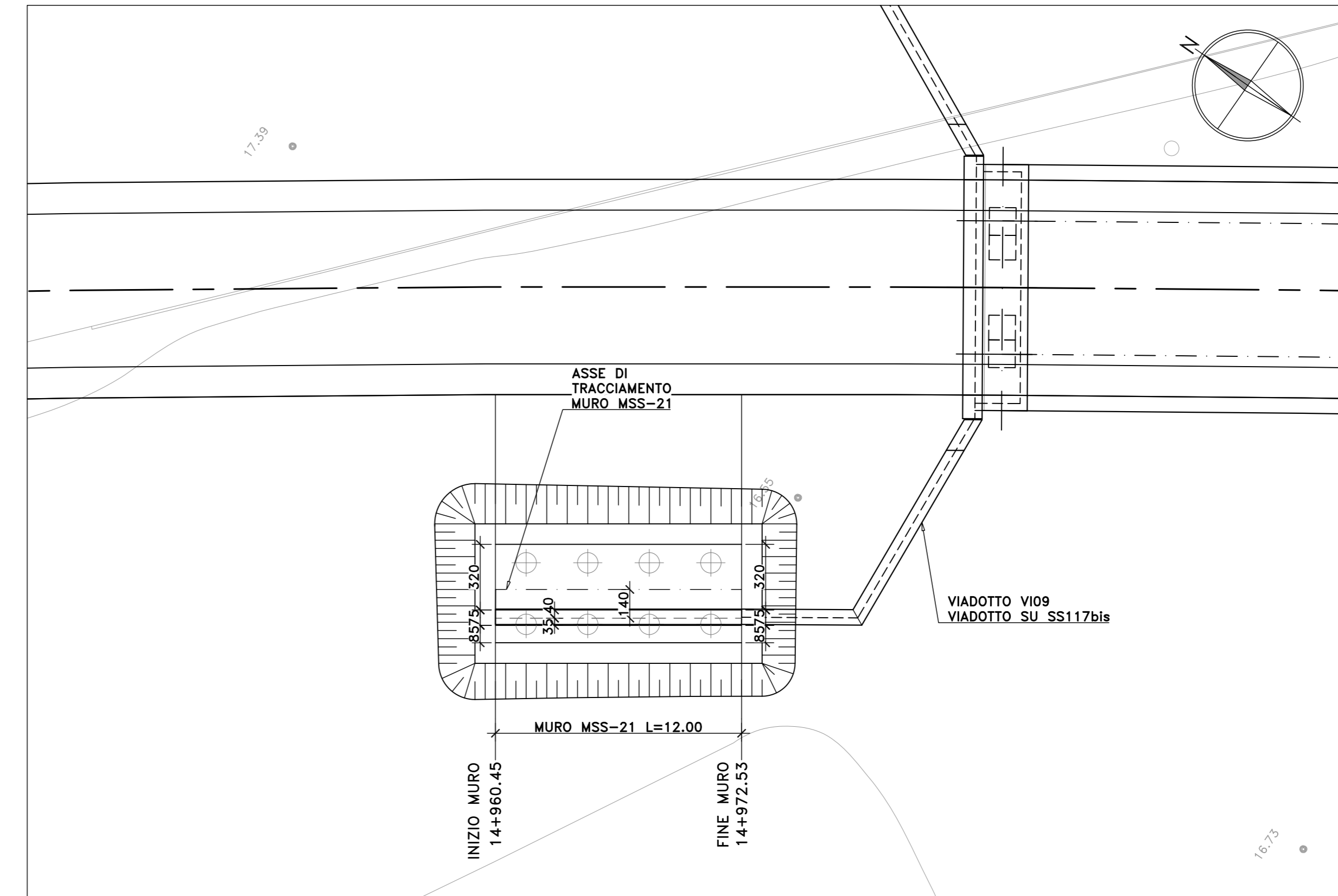


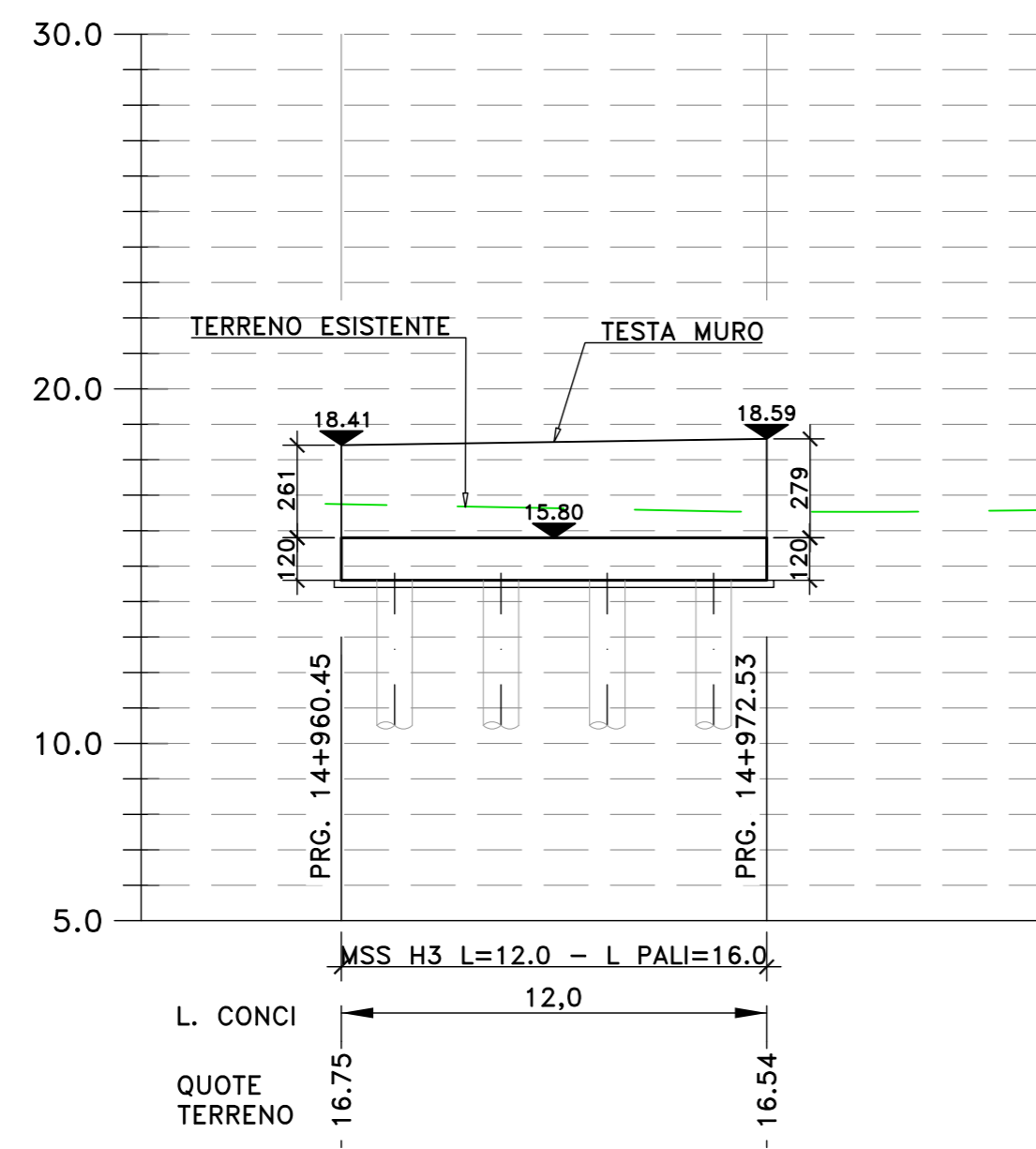
PIANTA AD OPERE FINITE



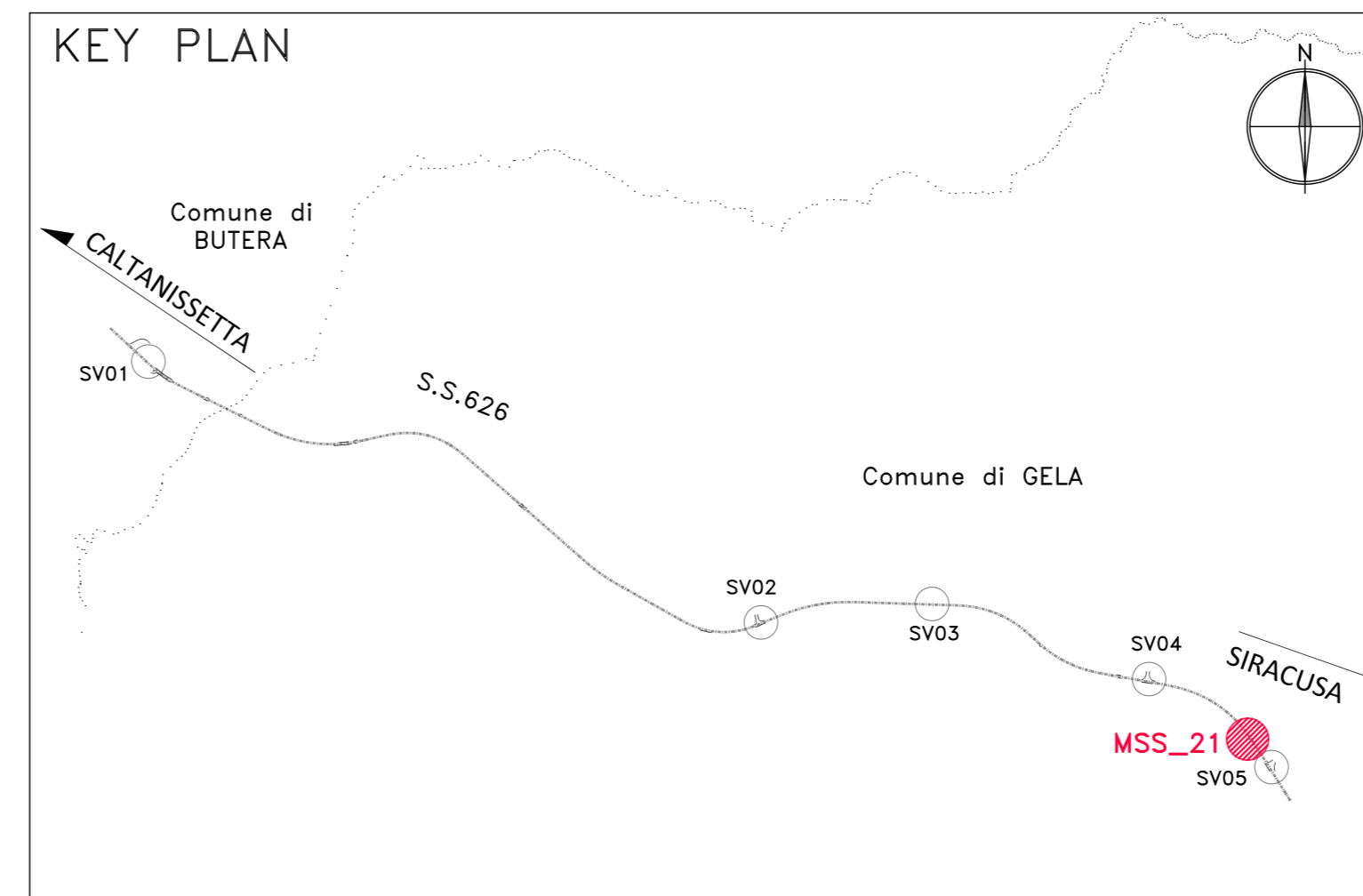
PIANTA SCAVI



Profilo MSS_21
 Km 14+960.45 - 14+972.53
 Scala : 200:200
 Q.Rif. : 5.00



KEY PLAN



Direzione Progettazione e Realizzazione Lavori

S.S. n.626 della "Valle del Salso"
 Lotti 7' e 8' e completamento della Tangenziale di Gela
 Itinerario Gela - Agrigento - Castelvetrano

PROGETTO DEFINITIVO

cod. PA83

PROGETTAZIONE: ANAS - DIREZIONE PROGETTAZIONE E REALIZZAZIONE LAVORI

PROGETTISTA:
 Responsabile Integrazioni specialistiche Dott. Ing. Giovanni Piazza
 Responsabile Tracciato stradale Dott. Ing. Massimo Capasso
 Responsabile Strutture Dott. Ing. Giovanni Piazza
 Responsabile Idraulica, Elettrica e Impianti Dott. Ing. Sergio Di Maio
 Responsabile Ambiente e SIA Dott. Ing. Francesco Ventura

GRUPPO DI PROGETTAZIONE




GEOLOGO:
 Geol. Enrico Curcuruto

COORDINATORE SICUREZZA IN FASE DI PROGETTAZIONE:
 Dott. Ing. Sergio Di Maio

VISTO: IL RESPONSABILE DEL PROCEDIMENTO
 Dott. Ing. Maria Coppola

OPERE D'ARTE MINORI
 OPERE DI SOSTEGNO
 MURI DI SOTTOSCARPA
 MSS-21 Piante e prospetto



CODICE PROGETTO	NOME FILE	REVISIONE	SCALA:
PROGETTO	LIV. PROG. ANNO		
DPPA0083	D 19	A	1:200
CODICE ELAB.	PO00S01GETDI19		
D			
C			
B			
A	EMISSIONE	FEB. 2020	A. MORELLINI G. PIAZZA G. PIAZZA
REV.	DESCRIZIONE	DATA	REDATTO VERIFICATO APPROVATO