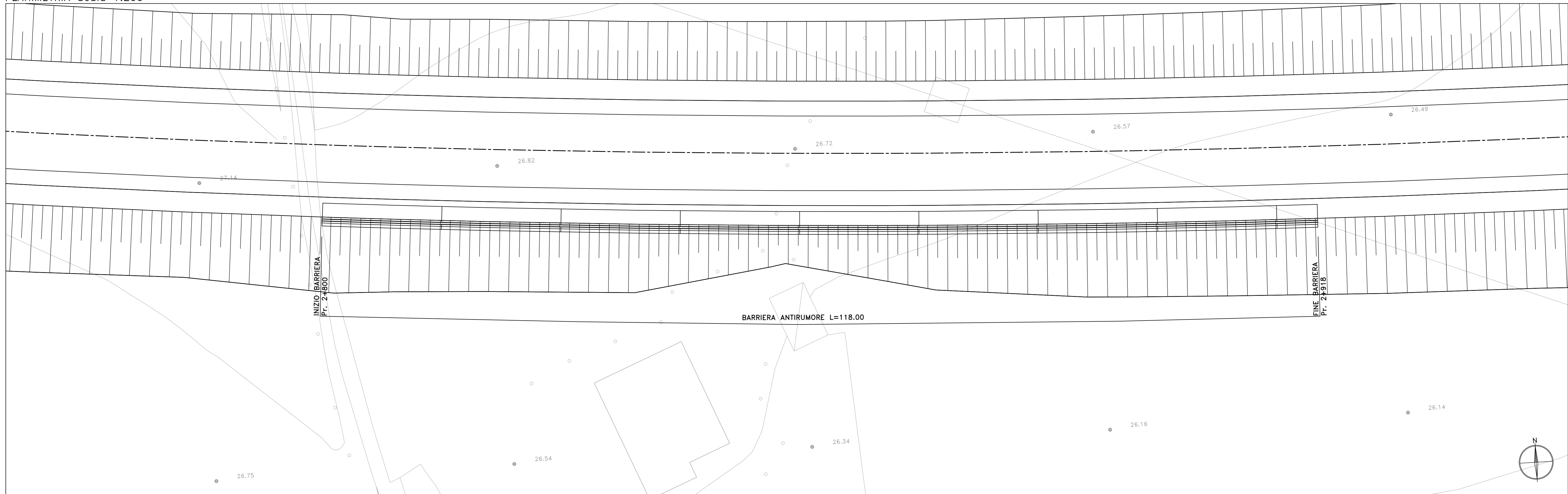
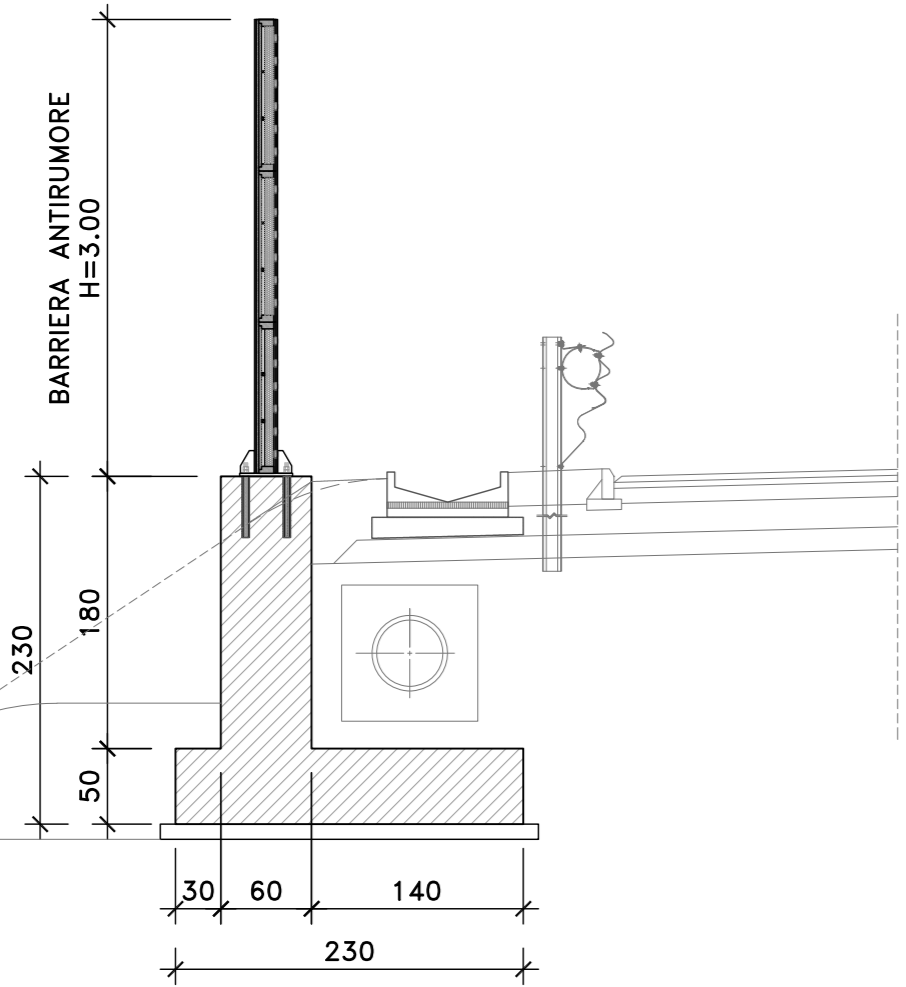


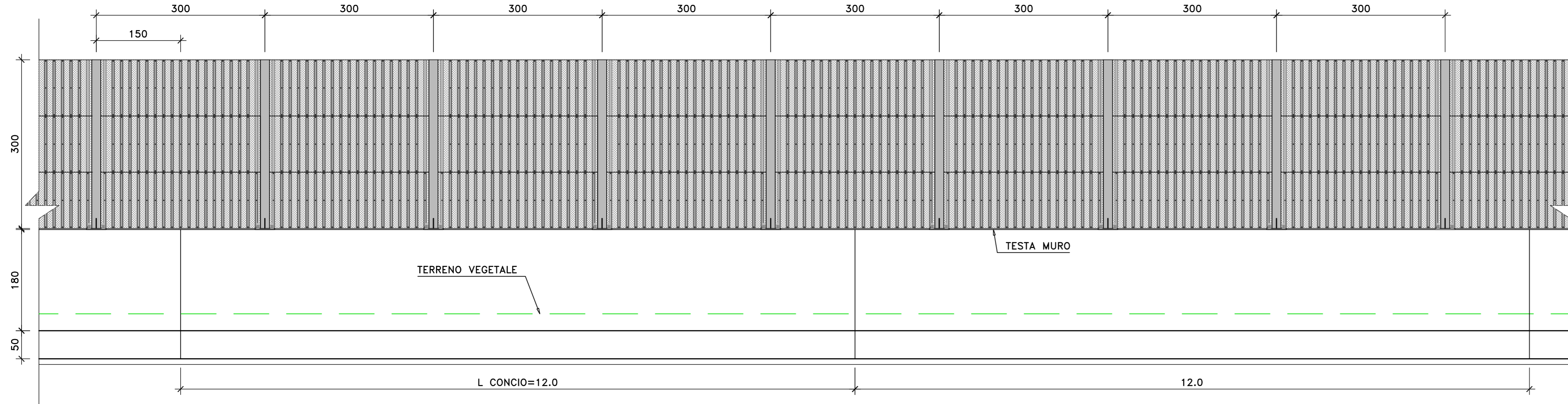
PLANIMETRIA Scala 1:200



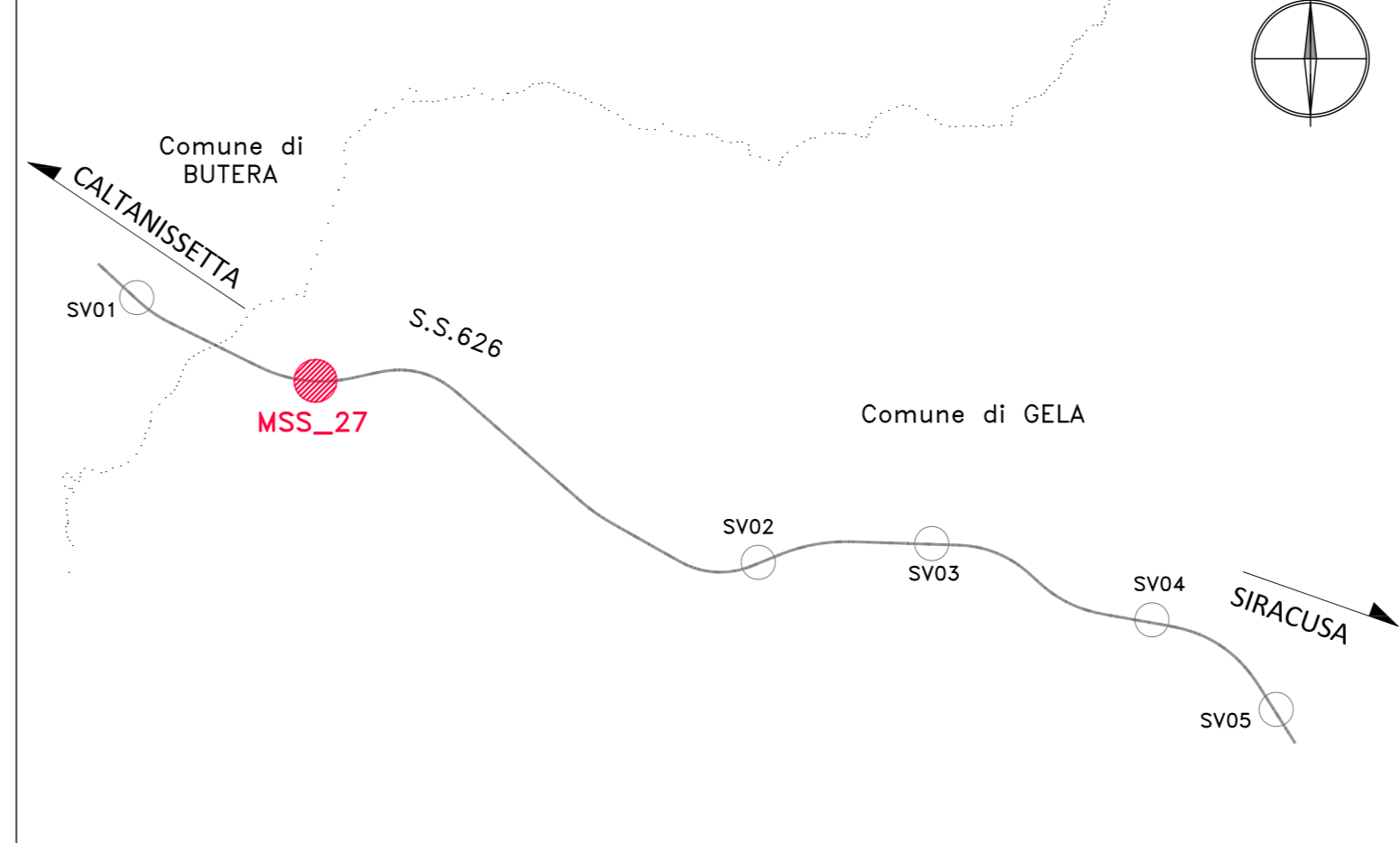
SEZIONE TIPO Scala 1:50



PROSPETTO Scala 1:50



KEY PLAN



**ANAS**  
GRUPPO FS ITALIANE  
*Direzione Progettazione e Realizzazione Lavori*

S.S. n.626 della "Valle del Salso"  
Lotti 7' e 8' e completamento della Tangenziale di Gela  
Itinerario Gela - Agrigento - Castelvetrano

**PROGETTO DEFINITIVO** COD. PA83

PROGETTAZIONE: ANAS - DIREZIONE PROGETTAZIONE E REALIZZAZIONE LAVORI

PROGETTISTA:  
*Responsabile Integrazioni specialistiche Dott. Ing. Giovanni Piazza*  
*Responsabile Tracciato stradale Dott. Ing. Massimo Capasso*  
*Responsabile Strutture Dott. Ing. Giovanni Piazza*  
*Responsabile Idraulica, Elettrica e Impianti Dott. Ing. Sergio Di Maio*  
*Responsabile Ambiente e SIA Dott. Ing. Francesco Ventura*

GRUPPO DI PROGETTAZIONE



GEOLOGO:  
*Geol. Enrico Curcuruto*  
COORDINATORE SICUREZZA IN FASE DI PROGETTAZIONE:  
*Dott. Ing. Sergio Di Maio*  
VISTO: IL RESPONSABILE DEL PROCEDIMENTO  
*Dott. Ing. Mario Coppola*

**OPERE D'ARTE MINORI**  
**OPERE DI SOSTEGNO**  
**MURI DI SOTTOSCARPA**  
**MSS-27 Muro barriera - Pianta, prospetto e sezione**



CODICE PROGETTO	NOME FILE	REVISIONE	SCALA:
PROGETTO	PA83_P000S01GETDI26_A		
DPPA0083 D 19	CODICE ELAB. P000S01GETDI26	A	Varie
D		-	-
C		-	-
B		-	-
A	EMISSIONE	FEB. 2020	A. MORELLINI G. PIAZZA G. PIAZZA
REV.	DESCRIZIONE	DATA	REDATTO VERIFICATO APPROVATO