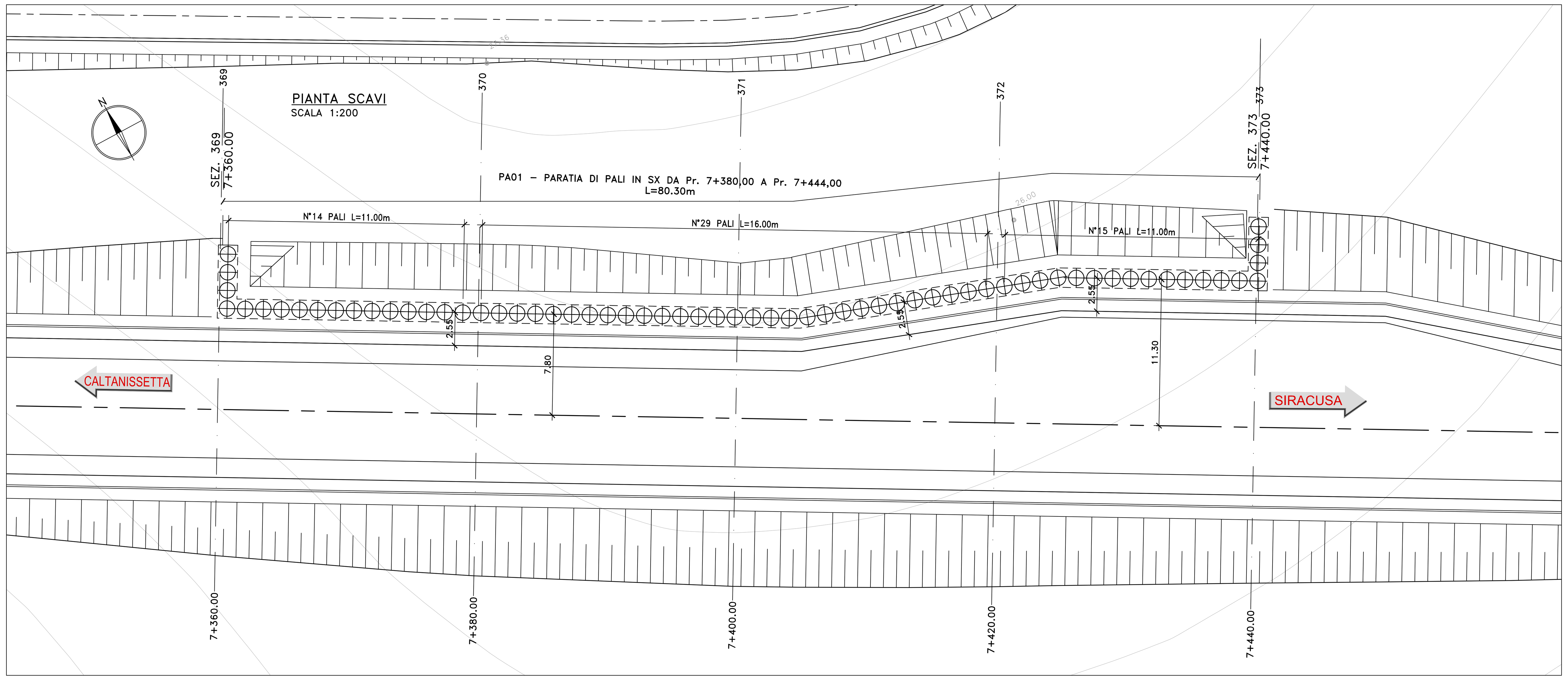

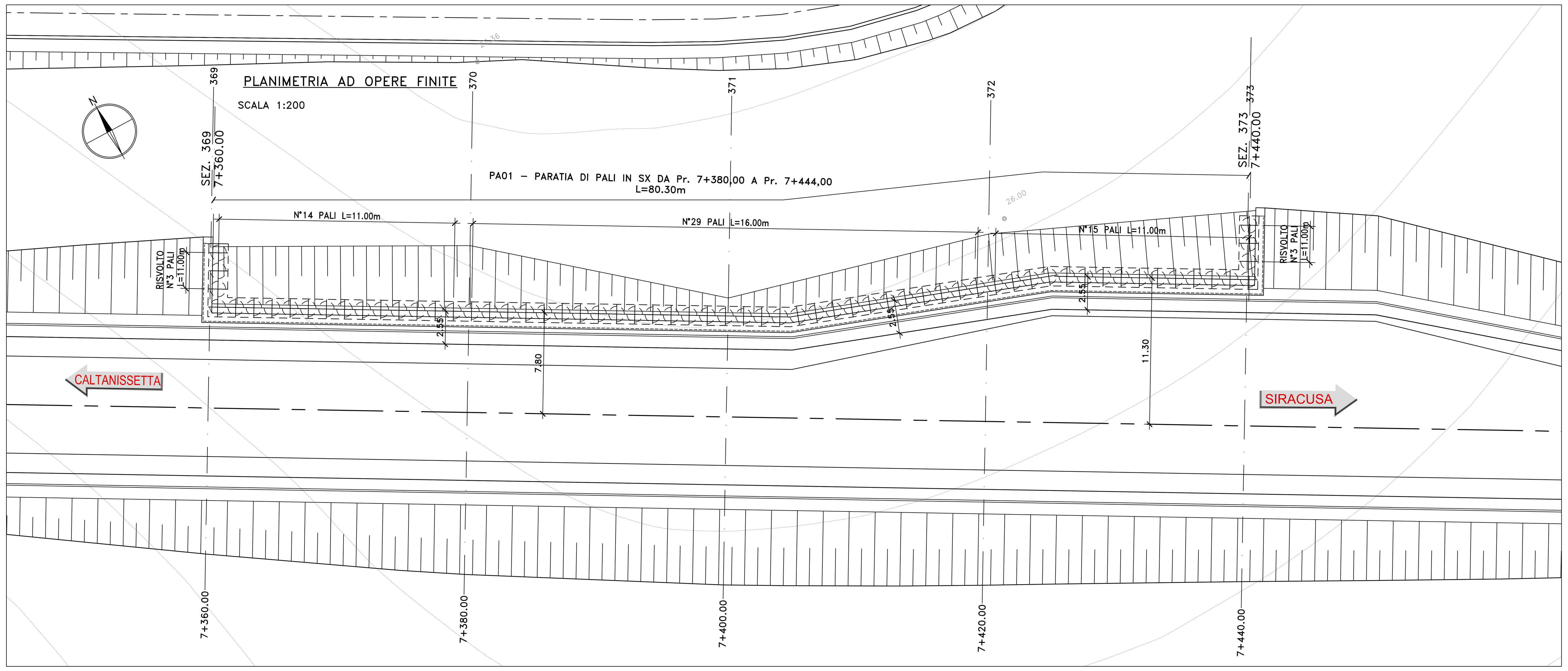

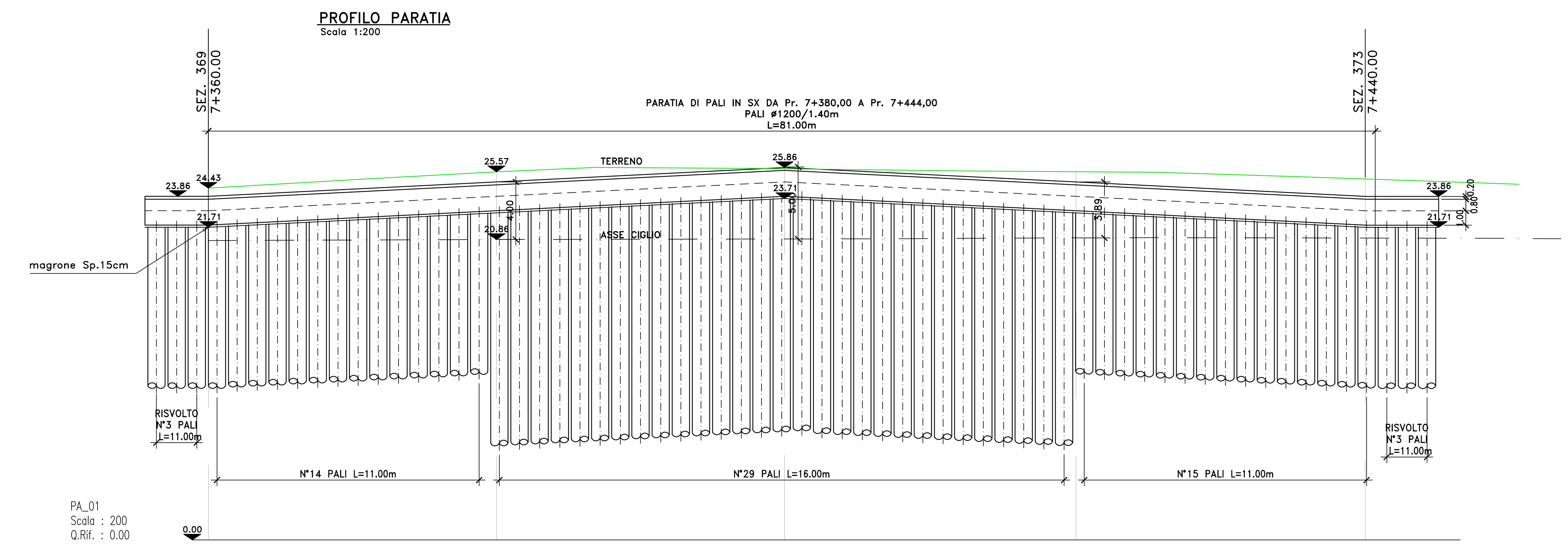

Pr. SEZIONE	7+360	7+380	7+400	7+420	7+444
DISTANZE PARZIALI		20,00	20,23	20,08	
QUOTE PROGETTO		20.86	20.90	20.97	20.97

Sez. 369
Progr.: 7+360.00
Scala : 1:200
Q.Rif. : 20.00

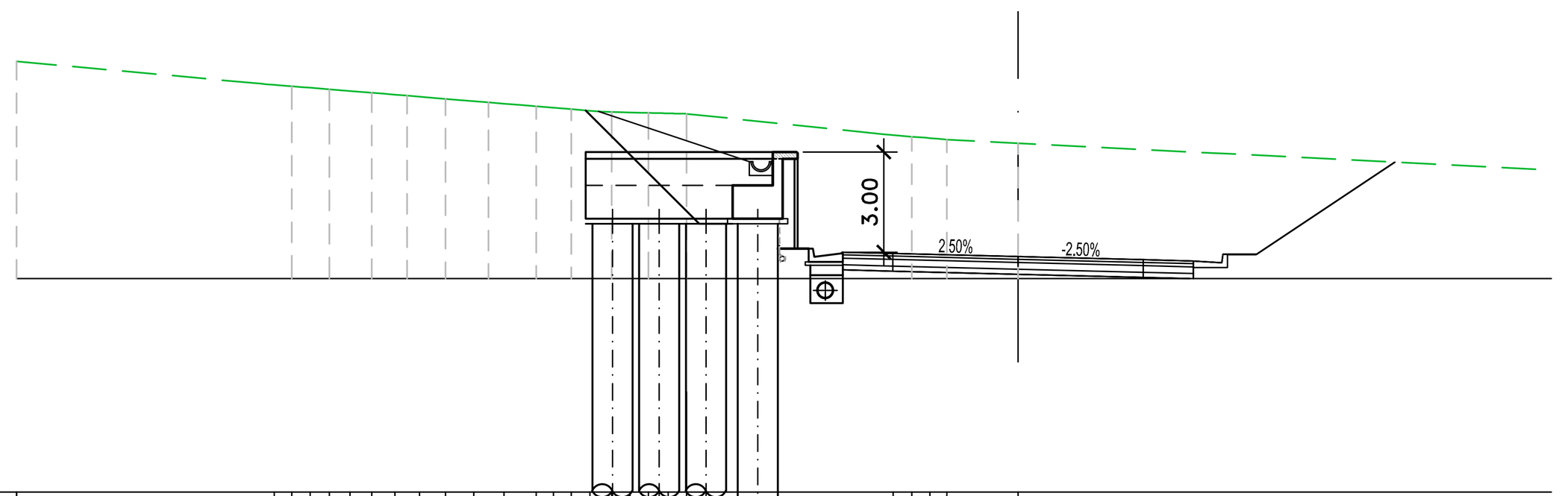

QUOTE TERRENO	26.51 25.81 25.77 25.72 25.67 25.62 25.57 25.51 25.45 25.39 25.32 25.24 25.16 25.12 25.08 25.03 24.99 24.98 24.97 24.95 24.94 24.30 24.25 24.21 24.17 24.06
QUOTE PROGETTO	25.07 20.99 20.74 20.79 20.75 20.66 20.56 20.53 20.48 20.73 23.49

Sez. 370
Progr.: 7+380.00
Scala : 1:200
Q.Rif. : 20.00

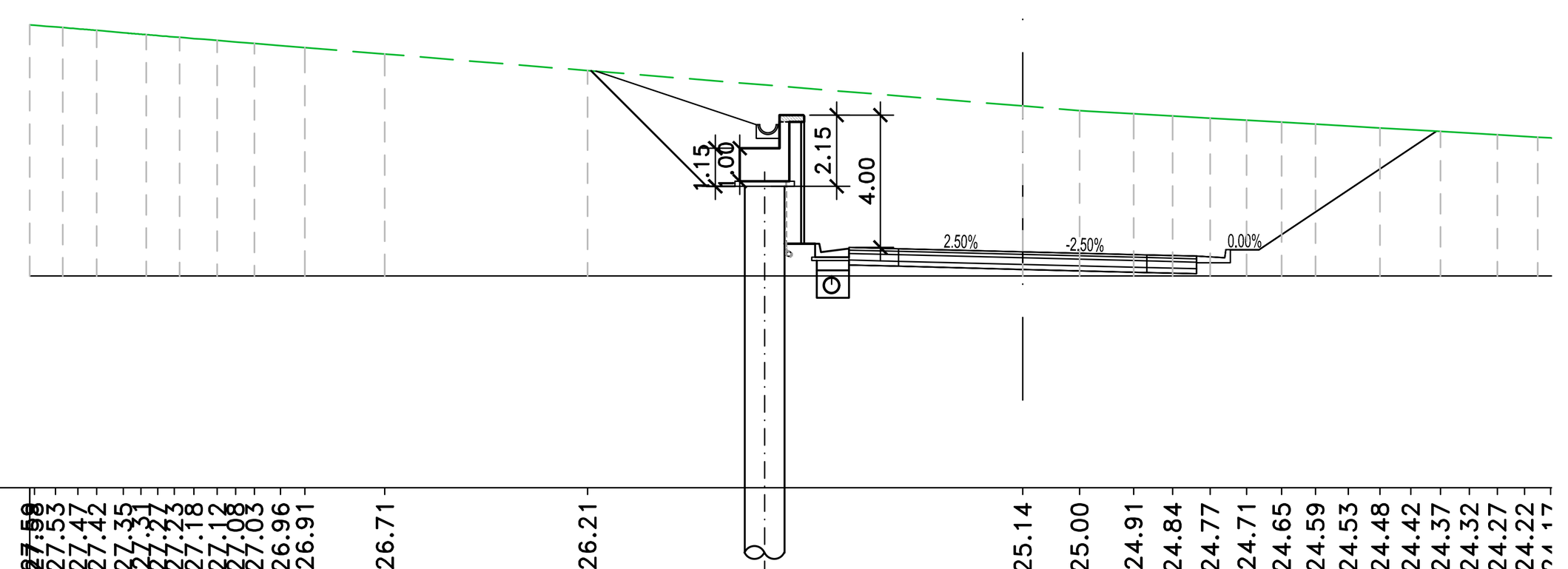

QUOTE TERRENO	27.58 27.53 27.47 27.42 27.35 27.31 27.23 27.18 27.12 27.08 27.03 26.96 26.91 26.71 26.21 25.14 25.00 24.91 24.84 24.77 24.71 24.65 24.59 24.53 24.48 24.42 24.37 24.32 24.27 24.22 24.17
QUOTE PROGETTO	26.55 26.10 26.06 21.06 20.81 20.86 20.83 20.73 20.64 20.60 20.55 20.80 24.38

Sez. 371
Progr.: 7+400.00
Scala : 1:200
Q.Rif. : 20.00

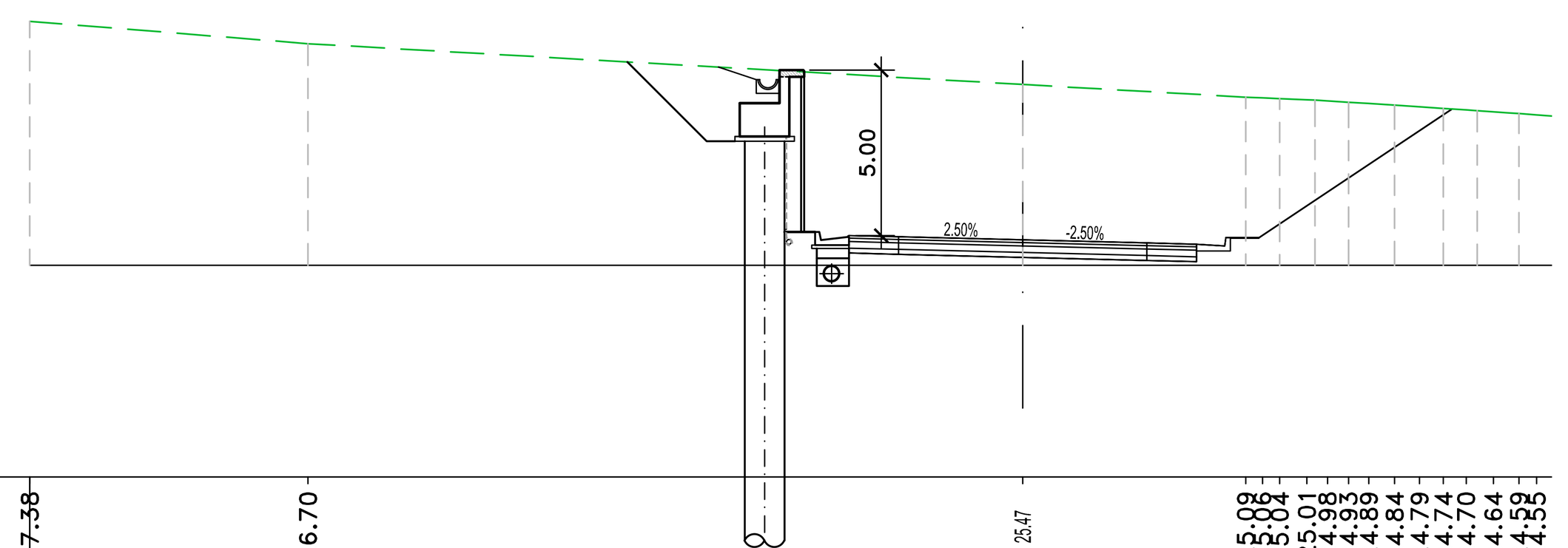

QUOTE TERRENO	27.38 26.70 25.47 25.09 25.06 25.04 25.01 24.98 24.93 24.89 24.84 24.79 24.74 24.70 24.64 24.59 24.55
QUOTE PROGETTO	26.45 26.14 26.10 21.10 20.85 20.90 20.86 20.77 20.68 20.64 20.59 20.84 24.73

Sez. 372
Progr.: 7+420.00
Scala : 1:200
Q.Rif. : 20.00

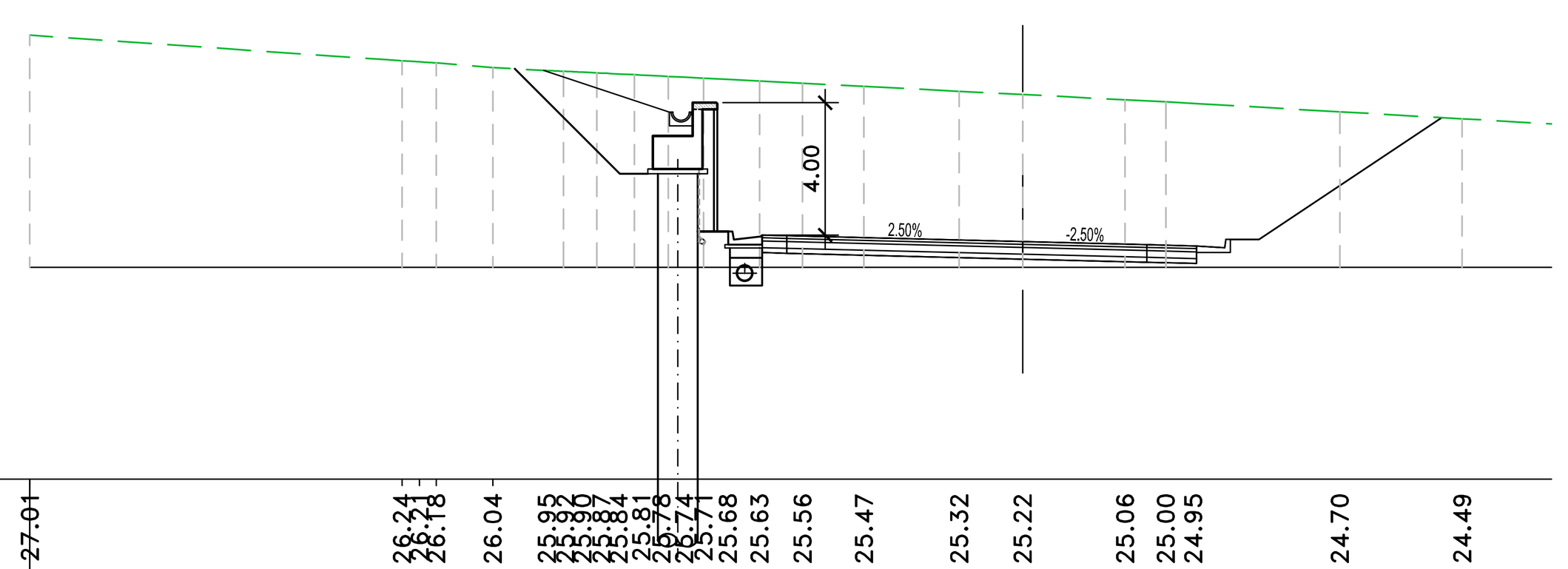

QUOTE TERRENO	27.01 26.24 26.21 26.18 26.04 25.95 25.92 25.90 25.87 25.84 25.81 25.78 25.74 25.71 25.68 25.63 25.56 25.47 25.32 25.22 25.06 25.00 24.95 24.70 24.49
QUOTE PROGETTO	26.13 21.17 20.92 20.97 20.95 20.78 20.68 20.65 20.59 20.84 24.52

Sez. 373
Progr.: 7+440.00
Scala : 1:200
Q.Rif. : 20.00

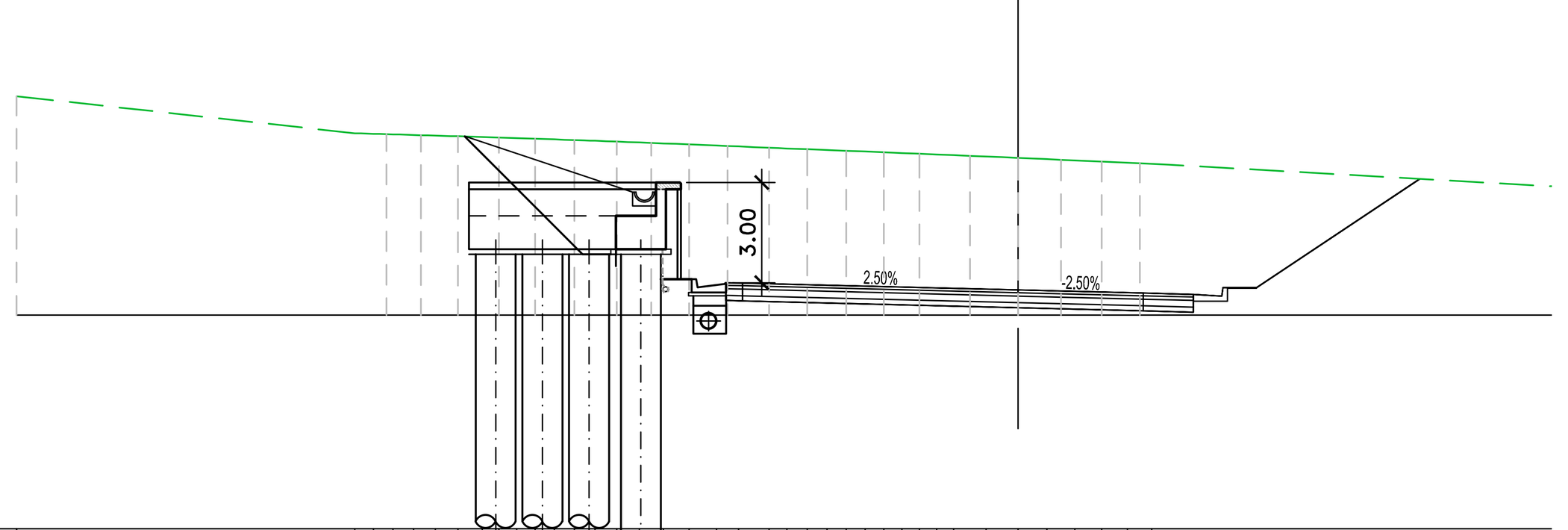

QUOTE TERRENO	26.55 25.44 25.43 25.41 25.39 25.38 25.35 25.33 25.32 25.30 25.28 25.26 25.24 25.22 25.20 25.17 25.14 25.11 25.08 25.05 25.01 24.99 24.97 24.94 24.92 24.90 24.87 24.85 24.83 24.81 24.79 24.75 24.71 24.67 24.63 24.60 24.56 24.53
QUOTE PROGETTO	25.36 21.17 20.92 20.97 20.96 20.75 20.66 20.62 20.57 20.82 24.08

KEY PLAN

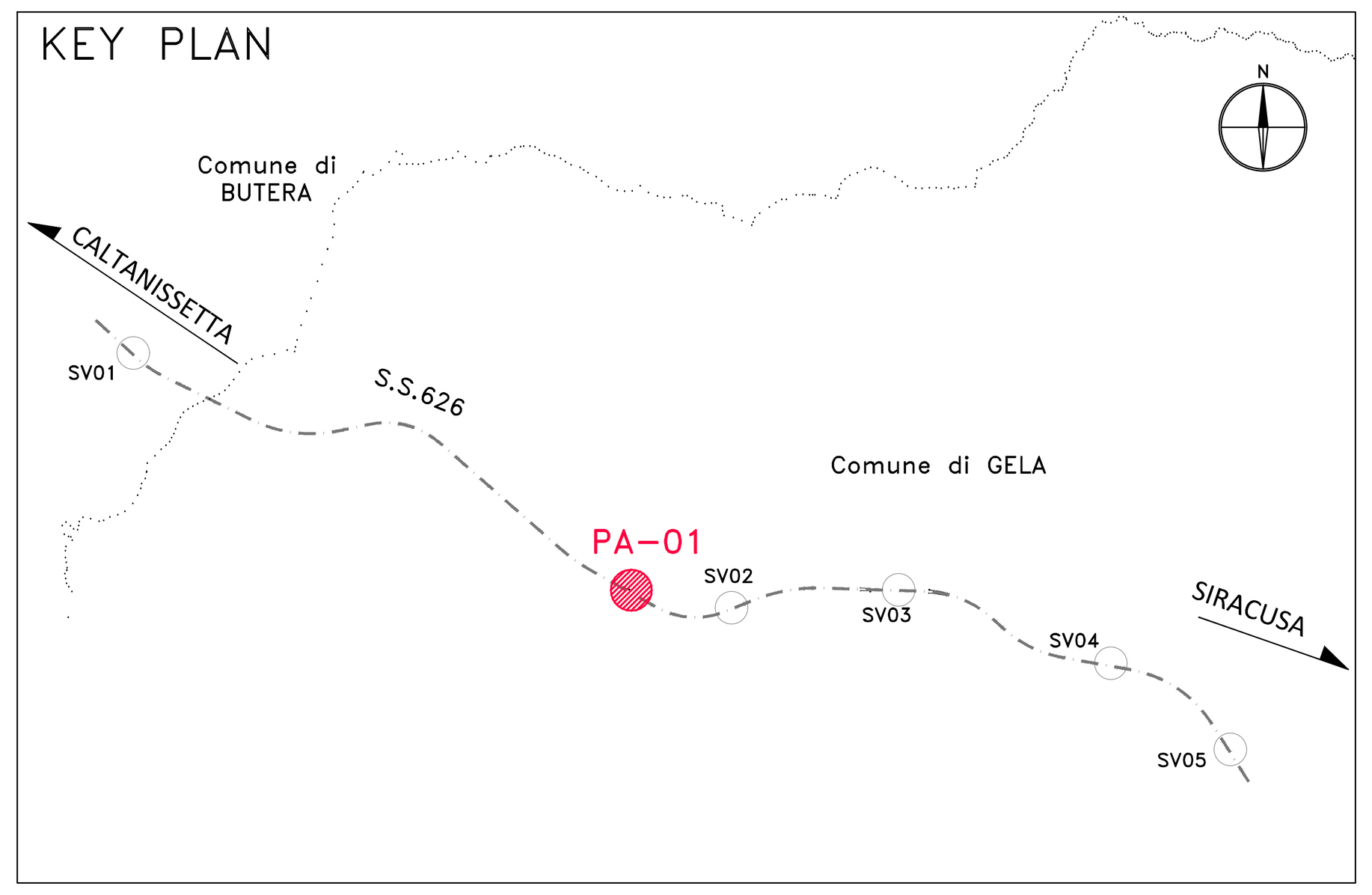

anas GRUPPO FS ITALIANE

Direzione Progettazione e Realizzazione Lavori

S.S. n.626 della "Valle del Salso"

Lotti 7° e 8° e completamento della Tangenziale di Gela

Itinerario Gela – Agrigento – Castelvetrano

PROGETTO DEFINITIVO

COD. PA83

PROGETTAZIONE: ANAS - DIREZIONE PROGETTAZIONE E REALIZZAZIONE LAVORI

PROGETTISTA:
Responsabile Integrazioni specialistiche Dott. Ing. Giovanni Piazza
Responsabile Tracciato stradale Dott. Ing. Massimo Capasso
Responsabile Strutture Dott. Ing. Giovanni Piazza
Responsabile Idraulica, Geotecnica e Impianti Dott. Ing. Sergio Di Maio
Responsabile Ambiente e SIA Dott. Ing. Francesco Ventura

GEOLOGO:
Geol. Enrico Curcuruto

COORDINATORE SICUREZZA IN FASE DI PROGETTAZIONE:
Dott. Ing. Sergio Di Maio

VISTO: IL RESPONSABILE DEL PROCEDIMENTO
Dott. Ing. Maria Coppola

GRUPPO DI PROGETTAZIONE

LOTTI ingegneria · VIA INGEGNERIA · SERING INGEGNERIA · vdp · BRENG BRIDGE ENGINEERING

OPERE D'ARTE MINORI
PARATIE
PA01 – PARATIA DI PALI IN SX
PLANIMETRIA – PROFILO E SEZIONI

Dott. Ing. GIOVANNI PIAZZA – ORDINE INGEGNERI ROMA n. A-27296 settore a-b-c

CODICE PROGETTO (PROGETTO / LIV. PROG. / ANNO)	NOME FILE / CODICE ELAB.	REVISIONE	SCALA:
DPPA0083 D 19	PA83_P00OS02GETDI02_A / P00OS02GETDI02	A	varie

REV.	DESCRIZIONE	DATA	REDATTO	VERIFICATO	APPROVATO
D		-	-	-	-
C		-	-	-	-
B		-	-	-	-
A	EMISSIONE	FEB.2020	C.FILIPPUCCI	G.PIAZZA	G.PIAZZA

A0 1189 x 841