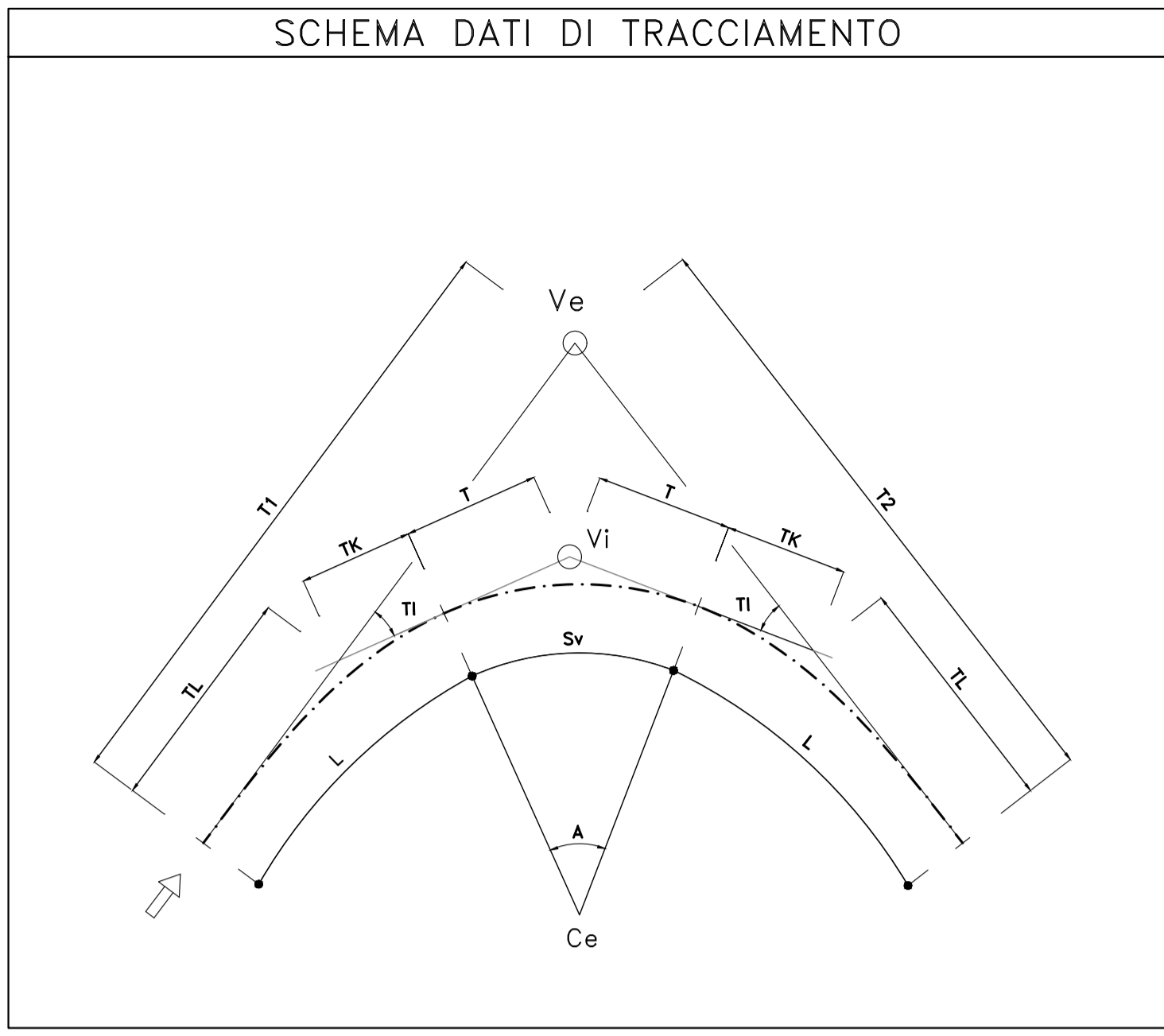
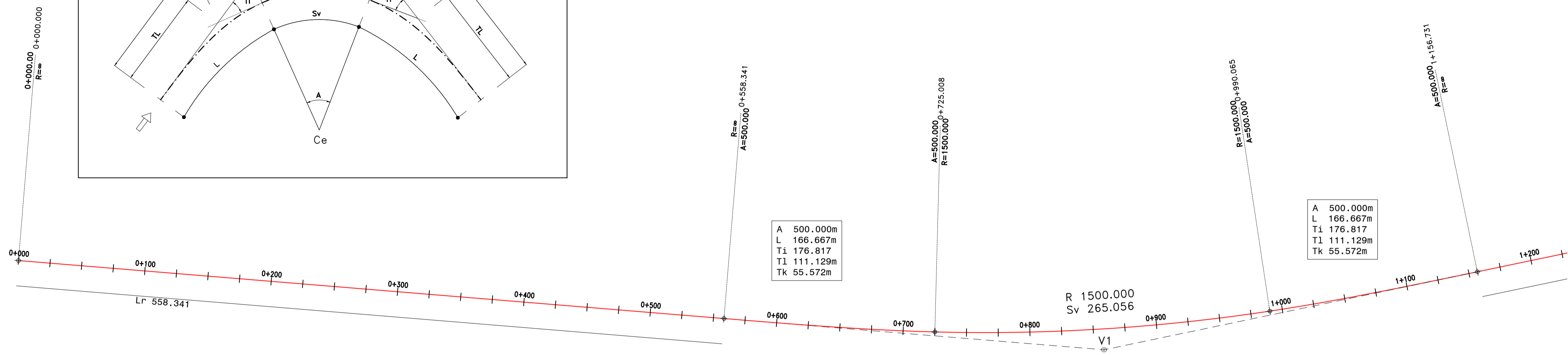
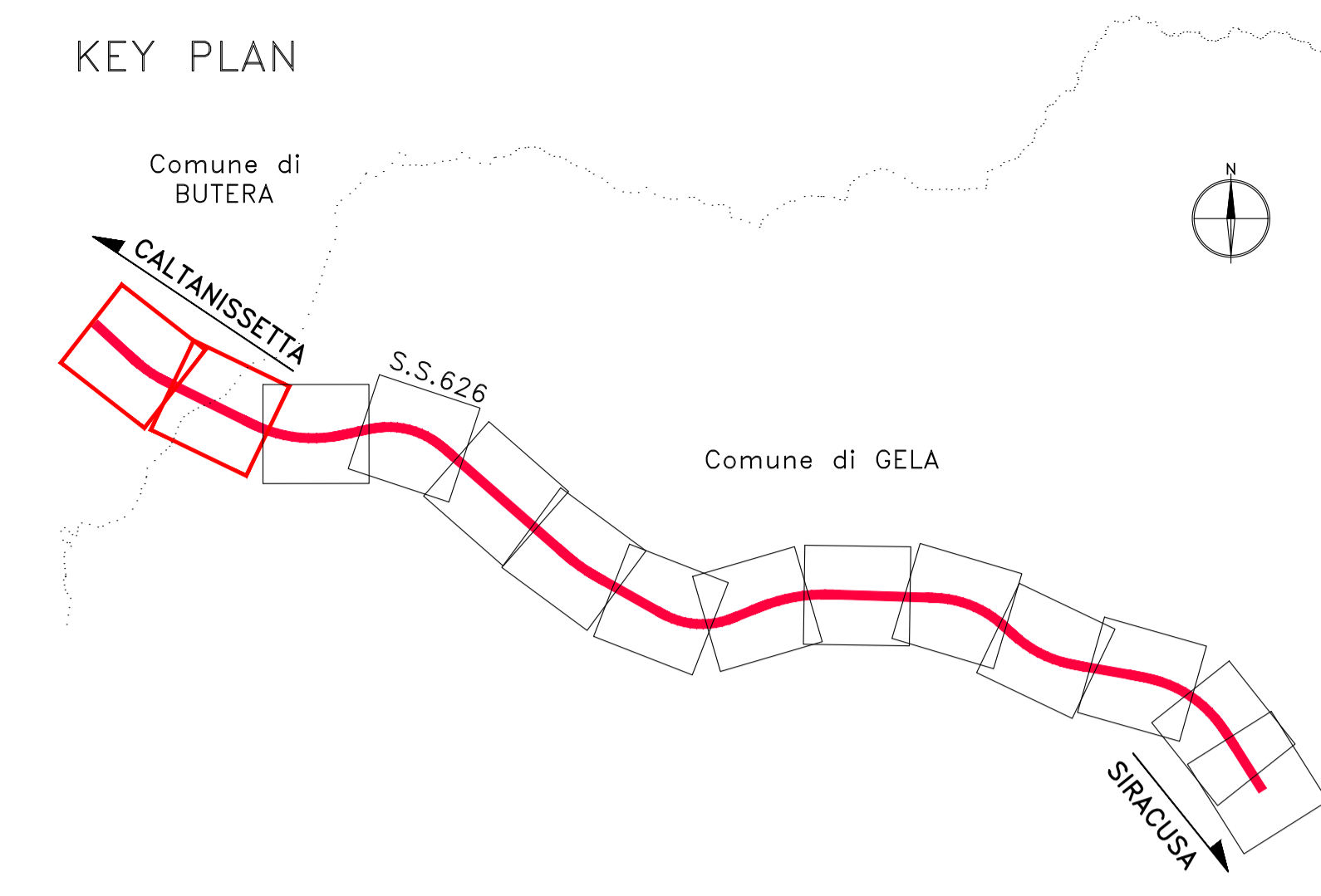


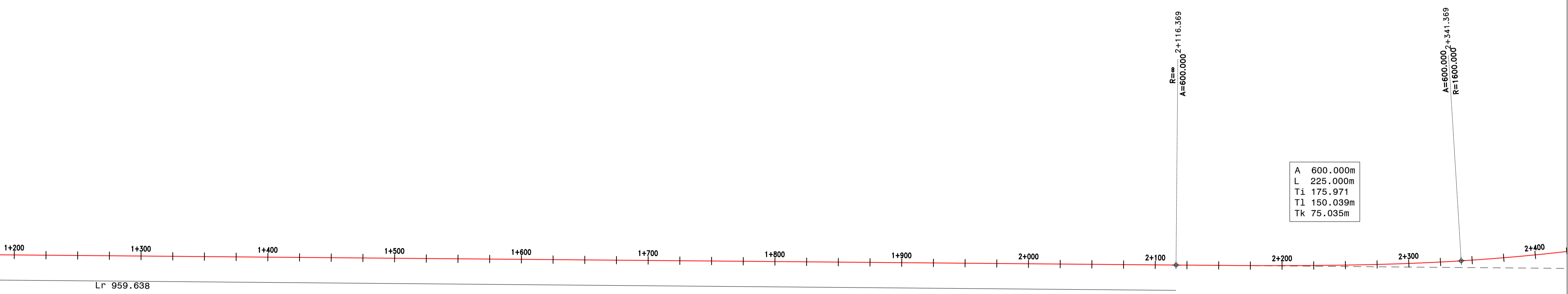
SCHEMA DATI DI TRACCIAMENTO



KEY PLAN



<b>Ve</b>	E 422385.576
<b>Ve</b>	N 4109509.333
<b>Vi</b>	E 422391.568
<b>Vi</b>	N 4109518.045
<b>Av</b>	181.6771
<b>R</b>	1500.000
<b>Ce</b>	E 423244.929
<b>Ce</b>	N 4110758.783
<b>Sv</b>	265.056
<b>Ac</b>	18.3229
<b>T</b>	132.874



<b>A</b>	600.000m
<b>L</b>	225.000m
<b>Tl</b>	175.971
<b>Tl</b>	150.039m
<b>Tk</b>	75.035m

**Sanas**  
GRUPPO FS ITALIANE  
Direzione Progettazione e Realizzazione Lavori

S.S. n.626 della "Valle del Salso"  
Lotti 7' e 8' e completamento della Tangenziale di Gela  
Itinerario Gela - Agrigento - Castelvetro

PROGETTO DEFINITIVO COD. PA83

PROGETTAZIONE: ANAS - DIREZIONE PROGETTAZIONE E REALIZZAZIONE LAVORI

PROGETTISTA:  
Responsabile Integrazioni specialistiche Dott. Ing. Giovanni Piazza  
Responsabile Tracciato stradale Dott. Ing. Massimo Capasso  
Responsabile Strutture Dott. Ing. Giovanni Piazza  
Responsabile Idraulica, Geotecnica e Impianti Dott. Ing. Sergio Di Maio  
Responsabile Ambiente e SIA Dott. Ing. Francesco Ventura

GRUPPO DI PROGETTAZIONE

GEOLOGO:  
Geol. Enrico Curcuruto  
COORDINATORE SICUREZZA IN FASE DI PROGETTAZIONE:  
Dott. Ing. Sergio Di Maio

VISTO: IL RESPONSABILE DEL PROCEDIMENTO  
Dott. Ing. Maria Coppola

PROGETTO STRADALE  
ASSE PRINCIPALE  
PLANIMETRIA DI TRACCIAMENTO  
Tav. 1 di 7

CODICE PROGETTO	NOME FILE	REVISIONE	SCALA:
PROGETTO	PAB3_POOPS00TRAPT01_07_A		
DPPA0083 D 19	CODICE ELAB. T00P500TRAPT01	A	1:2000
D			
C			
B			
A	EMISSIONE	FEB.2020	M.TOSI M.CAPASSO G.PIAZZA
REV.	DESCRIZIONE	DATA	REDATTO VERIFICATO APPROVATO