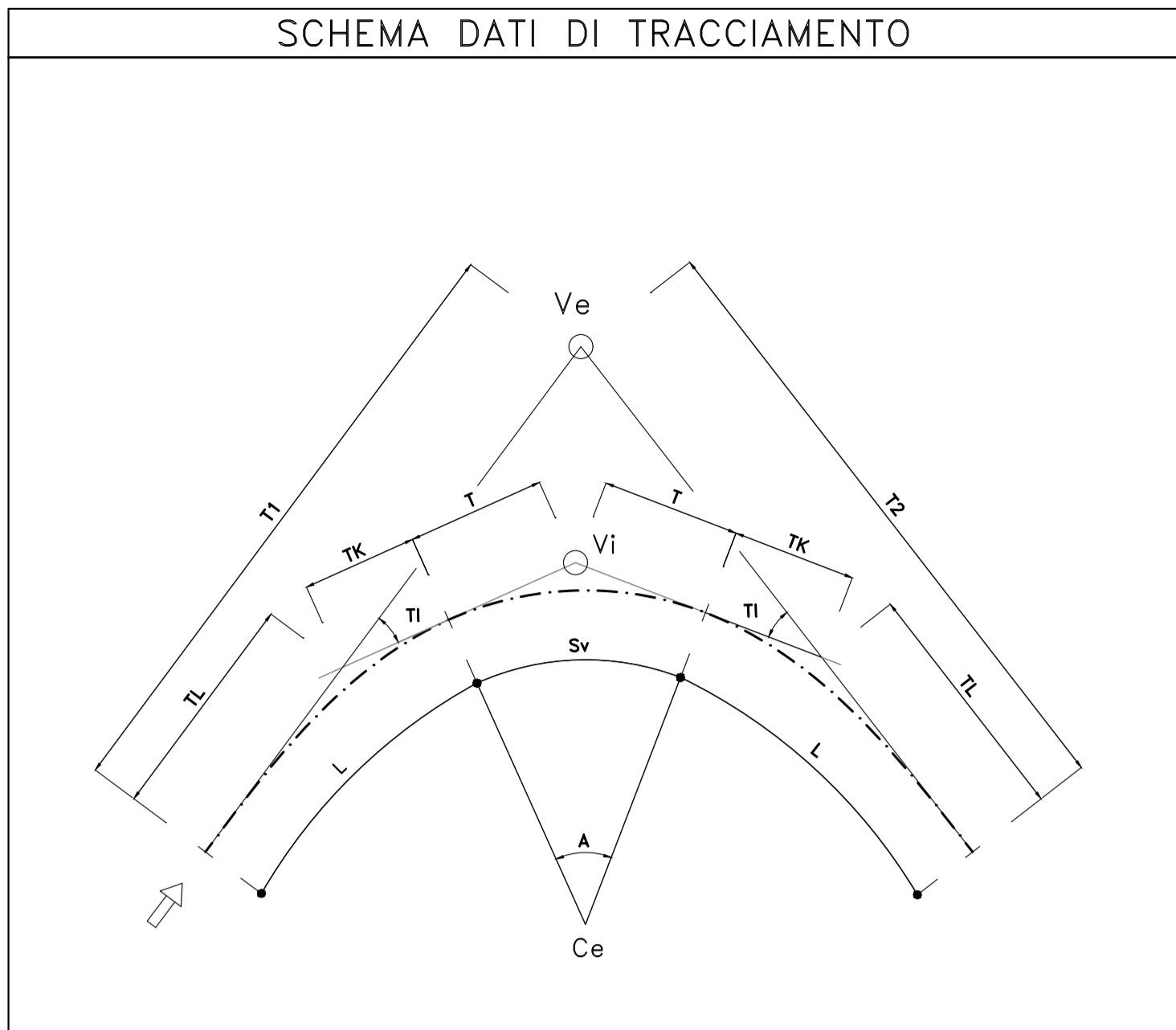
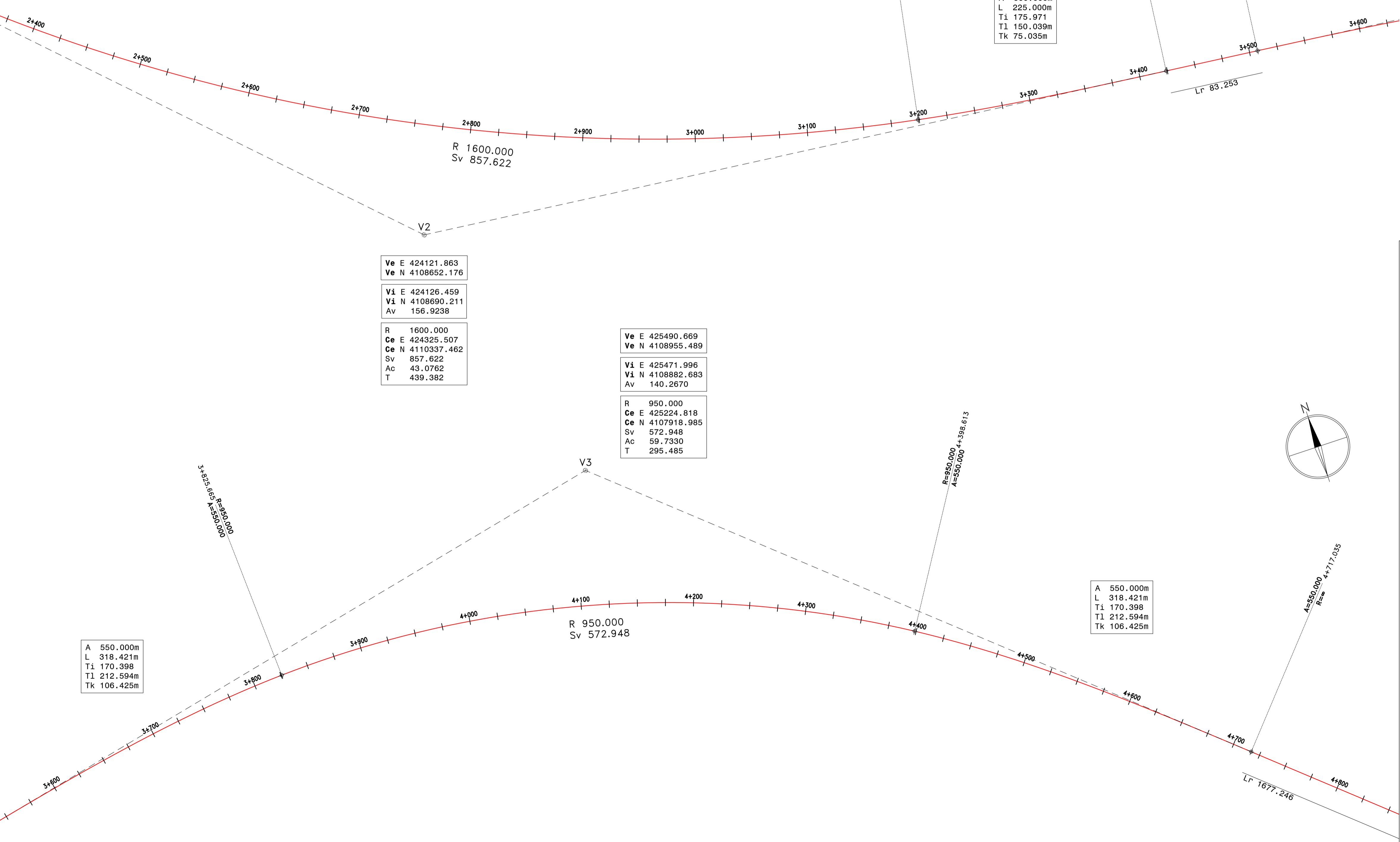
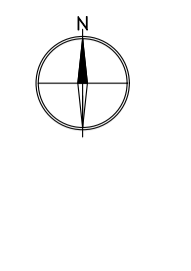
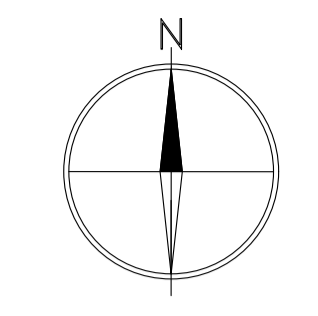
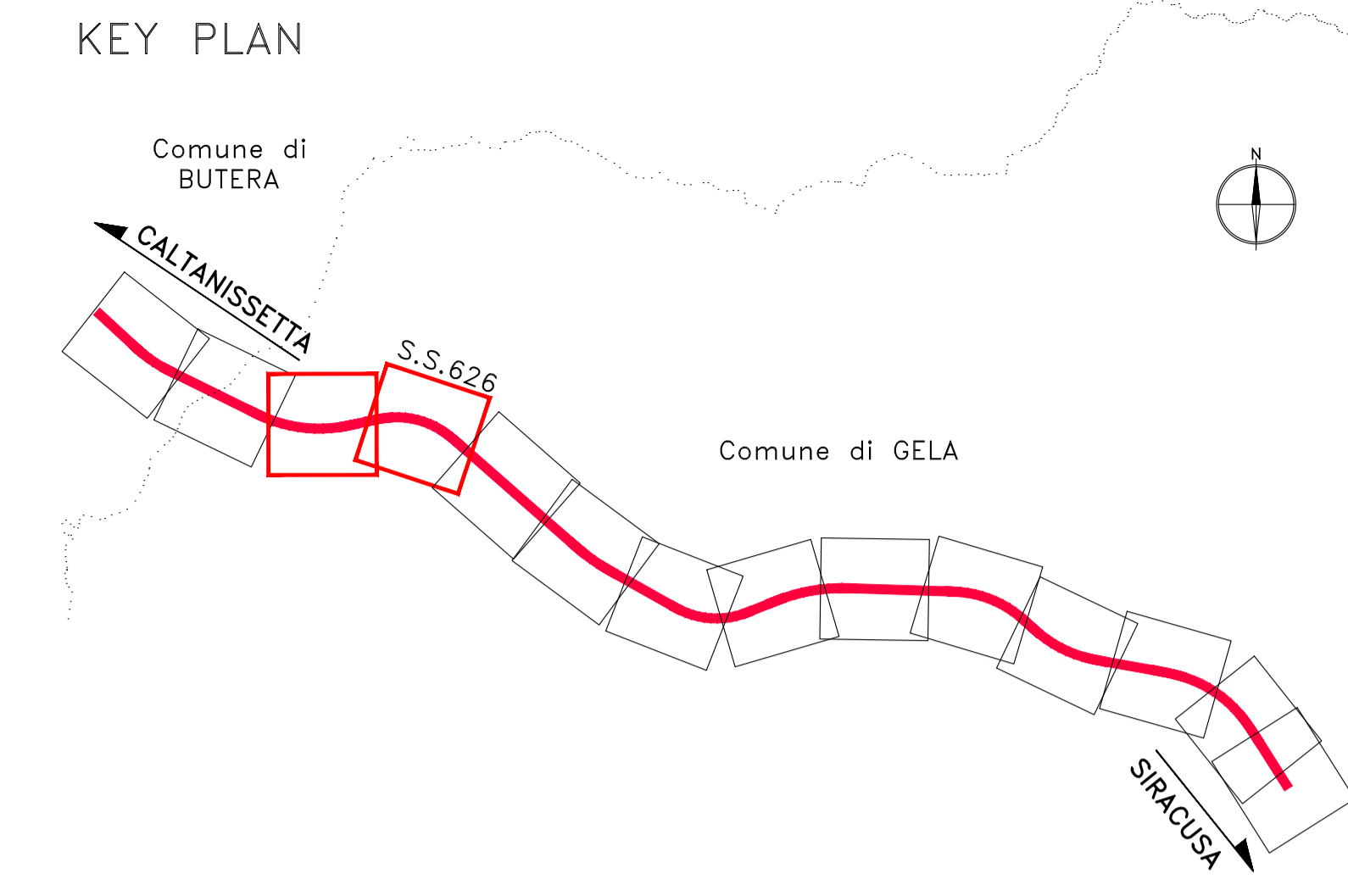


SCHEMA DATI DI TRACCIAMENTO



KEY PLAN



A	600.000m
L	225.000m
Ti	175.971
Tl	150.039m
Tk	75.035m

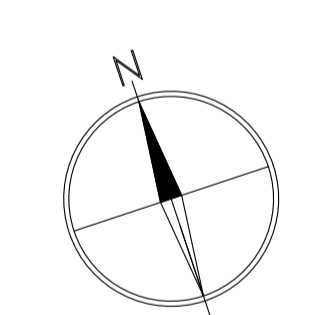
A	550.000m
L	318.421m
Ti	170.398
Tl	212.594m
Tk	106.425m

Ve E	424121.863
Ve N	4108652.176
Vi E	424126.459
Vi N	4108690.211
Av	156.9238

R	1600.000
Ce E	424325.507
Ce N	4110337.462
Sv	857.622
Ac	43.0762
T	439.382

Ve E	425490.669
Ve N	4108955.489
Vi E	425471.996
Vi N	4108882.683
Av	140.2670

R	950.000
Ce E	425224.818
Ce N	4107918.985
Sv	572.948
Ac	59.7330
T	295.485





**Direzione Progettazione e Realizzazione Lavori**

S.S. n.626 della "Valle del Salso"

Lotti 7' e 8' e completamento della Tangenziale di Gela

Itinerario Gela – Agrigento – Castelvetro

<b>PROGETTO DEFINITIVO</b>		COD. PA83
PROGETTAZIONE: ANAS - DIREZIONE PROGETTAZIONE E REALIZZAZIONE LAVORI		
PROGETTISTA: Responsabile integrazioni specialistiche Dott. Ing. Giovanni Piazza Responsabile Tracciato stradale Dott. Ing. Massimo Capasso Responsabile Strutture Dott. Ing. Giovanni Piazza Responsabile Idraulica, Geotecnica e Impianti Dott. Ing. Sergio Di Maio Responsabile Ambiente e SIA Dott. Ing. Francesco Ventura	GRUPPO DI PROGETTAZIONE     	
GEOLOGO: Geol. Enrico Curcuruto COORDINATORE SICUREZZA IN FASE DI PROGETTAZIONE: Dott. Ing. Sergio Di Maio		
VISTO: IL RESPONSABILE DEL PROCEDIMENTO Dott. Ing. Mario Coppola		
<b>PROGETTO STRADALE</b> <b>ASSE PRINCIPALE</b> <b>PLANIMETRIA DI TRACCIAMENTO</b> Tav. 2 di 7		
CODICE PROGETTO PROGETTO <b>DPPA0083</b>	NOME FILE PA83_POOPS00TRAPT01_07_A CODICE ELAB. <b>T00P000TRAPT02</b>	REVISIONE <b>A</b> SCALA: 1:2000
D C B A REV.	DESCRIZIONE EMISSIONE FEB.2020 M.TOSI M.CAPASSO G.PIAZZA	DATA REDATTO VERIFICATO APPROVATO