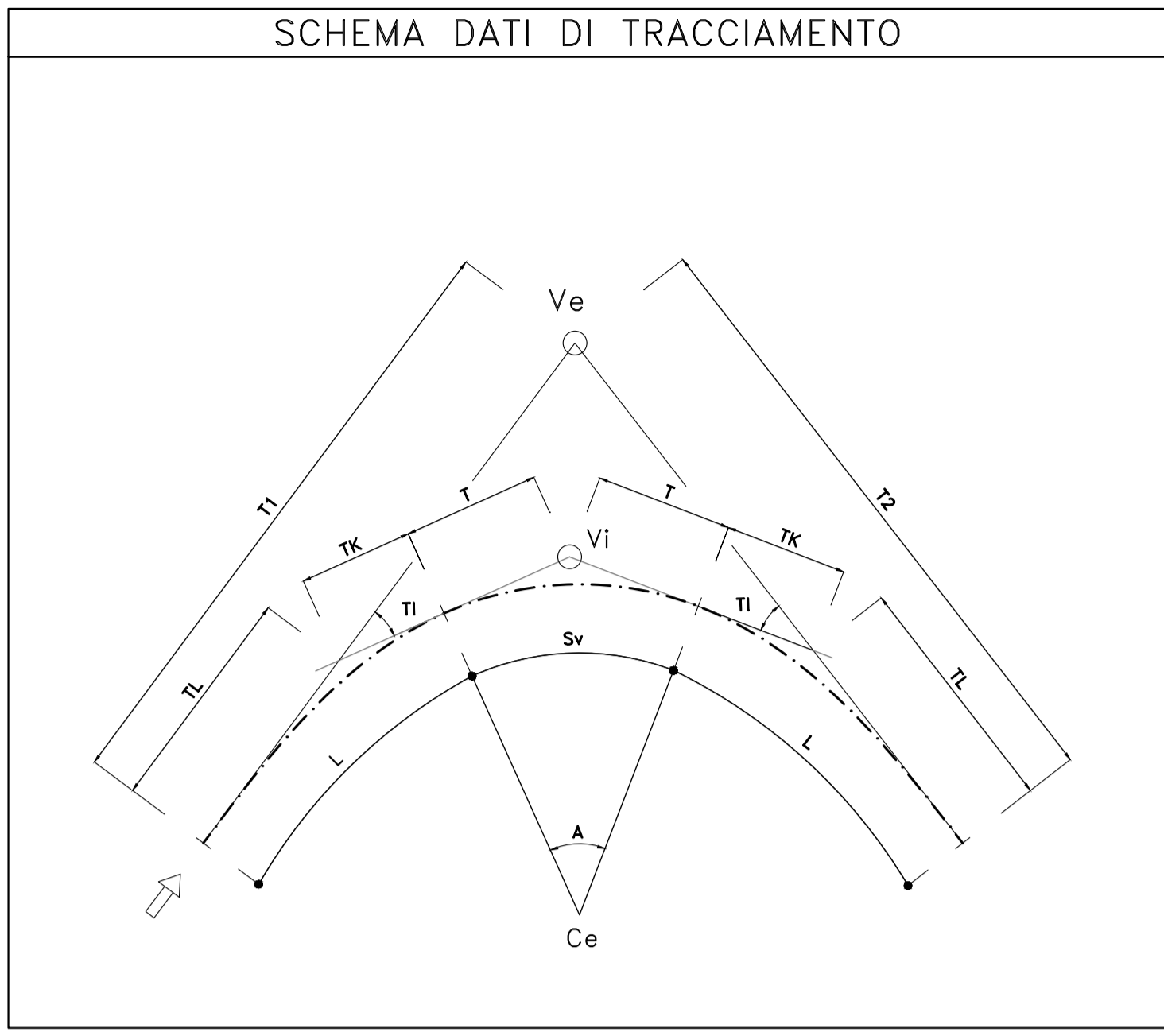
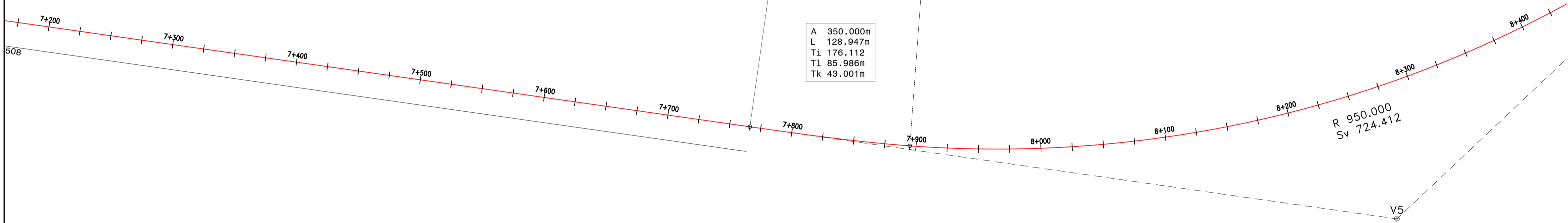
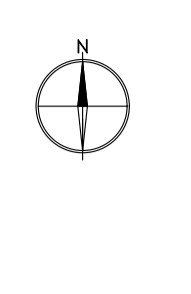
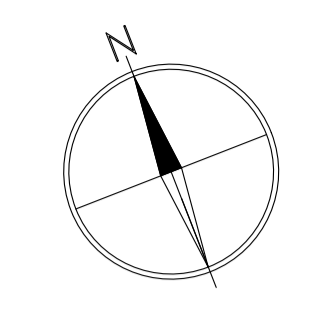
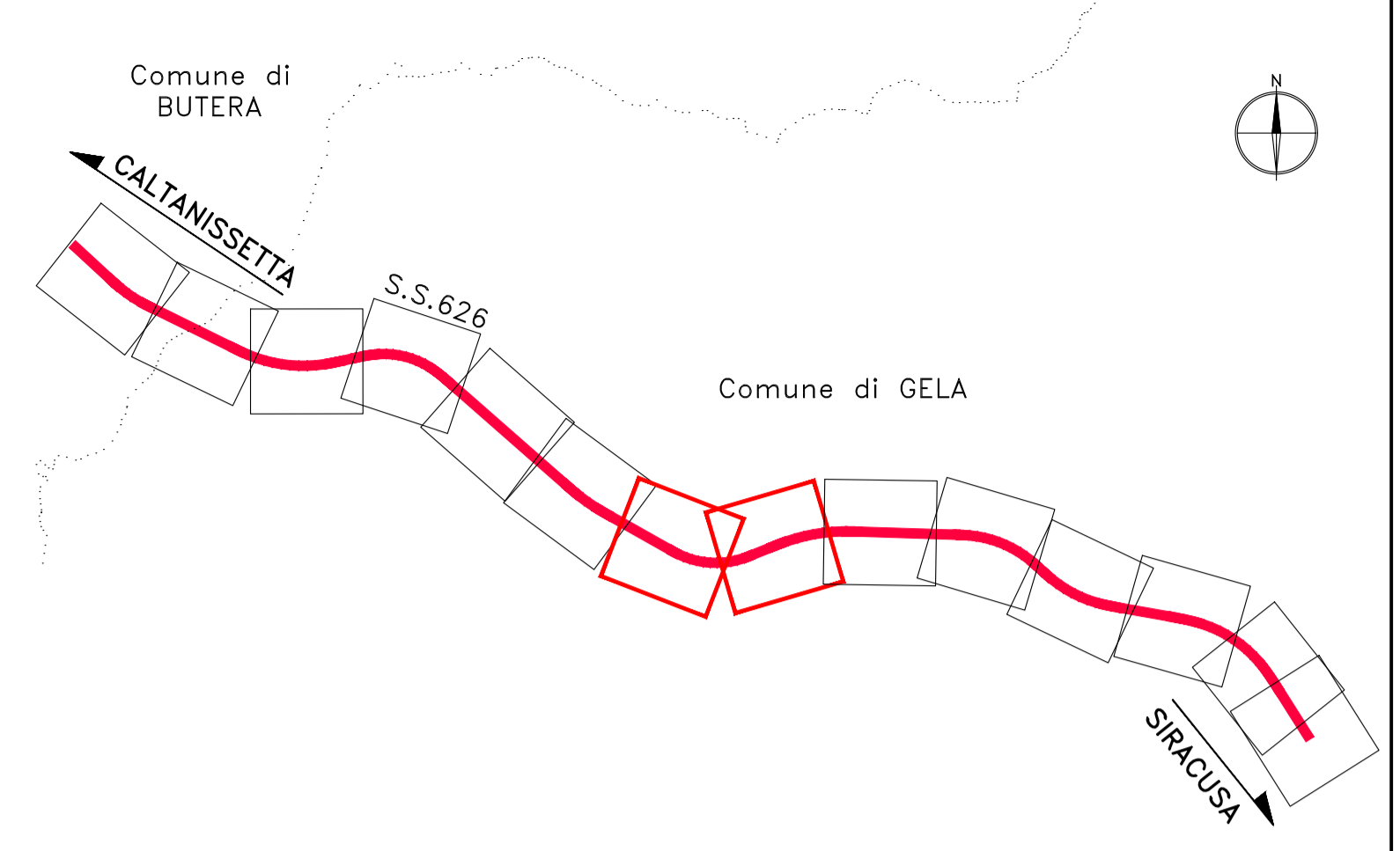


SCHEMA DATI DI TRACCIAMENTO



KEY PLAN



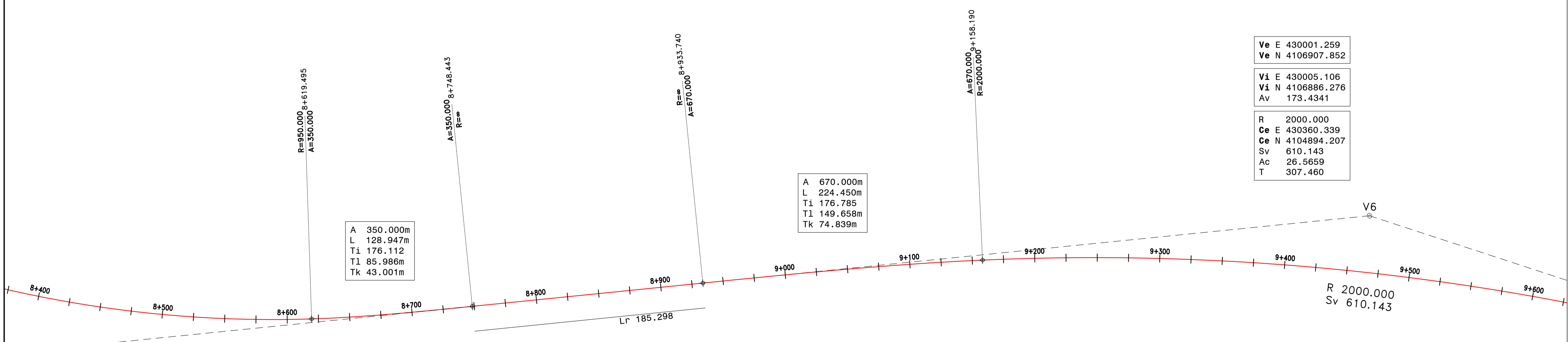
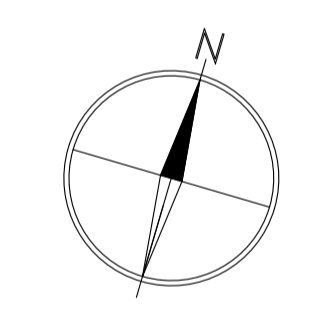
A 350.000m
L 128.947m
Ti 176.112
Tl 85.986m
Tk 43.001m

R 950.000
Sv 724.412

Ve E 428848.470
Ve N 4106440.559

Vi E 428850.511
Vi N 4106472.401
Av 142.8142

R 950.000
Ce E 428915.990
Ce N 4107493.799
Sv 724.412
Ac 57.1858
T 380.841



A 670.000m
L 224.450m
Ti 176.785
Tl 149.658m
Tk 74.839m

R 2000.000
Sv 610.143

Ve E 430001.259
Ve N 4106907.852

Vi E 430005.106
Vi N 4106886.276
Av 173.4341

R 2000.000
Ce E 430360.339
Ce N 4104894.207
Sv 610.143
Ac 26.5659
T 307.460

A 350.000m
L 128.947m
Ti 176.112
Tl 85.986m
Tk 43.001m



Direzione Progettazione e Realizzazione Lavori

S.S. n.626 della "Valle del Salso"
Lotti 7' e 8' e completamento della Tangenziale di Gela
Itinerario Gela - Agrigento - Castelvetro

PROGETTO DEFINITIVO COD. PA83

PROGETTAZIONE: ANAS - DIREZIONE PROGETTAZIONE E REALIZZAZIONE LAVORI

PROGETTISTA:
Responsabile Integrazioni specialistiche Dott. Ing. Giovanni Piazza
Responsabile Tracciato stradale Dott. Ing. Massimo Capasso
Responsabile Strutture Dott. Ing. Giovanni Piazza
Responsabile Idraulica, Geotecnica e Impianti Dott. Ing. Sergio Di Maio
Responsabile Ambiente e SIA Dott. Ing. Francesco Ventura

GRUPPO DI PROGETTAZIONE

LTT ingegneria

VIA INGEGNERIA

SERING INGEGNERIA

vdp

BRENG BRIDGE ENGINEERING

GEOLOGO:
Geol. Enrico Curcuruto

COORDINATORE SICUREZZA IN FASE DI PROGETTAZIONE:
Dott. Ing. Sergio Di Maio

VISTO: IL RESPONSABILE DEL PROCEDIMENTO
Dott. Ing. Maria Coppola

PROGETTO STRADALE
ASSE PRINCIPALE
PLANIMETRIA DI TRACCIAMENTO
Tav. 4 di 7

CODICE PROGETTO	NOME FILE	REVISIONE	SCALA:
PROGETTO	PA83_POOPS00TRAPT01_07_A		
DPPA0083	CODICE ELAB. T00PS00TRAPT04	A	1:2000
D			
C			
B			
A	EMISSIONE	FEB.2020	M.TOSI M.CAPASSO G.PIAZZA
REV.	DESCRIZIONE	DATA	REDATTO VERIFICATO APPROVATO