Materiali – Progr.0+240.00

Materiale	Area (m²)	Vol. (m³)
Rilevato	0.01	0.86
Scavo	8.49	186.10
Scotico	1.32	13.15
Terreno vegetale	0.00	0.00

Sez. 013
Progr.: 0+240.00
Scala : 1:200
Q.Rif. : 30.00

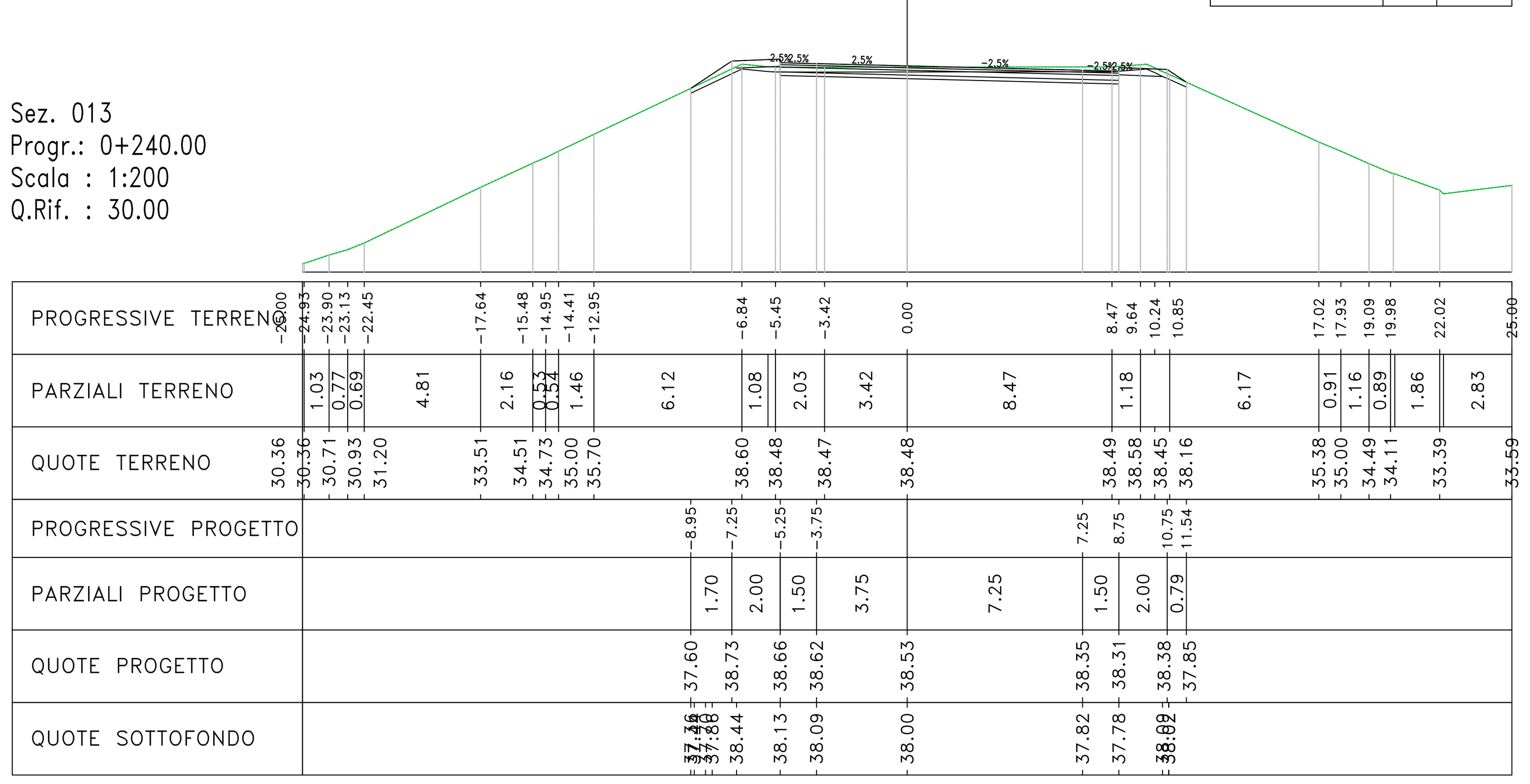

Materiali – Progr.0+260.00

Materiale	Area (m²)	Vol. (m³)
Rilevato	0.00	0.10
Scavo	4.20	126.93
Scotico	0.77	20.81
Terreno vegetale	0.00	0.00

Sez. 014
Progr.: 0+260.00
Scala : 1:200
Q.Rif. : 30.00

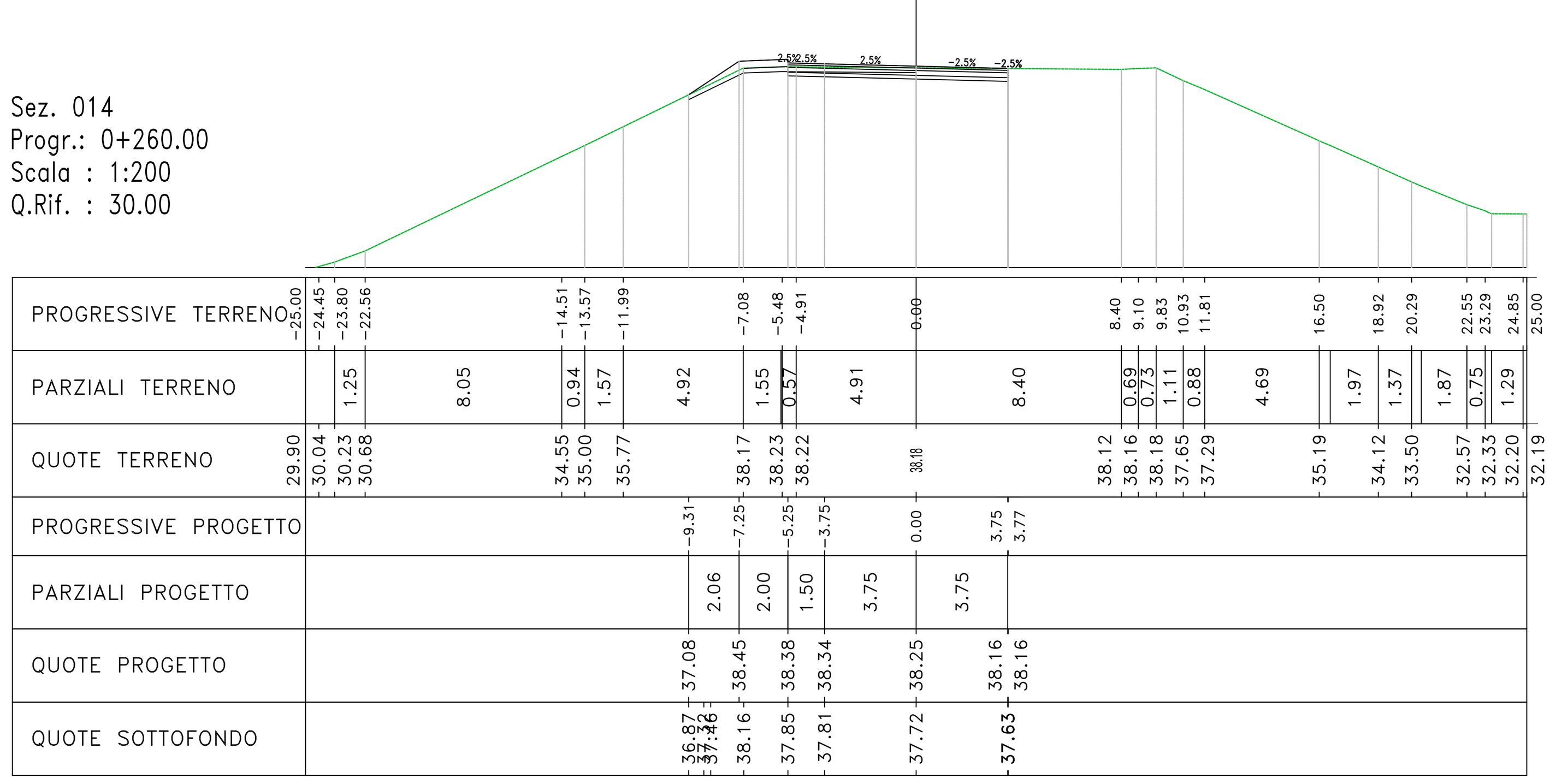

Materiali – Progr.0+280.00

Materiale	Area (m²)	Vol. (m³)
Rilevato	0.38	3.77
Scavo	3.72	79.28
Scotico	0.72	14.84
Terreno vegetale	1.39	13.94

Sez. 015
Progr.: 0+280.00
Scala : 1:200
Q.Rif. : 30.00

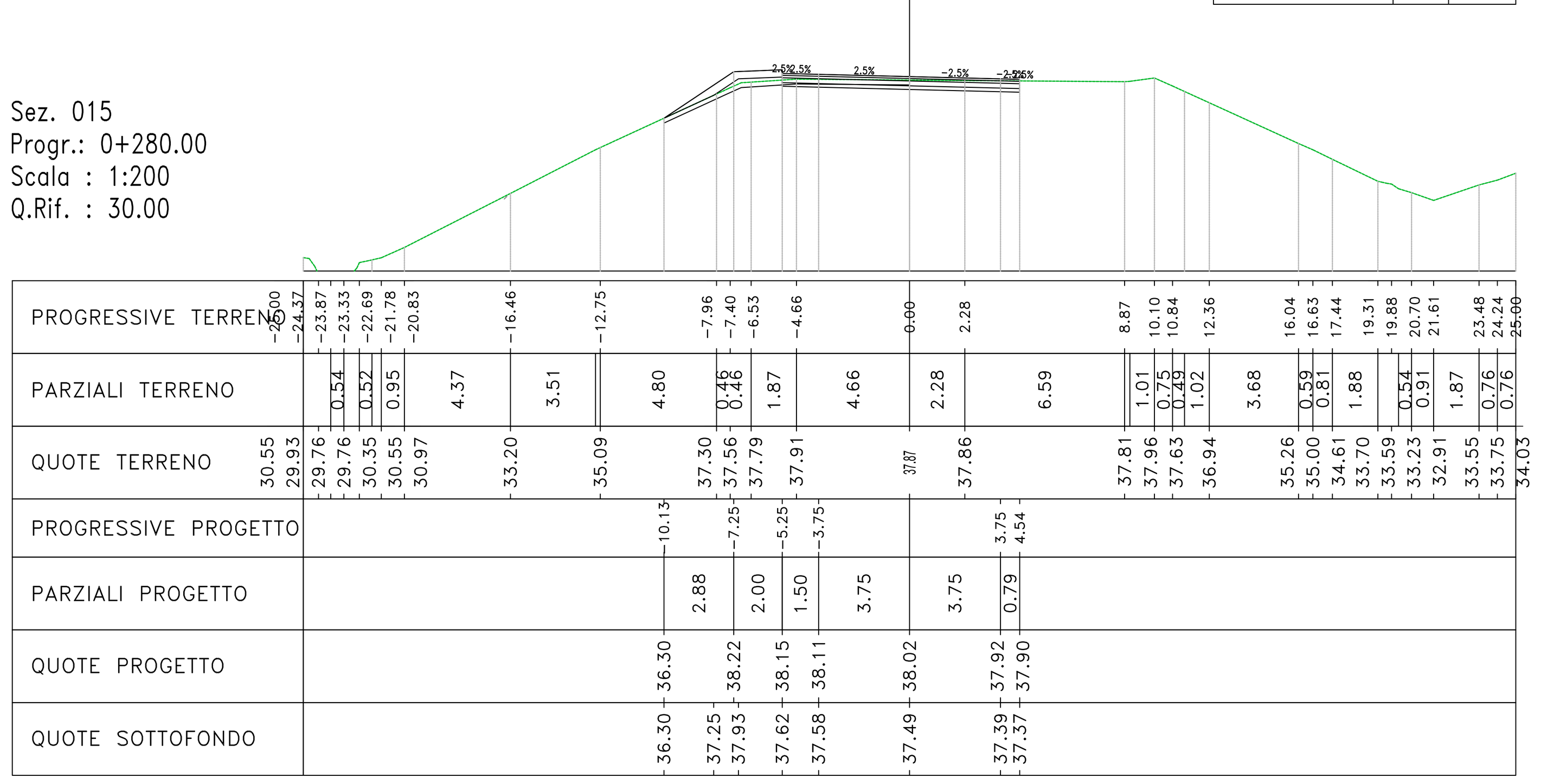

Materiali – Progr.0+300.00

Materiale	Area (m²)	Vol. (m³)	Sup. (m)
Rilevato	2.59	29.67	0.00
Scavo	3.18	69.06	0.00
Scotico	1.84	25.60	0.00
Terreno vegetale	3.09	44.82	0.00
Gradonatura	2.03	0.00	9.38

Sez. 016
Progr.: 0+300.00
Scala : 1:200
Q.Rif. : 30.00

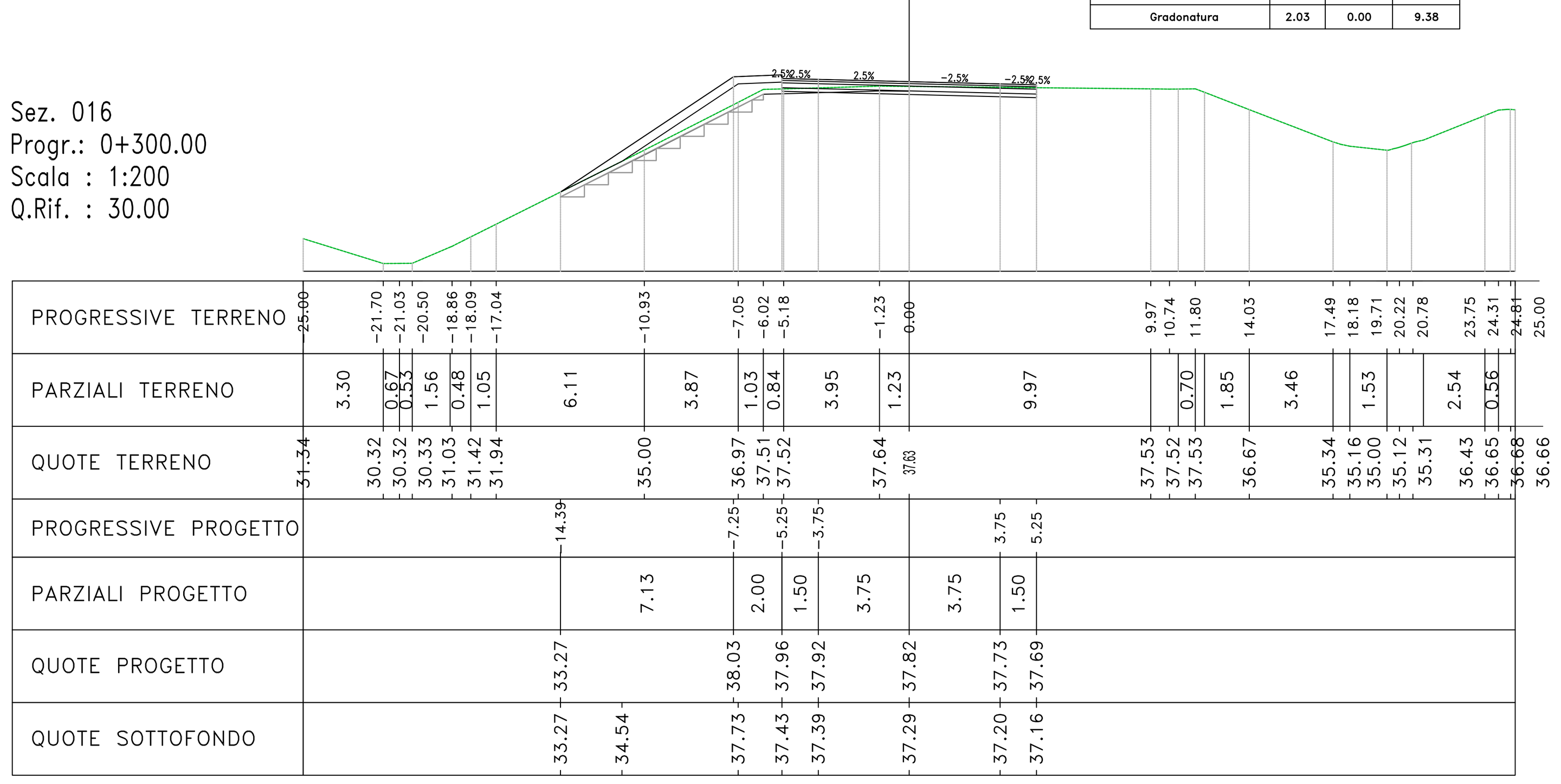

Materiali – Progr.0+320.00

Materiale	Area (m²)	Vol. (m³)	Sup. (m)
Rilevato	4.72	73.13	0.00
Scavo	2.54	57.21	0.00
Scotico	2.93	47.73	0.00
Terreno vegetale	3.88	69.69	0.00
Gradonatura	2.56	0.00	11.74

Sez. 017
Progr.: 0+320.00
Scala : 1:200
Q.Rif. : 30.00

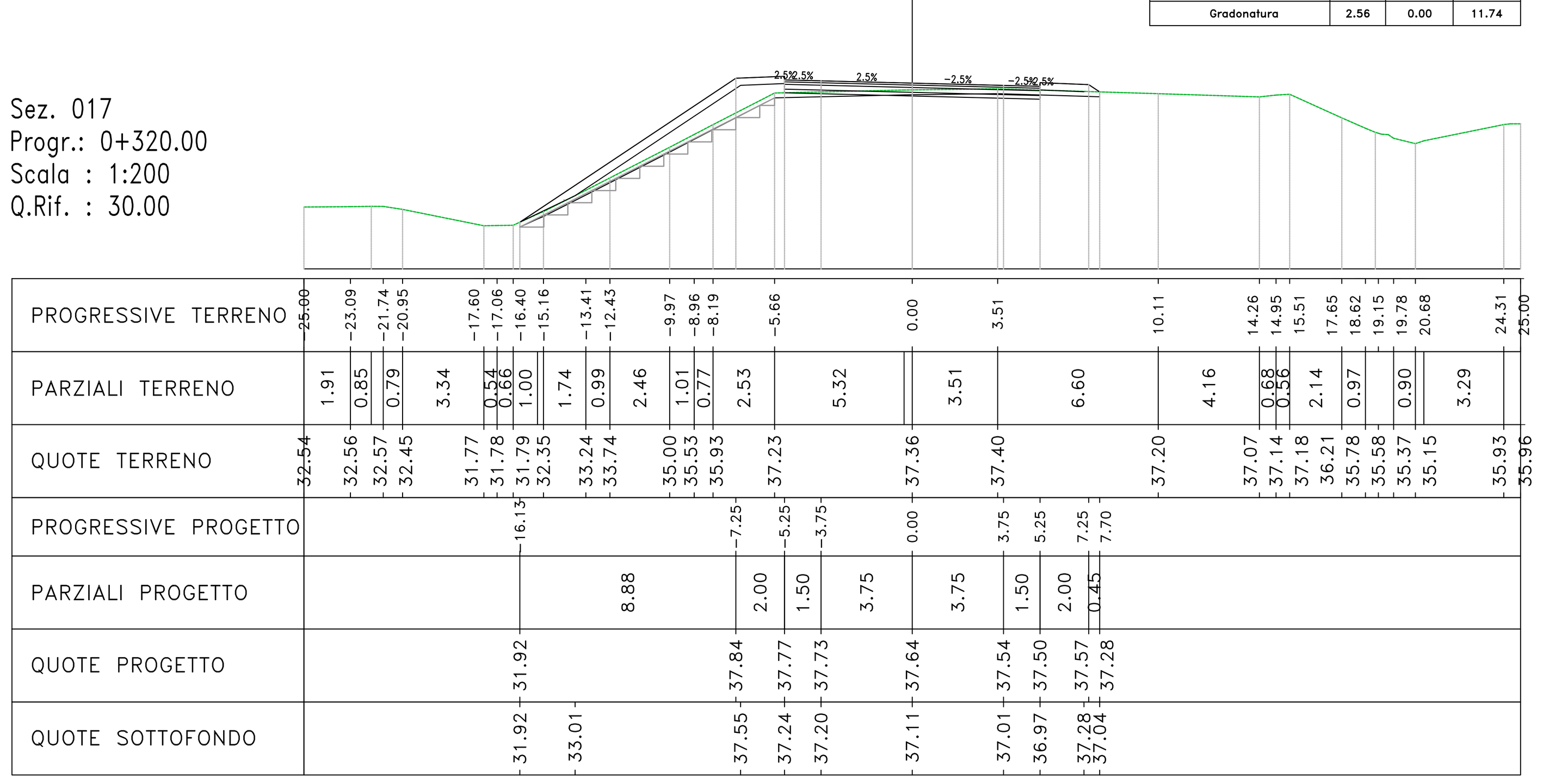

Materiali – Progr.0+340.00

Materiale	Area (m²)	Vol. (m³)	Sup. (m)
Rilevato	8.89	136.08	0.00
Scavo	0.00	25.40	0.00
Scotico	4.27	72.02	0.00
Terreno vegetale	3.96	78.42	0.00
Gradonatura	1.96	0.00	9.10

Sez. 018
Progr.: 0+340.00
Scala : 1:200
Q.Rif. : 30.00

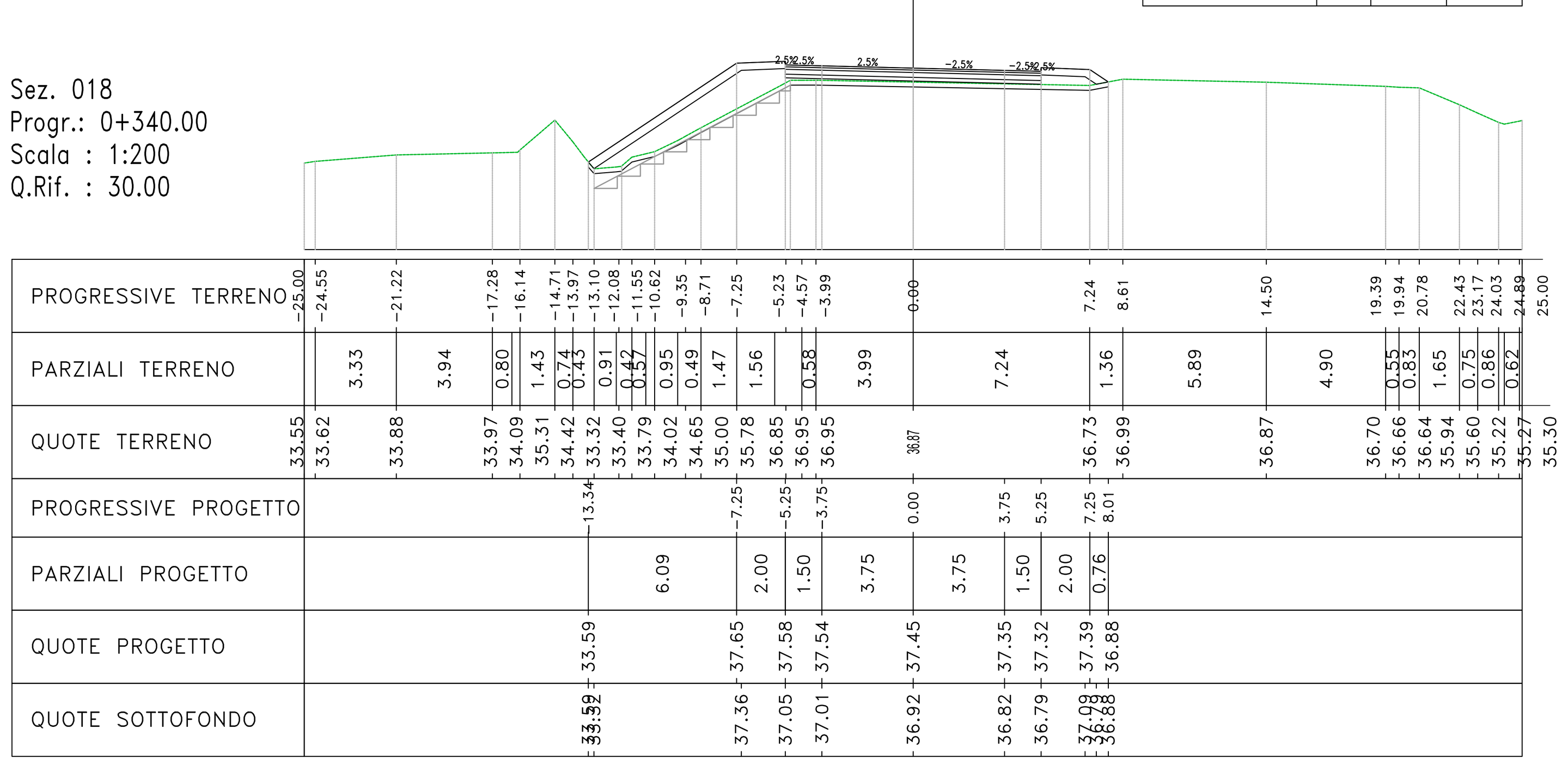

Materiali – Progr.0+360.00

Materiale	Area (m²)	Vol. (m³)
Rilevato	32.41	412.93
Scavo	0.00	0.00
Scotico	4.01	82.84
Terreno vegetale	3.39	73.50

Sez. 019
Progr.: 0+360.00
Scala : 1:200
Q.Rif. : 30.00

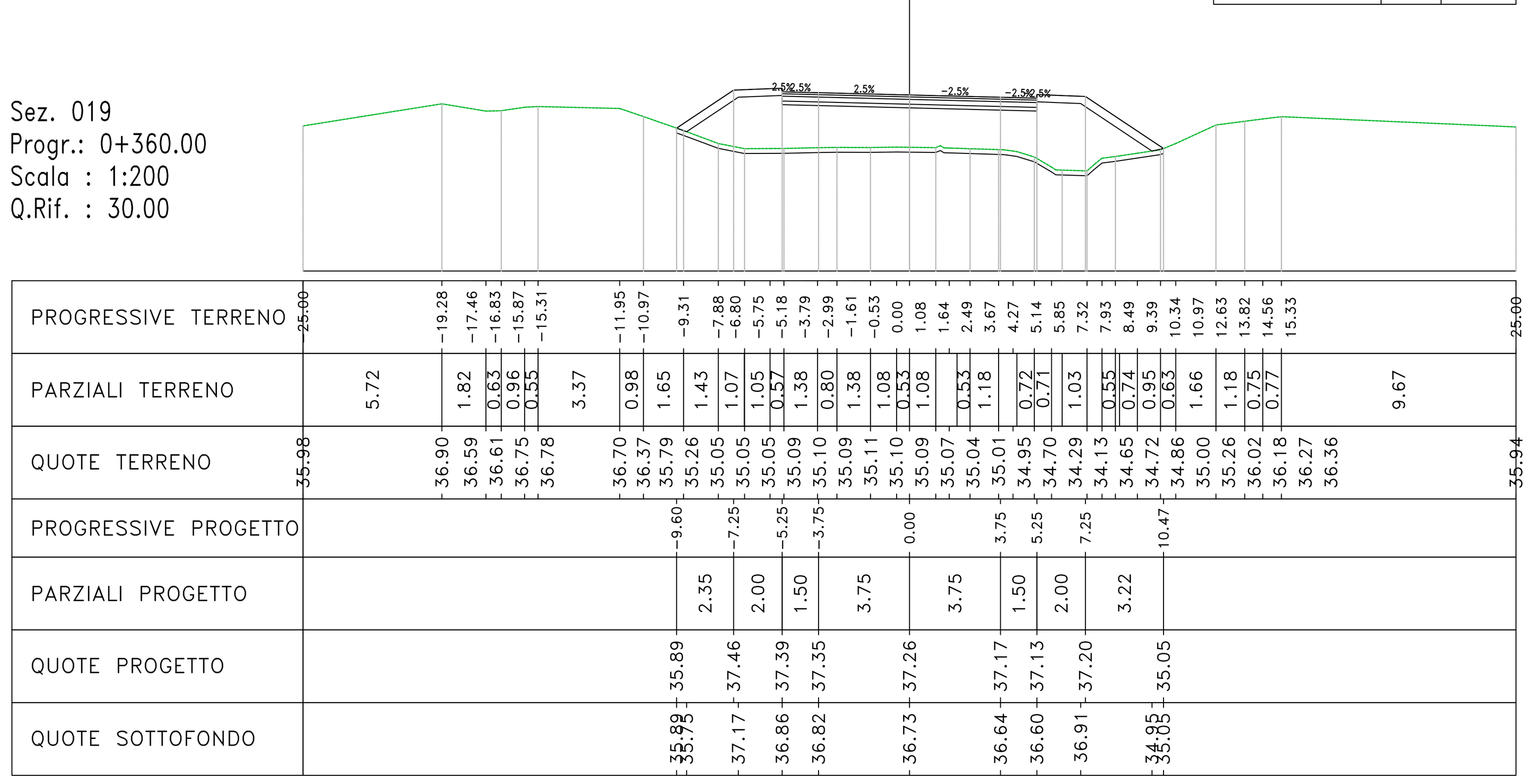

Materiali – Progr.0+380.00

Materiale	Area (m²)	Vol. (m³)
Rilevato	31.24	636.44
Scavo	0.00	0.00
Scotico	4.28	82.92
Terreno vegetale	3.96	73.51

Sez. 020
Progr.: 0+380.00
Scala : 1:200
Q.Rif. : 30.00

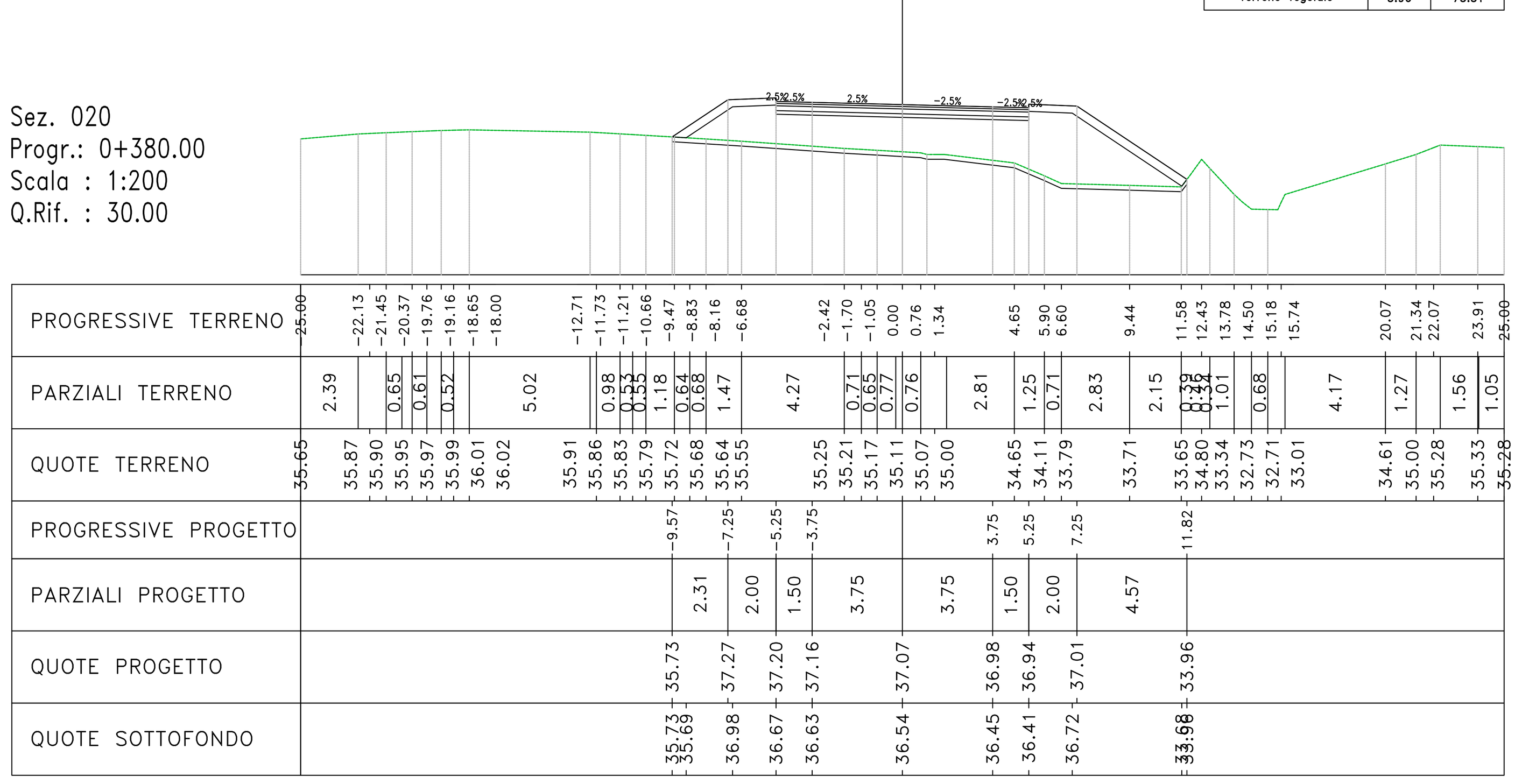

Materiali – Progr.0+400.00

Materiale	Area (m²)	Vol. (m³)
Rilevato	56.43	876.63
Scavo	0.00	0.00
Scotico	4.79	42.8
Terreno vegetale	3.58	75.47

Sez. 021
Progr.: 0+400.00
Scala : 1:200
Q.Rif. : 30.00

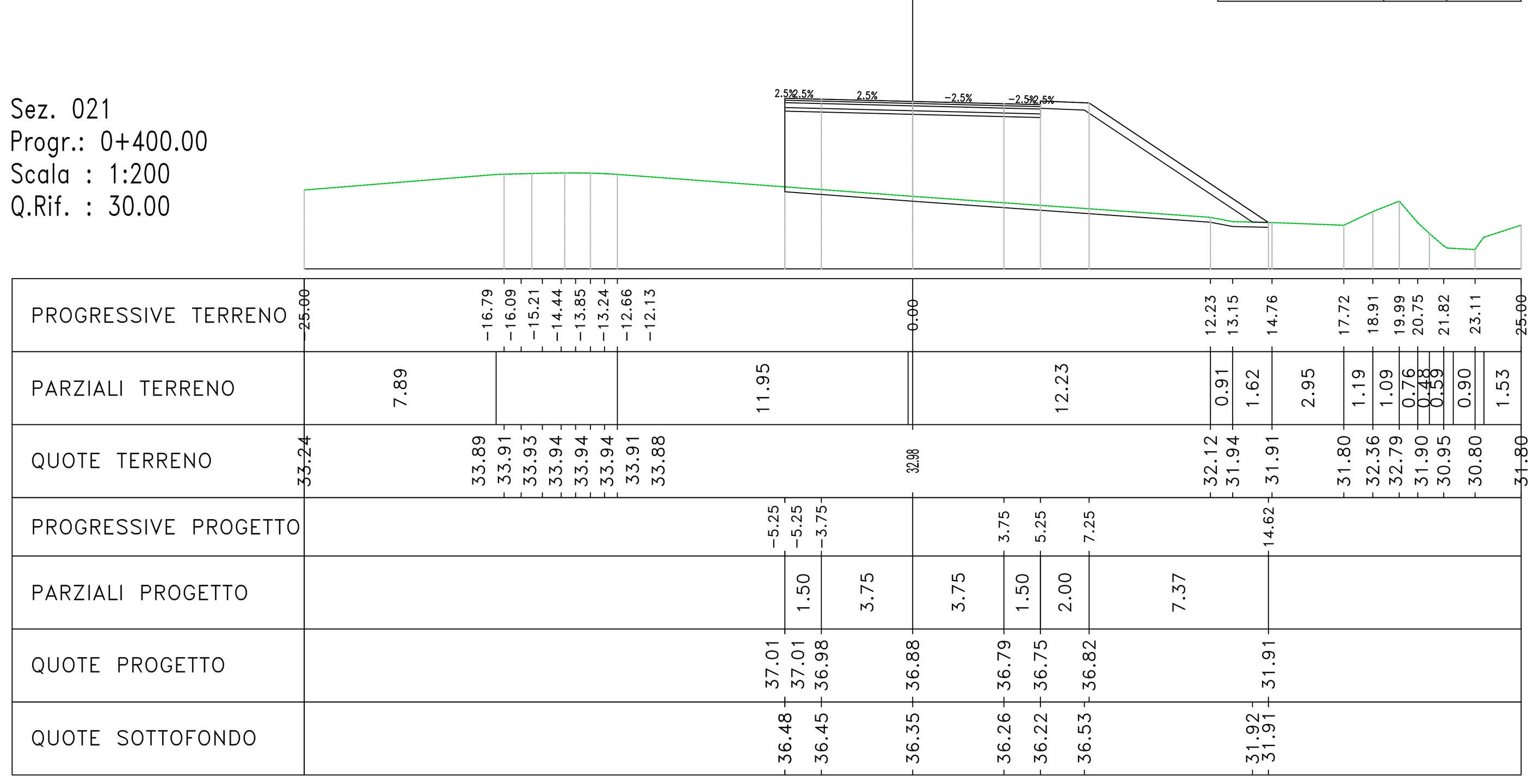

Materiali – Progr.0+420.00

Materiale	Area (m²)	Vol. (m³)
Rilevato	85.91	1423.37
Scavo	0.00	0.00
Scotico	3.09	68.26
Terreno vegetale	3.99	87.8

Sez. 022
Progr.: 0+420.00
Scala : 1:200
Q.Rif. : 28.00

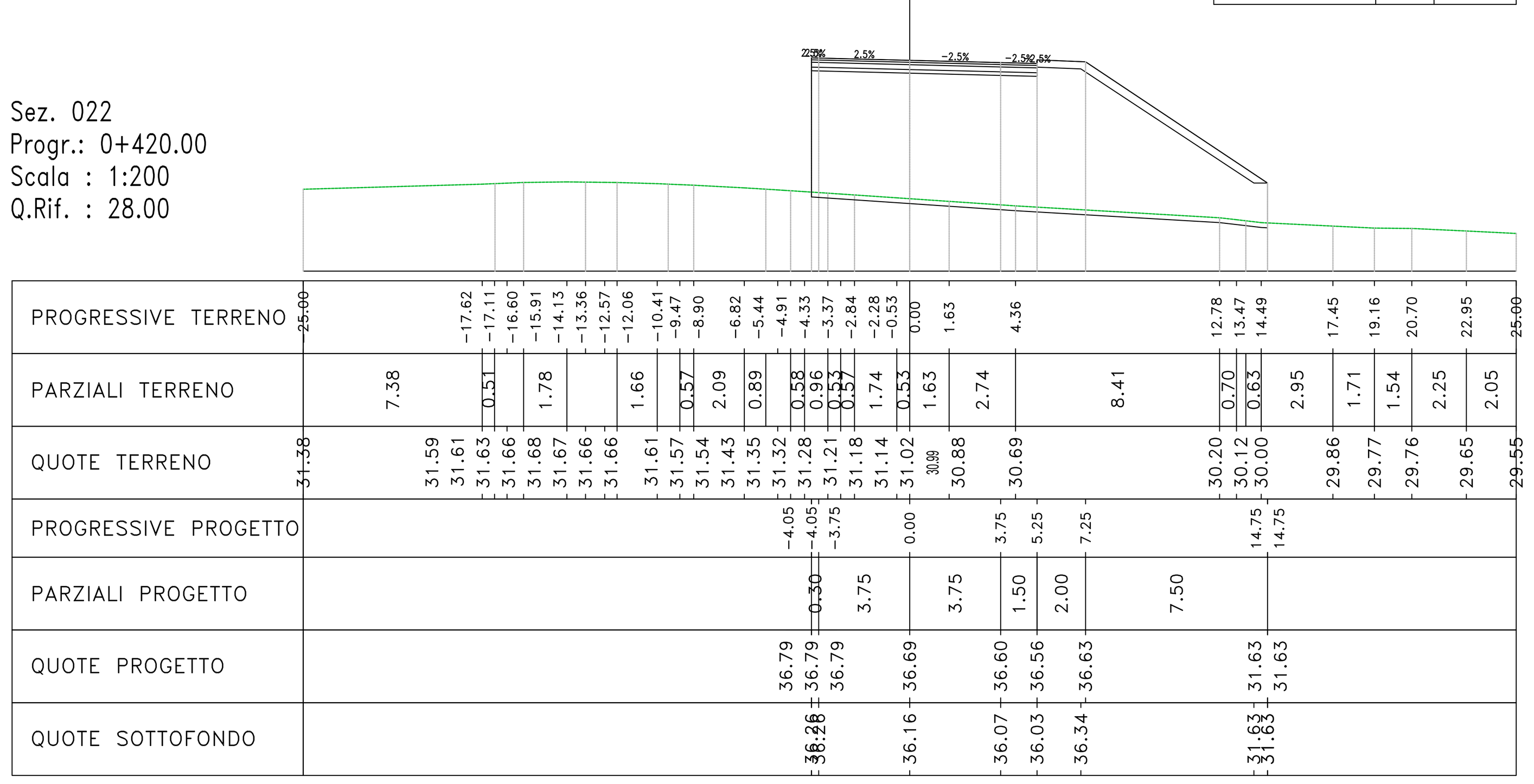

Materiali – Progr.0+432.03

Materiale	Area (m²)	Vol. (m³)
Rilevato	109.52	1175.23
Scavo	0.00	0.00
Scotico	4.07	80.6
Terreno vegetale	3.48	41.81

Sez. VI01_A
Progr.: 0+432.03
Scala : 1:200
Q.Rif. : 25.00

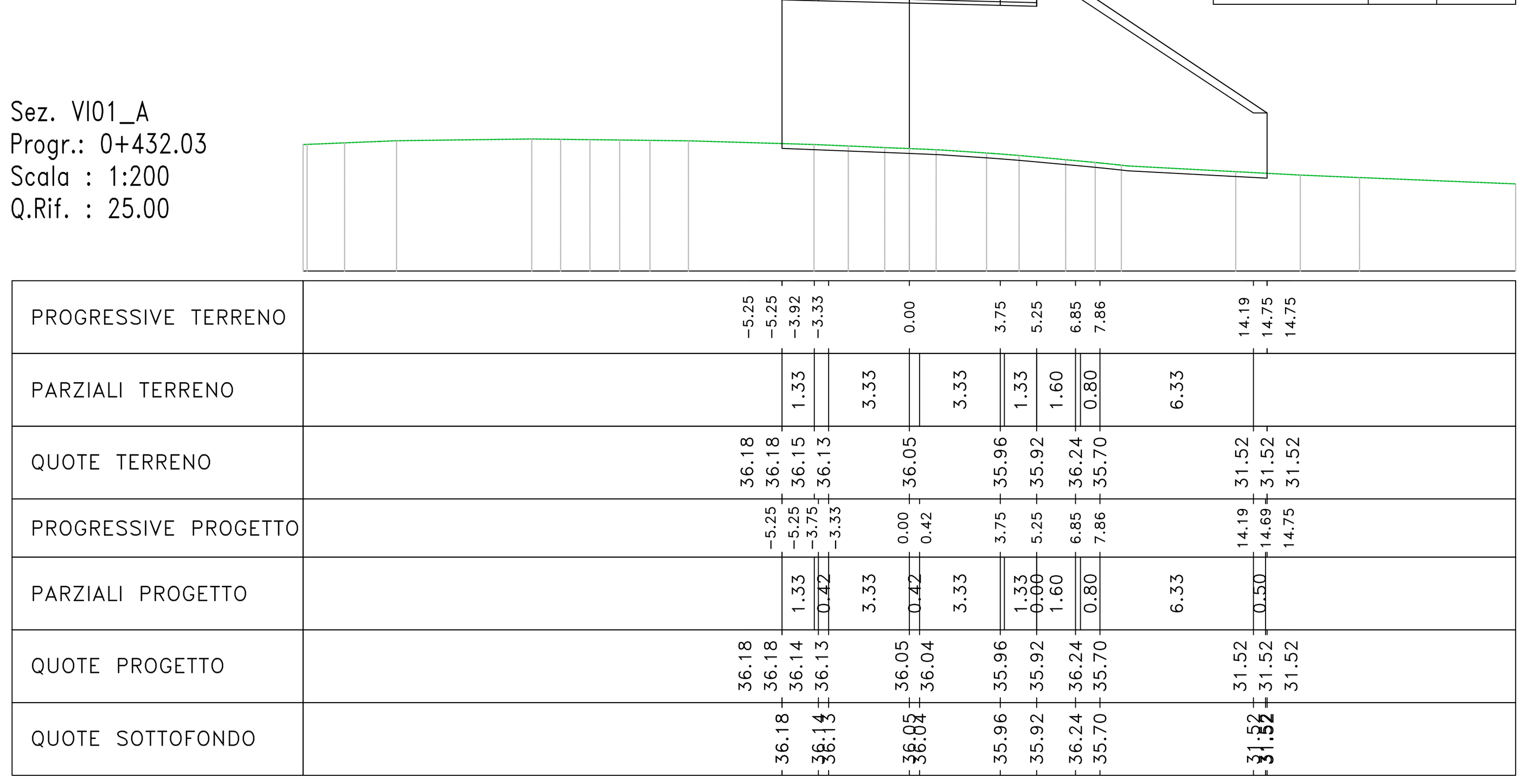

anas
GRUPPO FS ITALIANE

Direzione Progettazione e Realizzazione Lavori

S.S. n.626 della "Valle del Salso"

Lotti 7° e 8° e completamento della Tangenziale di Gela

Itinerario Gela – Agrigento – Castelvetrano

PROGETTO DEFINITIVO — COD. PA83

PROGETTAZIONE: ANAS - DIREZIONE PROGETTAZIONE E REALIZZAZIONE LAVORI

PROGETTISTA:
Responsabile Integrazioni specialistiche Dott. Ing. Giovanni Piazza
Responsabile Tracciato stradale Dott. Ing. Massimo Capasso
Responsabile Strutture Dott. Ing. Giovanni Piazza
Responsabile Idraulica, Geotecnica e Impianti Dott. Ing. Sergio Di Maio
Responsabile Ambiente e SIA Dott. Ing. Francesco Ventura

GRUPPO DI PROGETTAZIONE

GEOLOGO:
Geol. Enrico Curcuruto

COORDINATORE SICUREZZA IN FASE DI PROGETTAZIONE:
Dott. ing. Sergio Di Maio

VISTO: IL RESPONSABILE DEL PROCEDIMENTO
Dott. Ing. Maria Coppola

PROGETTO STRADALE
ASSE PRINCIPALE
SEZIONI TRASVERSALI
TAV 02

CODICE PROGETTO	NOME FILE	REVISIONE	SCALA:
PROGETTO DPPA0083 — LIV. PROG. D — ANNO 19	PA83_P00PS00TRASZ01_18_A — CODICE ELAB. P00PS00TRASZ02	A	1:200

REV.	DESCRIZIONE	DATA	REDATTO	VERIFICATO	APPROVATO
D		–	–	–	–
C		–	–	–	–
B		–	–	–	–
A	EMISSIONE	FEB 2020	M.TOSI	M.CAPASSO	G.PIAZZA