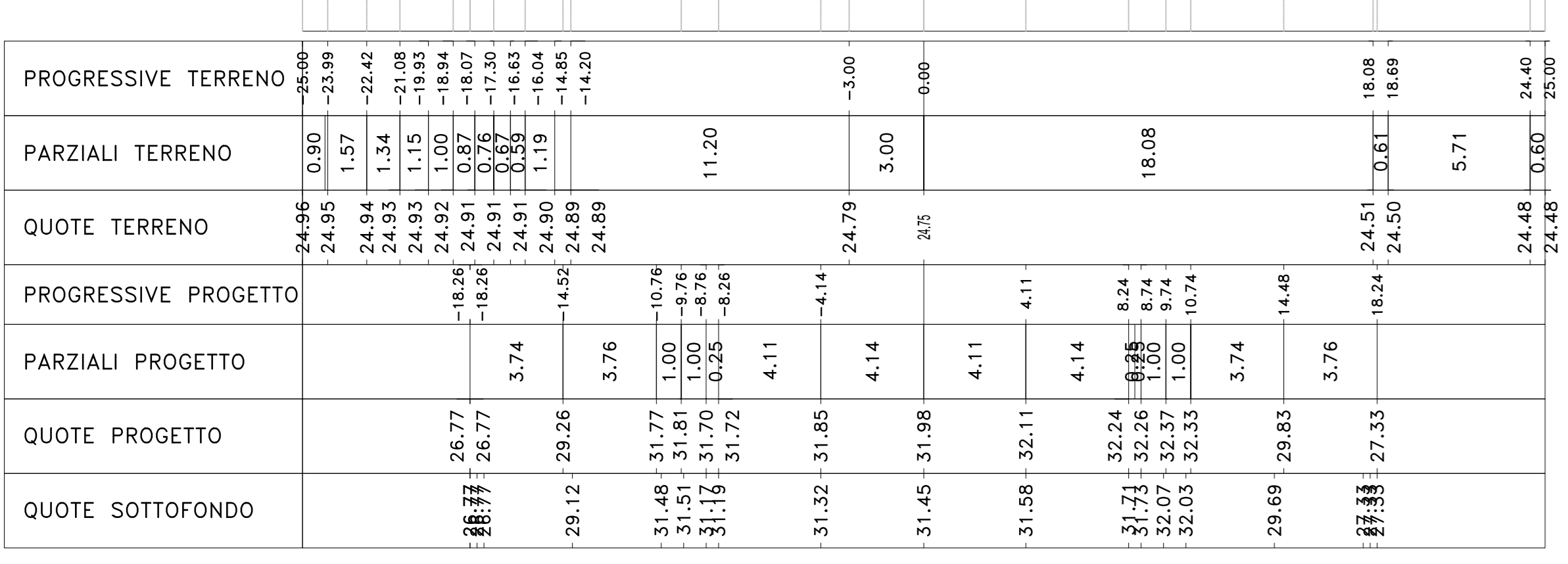


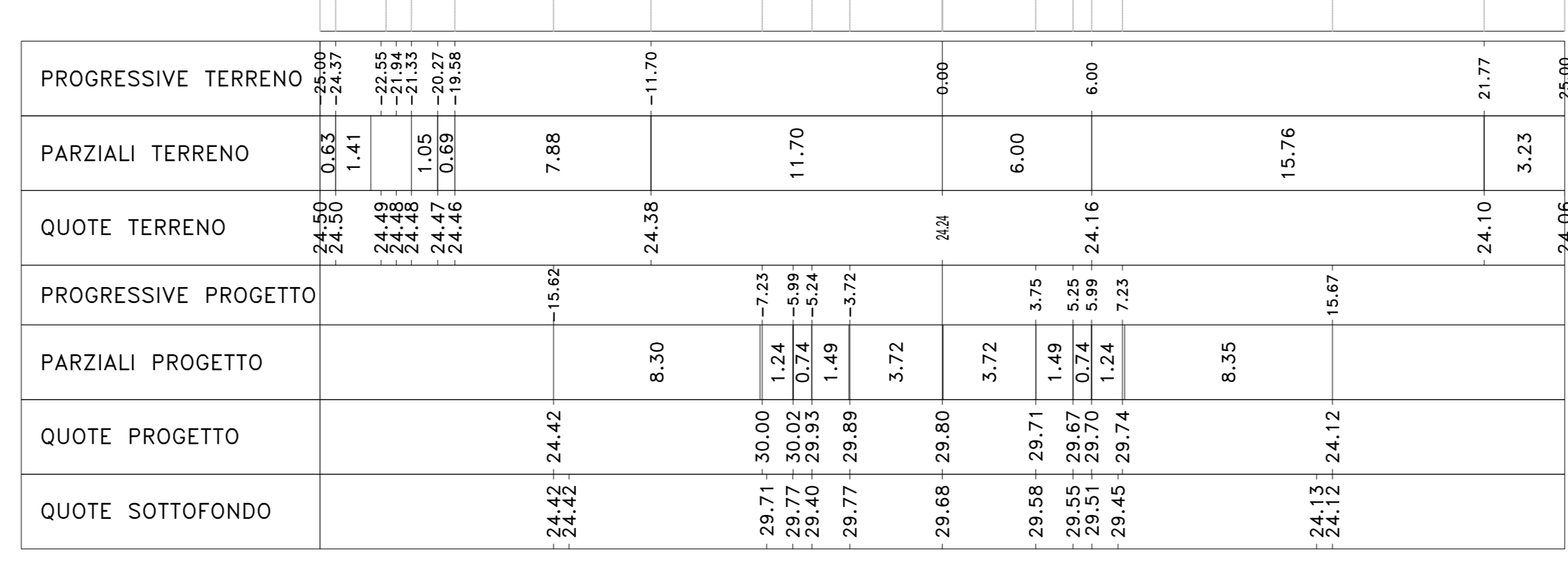
Sez. 047
 Progr.: 0+920.00
 Scala : 1:200
 Q.Rif. : 20.00



Materiali - Progr.0+920.00		
Materiali	Area (m²)	Vol. (m³)
Ritirato	118.18	1218.33
Scavo	0.00	0.00
Scottico	6.28	37.49
Terrano vegetale	6.95	139.07

PROGRESSIVE TERRENO	24.46	0.30	-80.00
PARZIALI TERRENO	24.54	1.34	-22.42
QUOTE TERRENO	24.53	1.15	-10.08
PROGRESSIVE PROGETTO	24.52	1.00	-18.94
PARZIALI PROGETTO	24.91	0.97	-18.07
QUOTE PROGETTO	24.91	0.97	-17.30
QUOTE SOTTOFONDO	24.91	1.19	-16.04

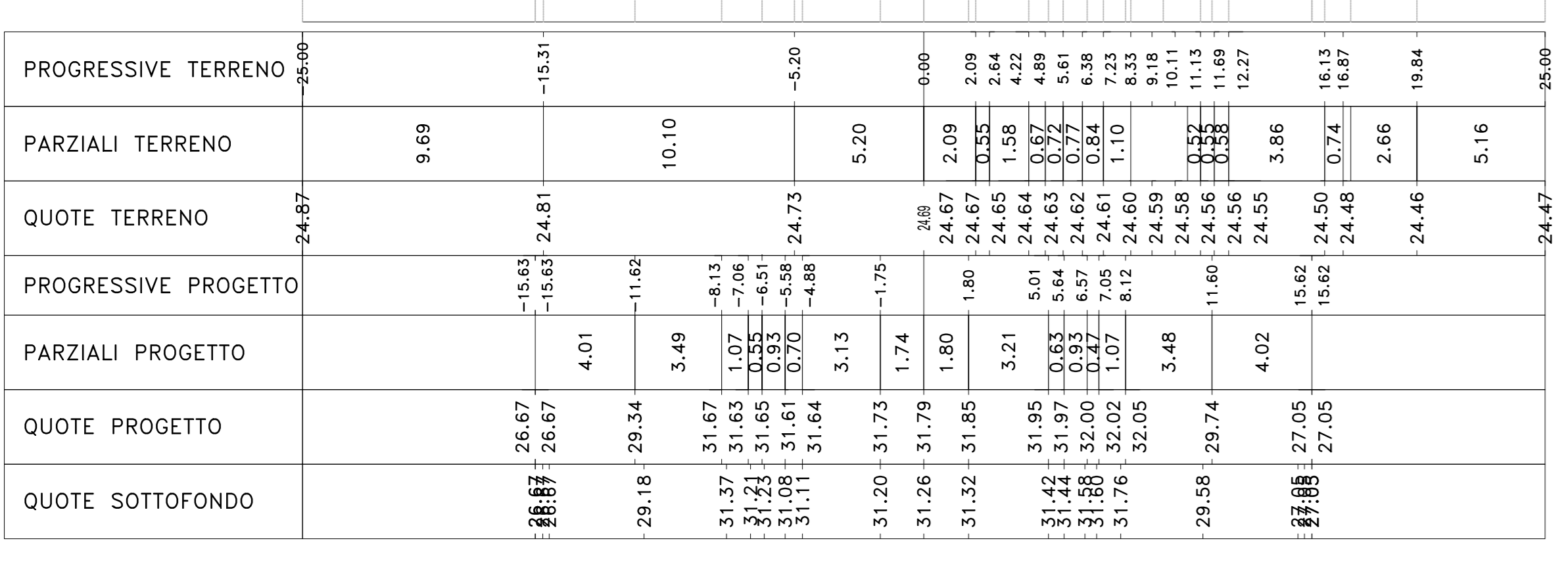
Sez. V102_SPB
 Progr.: 1+191.97
 Scala : 1:200
 Q.Rif. : 20.00



Materiali - Progr.1+191.97		
Materiali	Area (m²)	Vol. (m³)
Ritirato	118.18	1218.33
Scavo	0.00	0.00
Scottico	6.28	37.49
Terrano vegetale	6.95	139.07

PROGRESSIVE TERRENO	24.50	0.83	-83.99
PARZIALI TERRENO	24.48	1.41	-21.94
QUOTE TERRENO	24.47	1.05	-20.33
PROGRESSIVE PROGETTO	24.46	0.89	-19.58
PARZIALI PROGETTO	24.42	0.88	-15.62
QUOTE PROGETTO	24.42	0.88	-15.62
QUOTE SOTTOFONDO	24.42	0.88	-15.62

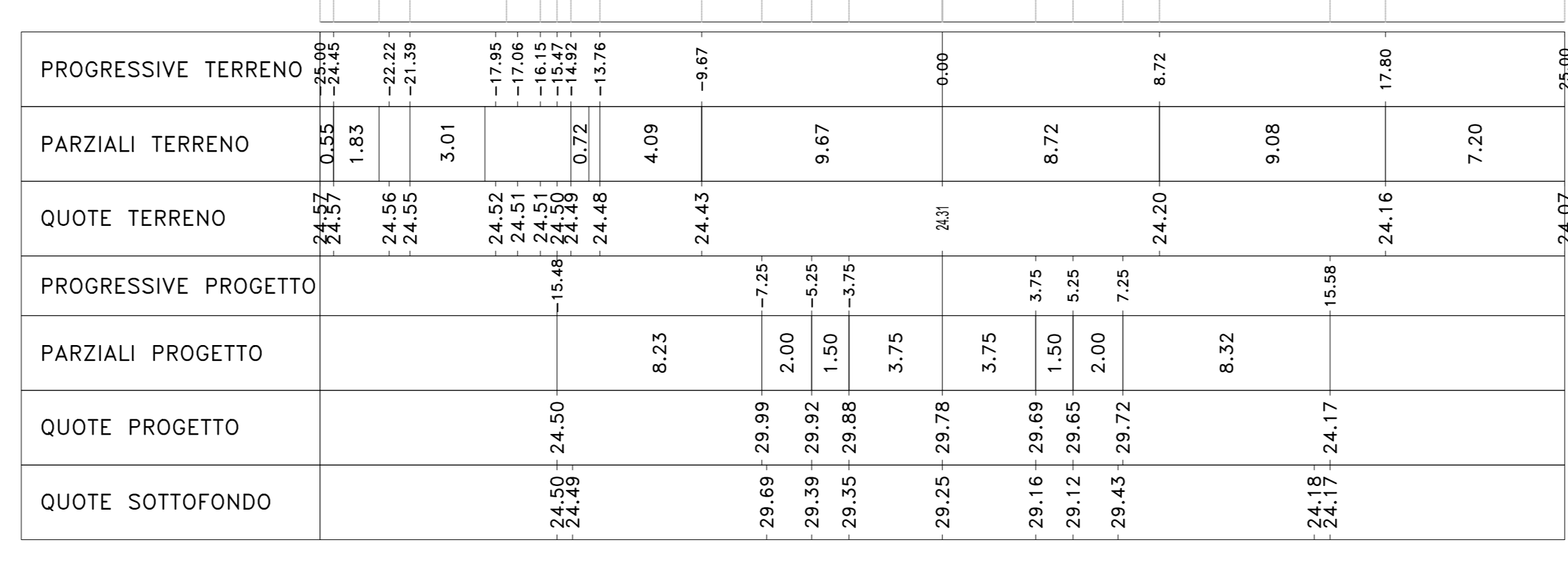
Sez. 048
 Progr.: 0+940.00
 Scala : 1:200
 Q.Rif. : 20.00



Materiali - Progr.0+940.00		
Materiali	Area (m²)	Vol. (m³)
Ritirato	172.65	3843.31
Scavo	0.00	0.00
Scottico	6.31	35.06
Terrano vegetale	6.95	139.07

PROGRESSIVE TERRENO	24.49	0.30	-80.00
PARZIALI TERRENO	24.57	1.83	-22.22
QUOTE TERRENO	24.56	1.58	-4.32
PROGRESSIVE PROGETTO	24.55	1.50	-3.75
PARZIALI PROGETTO	24.52	1.49	-3.75
QUOTE PROGETTO	24.52	1.49	-3.75
QUOTE SOTTOFONDO	24.52	1.49	-3.75

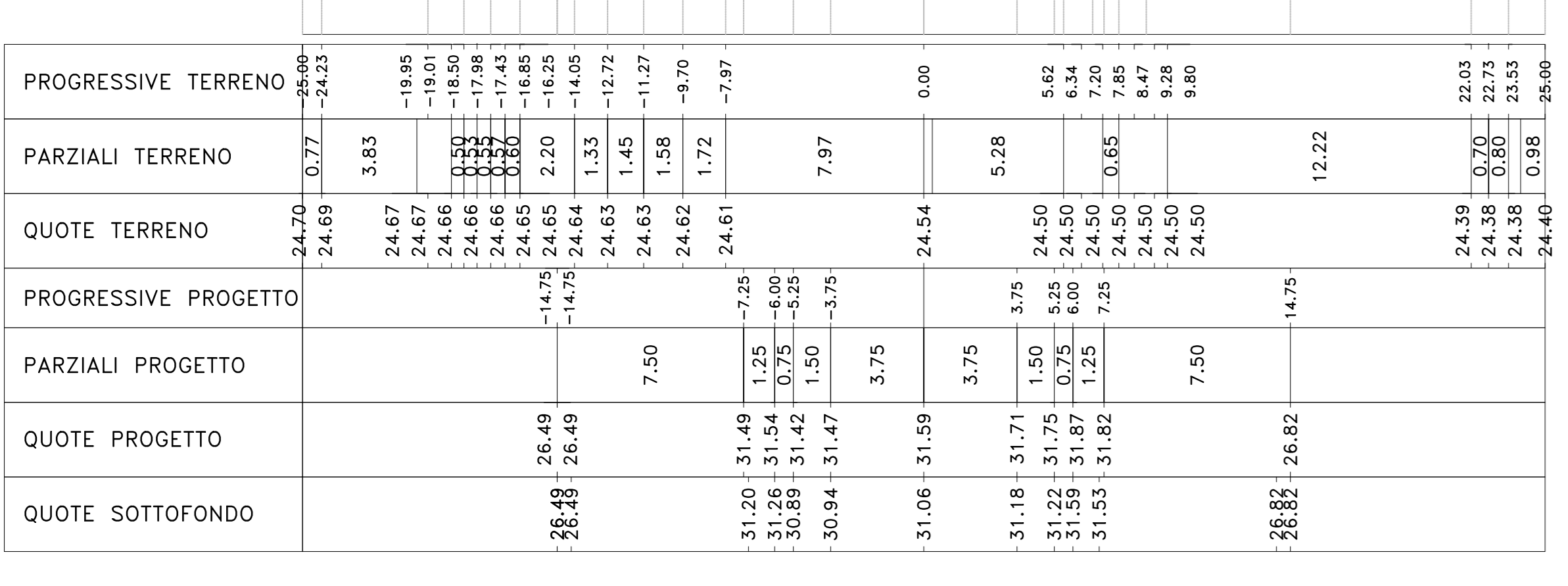
Sez. 061
 Progr.: 1+200.00
 Scala : 1:200
 Q.Rif. : 20.00



Materiali - Progr.1+200.00		
Materiali	Area (m²)	Vol. (m³)
Ritirato	112.28	927.43
Scavo	0.00	0.00
Scottico	6.31	35.06
Terrano vegetale	7.95	64.20

PROGRESSIVE TERRENO	24.57	0.35	-24.95
PARZIALI TERRENO	24.56	1.83	-22.22
QUOTE TERRENO	24.55	1.58	-4.32
PROGRESSIVE PROGETTO	24.54	1.50	-3.75
PARZIALI PROGETTO	24.52	1.49	-3.75
QUOTE PROGETTO	24.52	1.49	-3.75
QUOTE SOTTOFONDO	24.52	1.49	-3.75

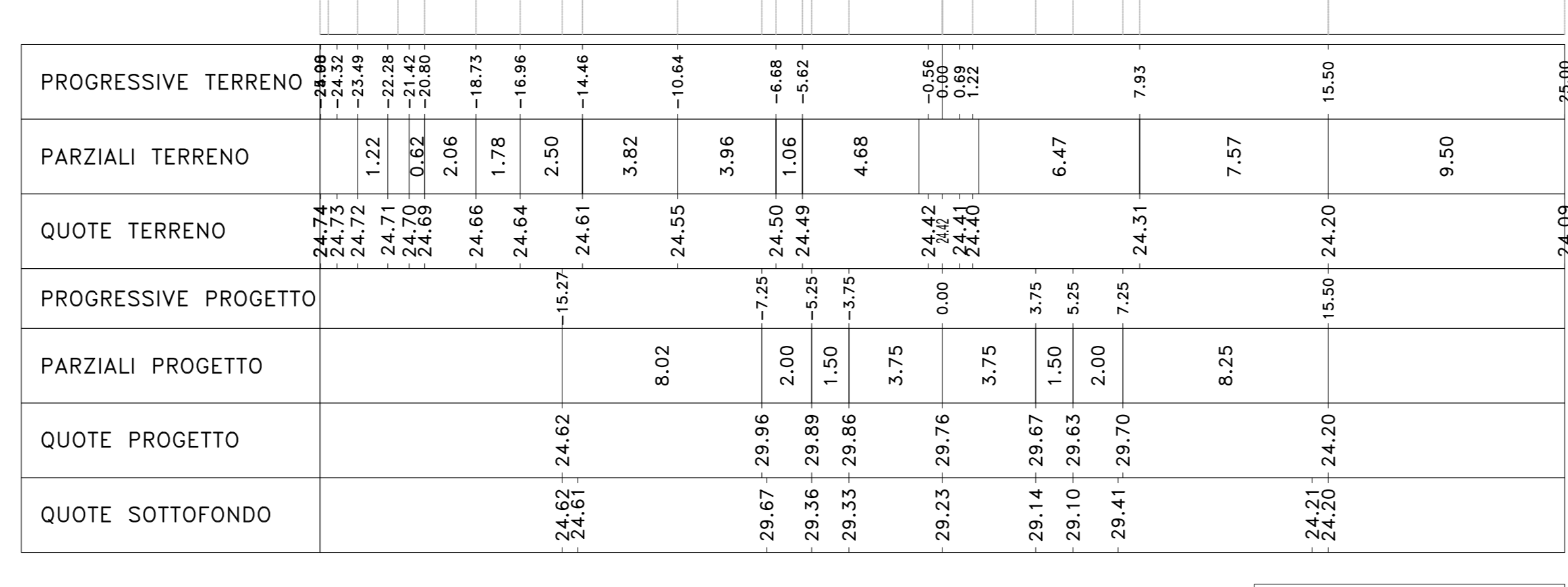
Sez. V102_SPA
 Progr.: 0+961.57
 Scala : 1:200
 Q.Rif. : 20.00



Materiali - Progr.0+961.57		
Materiali	Area (m²)	Vol. (m³)
Ritirato	199.14	3578.29
Scavo	0.00	0.00
Scottico	6.30	35.72
Terrano vegetale	6.95	149.88

PROGRESSIVE TERRENO	24.70	0.77	-20.00
PARZIALI TERRENO	24.67	3.83	-19.85
QUOTE TERRENO	24.66	3.06	-17.43
PROGRESSIVE PROGETTO	24.65	2.20	-14.05
PARZIALI PROGETTO	24.63	1.33	-12.32
QUOTE PROGETTO	24.62	1.12	-7.97
QUOTE SOTTOFONDO	24.61	1.72	-7.97

Sez. 062
 Progr.: 1+220.00
 Scala : 1:200
 Q.Rif. : 20.00



Materiali - Progr.1+220.00		
Materiali	Area (m²)	Vol. (m³)
Ritirato	108.70	2209.54
Scavo	0.00	0.00
Scottico	6.33	135.85
Terrano vegetale	7.81	197.71

PROGRESSIVE TERRENO	24.75	0.32	-24.92
PARZIALI TERRENO	24.72	1.22	-33.49
QUOTE TERRENO	24.71	0.82	-20.80
PROGRESSIVE PROGETTO	24.69	0.67	-18.73
PARZIALI PROGETTO	24.64	0.58	-14.46
QUOTE PROGETTO	24.64	0.58	-14.46
QUOTE SOTTOFONDO	24.64	0.58	-14.46

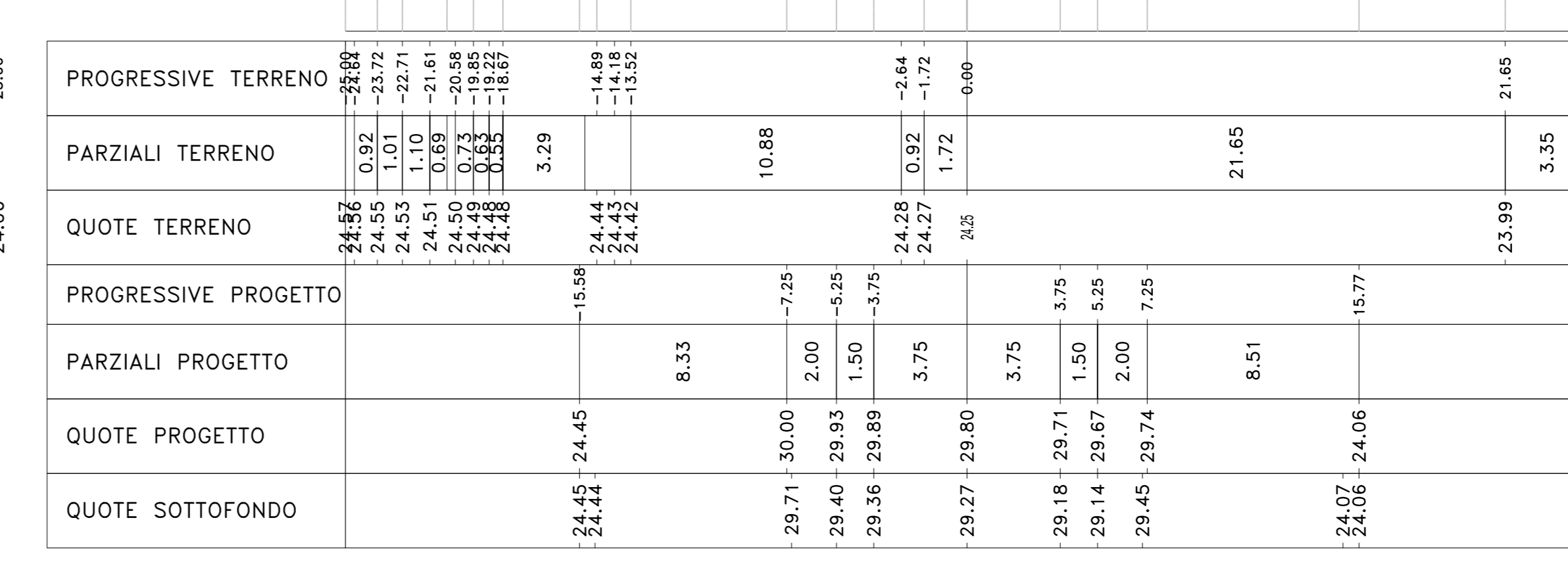
Sez. 063
 Progr.: 1+240.00
 Scala : 1:200
 Q.Rif. : 20.00



Materiali - Progr.1+240.00		
Materiali	Area (m²)	Vol. (m³)
Ritirato	106.59	2185.83
Scavo	0.00	0.00
Scottico	6.17	123.27
Terrano vegetale	7.86	156.87

PROGRESSIVE TERRENO	24.71	0.56	-20.00
PARZIALI TERRENO	24.63	0.76	-19.41
QUOTE TERRENO	24.62	0.81	-19.41
PROGRESSIVE PROGETTO	24.60	0.83	-16.97
PARZIALI PROGETTO	24.59	0.85	-16.88
QUOTE PROGETTO	24.59	0.85	-16.88
QUOTE SOTTOFONDO	24.59	0.85	-16.88

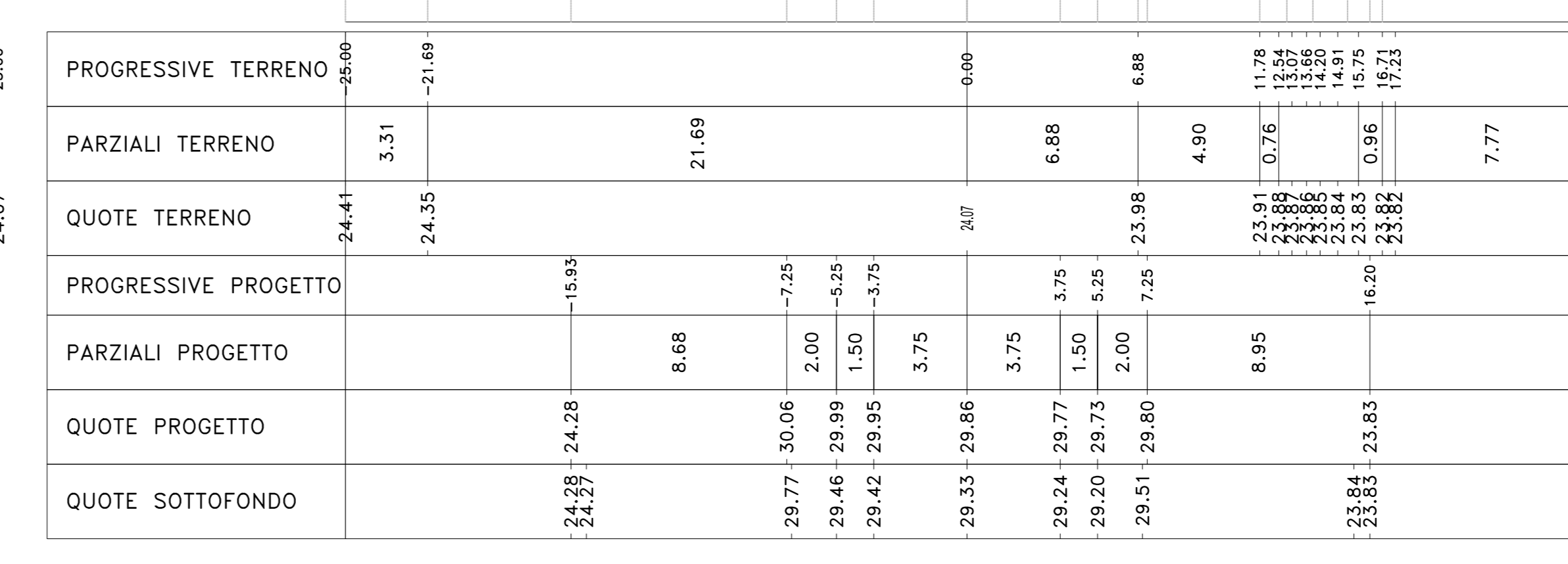
Sez. 064
 Progr.: 1+260.00
 Scala : 1:200
 Q.Rif. : 20.00



Materiali - Progr.1+260.00		
Materiali	Area (m²)	Vol. (m³)
Ritirato	118.18	1218.33
Scavo	0.00	0.00
Scottico	6.27	124.42
Terrano vegetale	8.07	159.31

PROGRESSIVE TERRENO	24.56	0.92	-26.84
PARZIALI TERRENO	24.55	1.01	-23.72
QUOTE TERRENO	24.51	1.10	-21.61
PROGRESSIVE PROGETTO	24.50	0.89	-20.98
PARZIALI PROGETTO	24.48	0.83	-18.93
QUOTE PROGETTO	24.48	0.83	-18.93
QUOTE SOTTOFONDO	24.48	0.83	-18.93

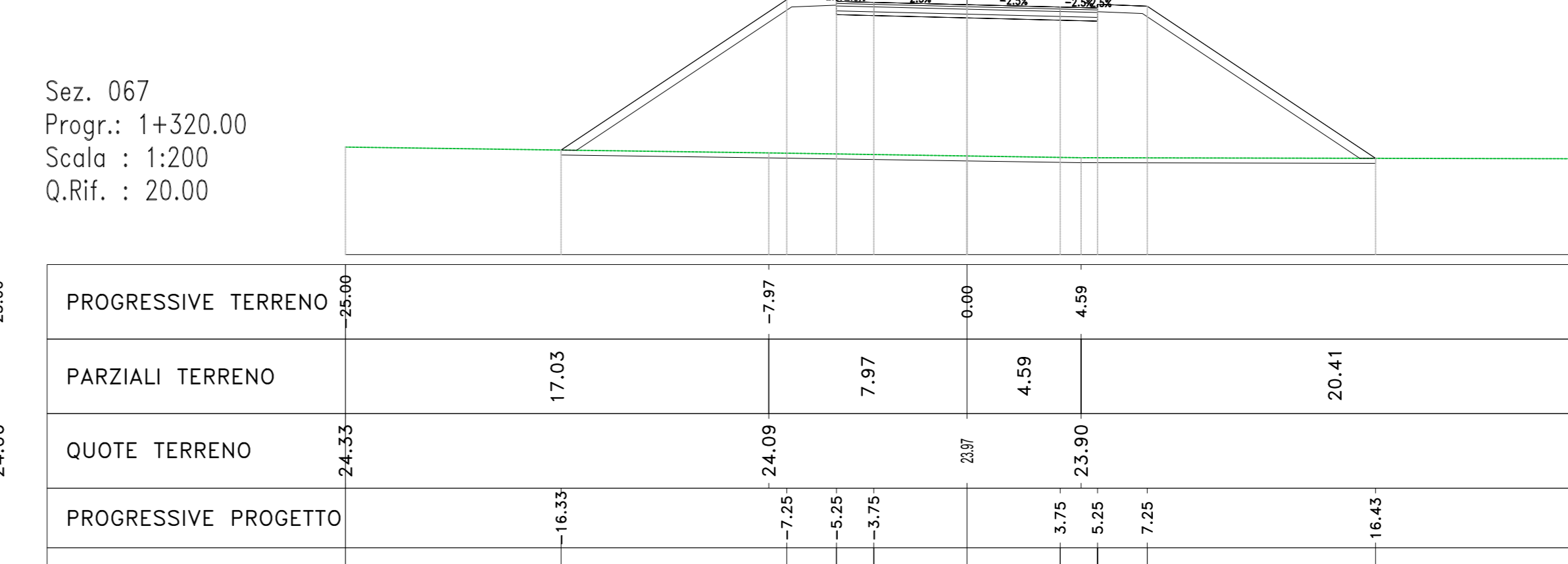
Sez. 065
 Progr.: 1+280.00
 Scala : 1:200
 Q.Rif. : 20.00



Materiali - Progr.1+280.00		
Materiali	Area (m²)	Vol. (m³)
Ritirato	122.12	2387.57
Scavo	0.00	0.00
Scottico	6.43	126.97
Terrano vegetale	8.40	164.69

PROGRESSIVE TERRENO	24.44	0.30	-80.00
PARZIALI TERRENO	24.35	3.31	-21.69
QUOTE TERRENO	24.35	3.31	-21.69
PROGRESSIVE PROGETTO	24.35	3.31	-21.69
PARZIALI PROGETTO	24.35	3.31	-21.69
QUOTE PROGETTO	24.35	3.31	-21.69
QUOTE SOTTOFONDO	24.35	3.31	-21.69

Sez. 066
 Progr.: 1+300.00
 Scala : 1:200
 Q.Rif. : 20.00



Materiali - Progr.1+300.00		
Materiali	Area (m²)	Vol. (m³)
Ritirato	133.58	2557.01
Scavo	0.00	0.00
Scottico	6.43	126.97
Terrano vegetale	8.61	172.54

PROGRESSIVE TERRENO	24.26	0.30	-80.00
PARZIALI TERRENO	24.26	14.52	-10.48
QUOTE TERRENO	24.26	14.52	-10.48
PROGRESSIVE PROGETTO	24.26	14.52	-10.48
PARZIALI PROGETTO	24.26	14.52	-10.48
QUOTE PROGETTO	24.26	14.52	-10.48
QUOTE SOTTOFONDO	24.26	14.52	-10.48

Sanas
 GRUPPO FS ITALIANE
 Direzione Progettazione e Realizzazione Lavori

S.S. n.626 della "Valle del Salso"
 Lotti 7' e 8' e completamento della Tangenziale di Gela
 Itinerario Gela - Agrigento - Castelvetroano

PROGETTO DEFINITIVO COD. PA83

PROGETTAZIONE: **ANAS - DIREZIONE PROGETTAZIONE E REALIZZAZIONE LAVORI**

PROGETTISTA: **Gruppo di Progettazione**
 Responsabile Progettazione: **Ing. Giovanni Pizzani**
 Responsabile Progettazione: **Ing. Massimo Capasso**
 Responsabile Progettazione: **Ing. Sergio Di Majo**
 Responsabile Progettazione: **Ing. Francesco Verducci**

REDOLLO: **Gruppo di Progettazione**
 Coordinatore Sicurezza in Fase di Progettazione: **Ing. Sergio Di Majo**

VISTO: IL RESPONSABILE DEL PROCEDIMENTO
 Dott. Ing. Maria Capasso

PROGETTO STRADALE
ASSE PRINCIPALE
SEZIONI TRASVERSALI
TAV 04

CODICE PROGETTO	PA83_POOPS00TRASZ01_18_A	REVISIONE	SCALA:
PROGETTO	19		1:200
ELAB.	POOPS00TRASZ04		
D	-	-	-
C	-	-	-
B	-	-	-
A	EMISSIONE	FEB 2020	M.TOSI
REV.	DESCRIZIONE	DATA	REDATTO VERIFICATO APPROVATO