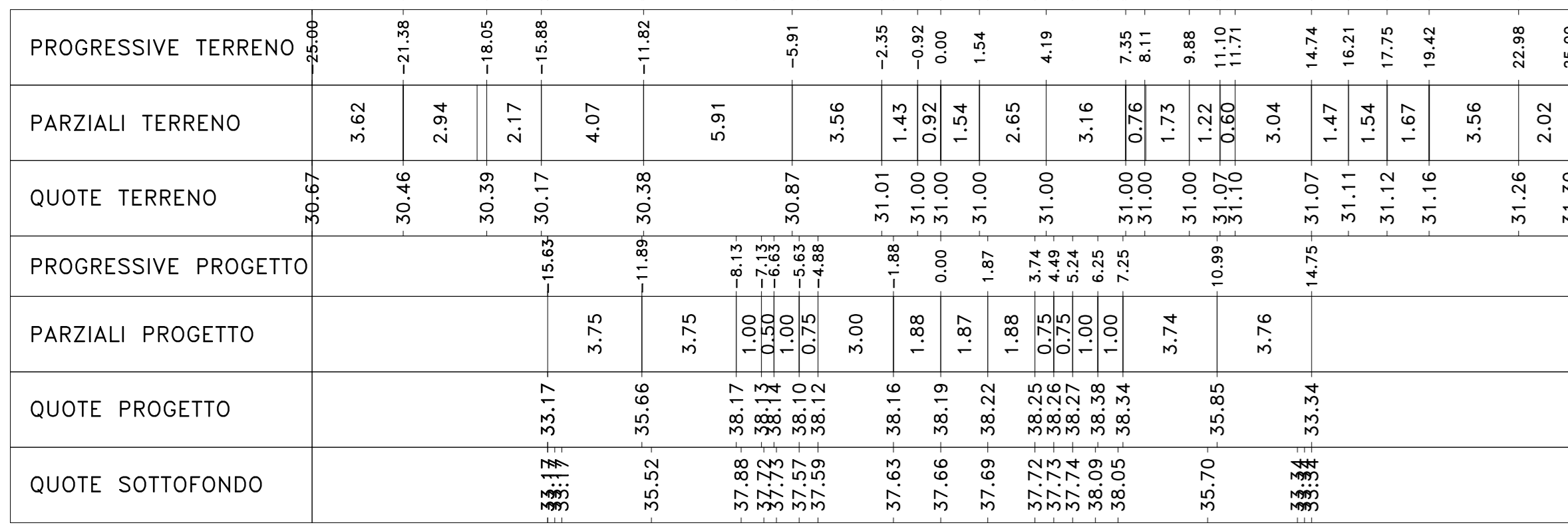


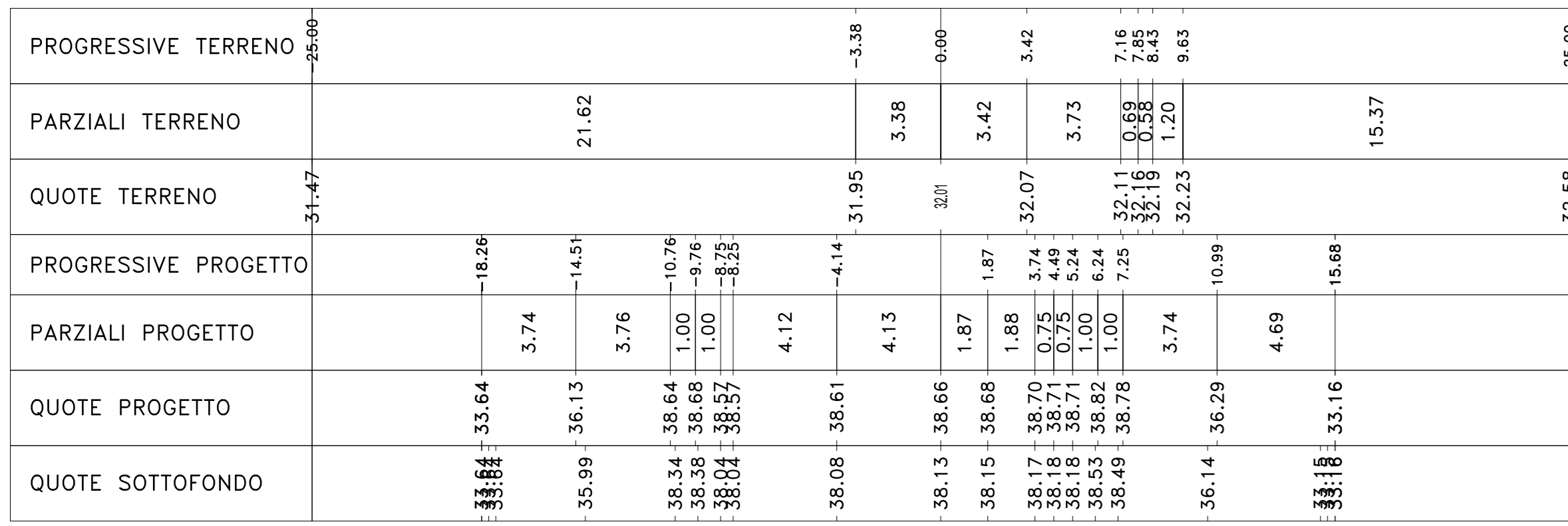
Sez. 164
 Progr.: 3+260.00
 Scala : 1:200
 Q.Rif. : 28.00



Materiali - Progr.3+260.00		
Materiale	Area (m²)	Vol. (m³)
Rilivato	173.28	544.89
Scavo	0.00	0.00
Scorfici	6.02	119.2
Terrano vegetale	6.95	139.07

PROGRESSIVE TERRENO	-28.00
PARZIALI TERRENO	3.62
QUOTE TERRENO	30.67
PROGRESSIVE PROGETTO	-15.63
PARZIALI PROGETTO	3.75
QUOTE PROGETTO	33.17
QUOTE SOTTOFONDO	31.30

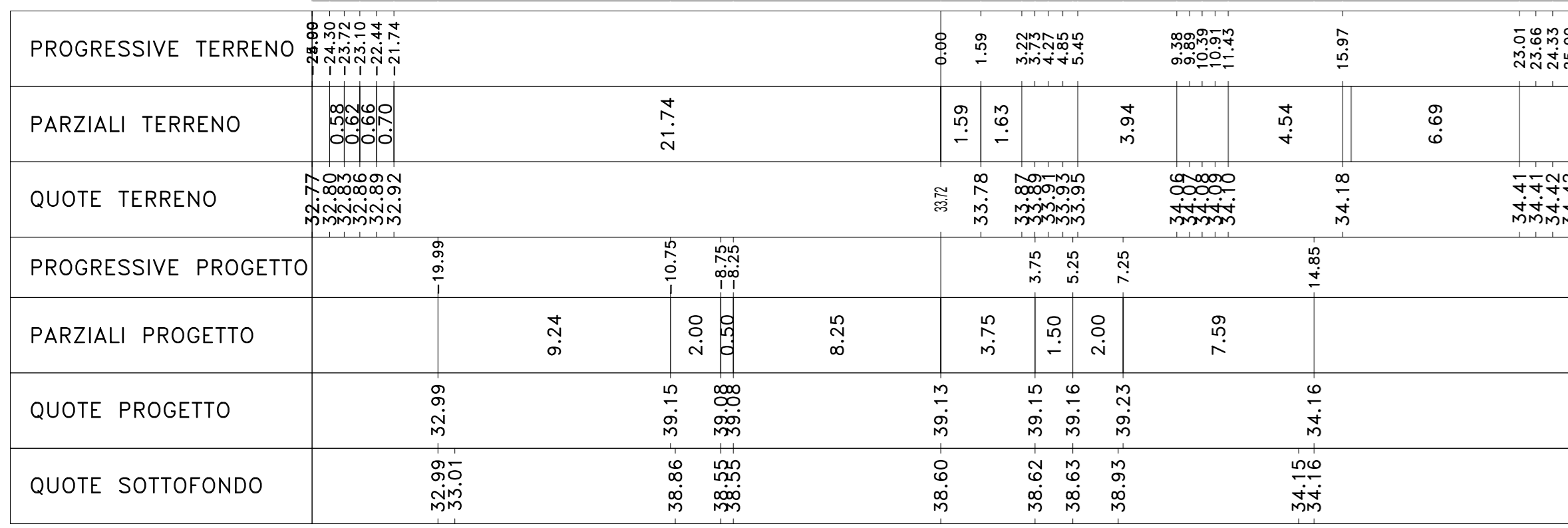
Sez. 165
 Progr.: 3+280.00
 Scala : 1:200
 Q.Rif. : 30.00



Materiali - Progr.3+280.00		
Materiale	Area (m²)	Vol. (m³)
Rilivato	173.28	544.89
Scavo	0.00	0.00
Scorfici	6.80	129.00
Terrano vegetale	7.42	143.78

PROGRESSIVE TERRENO	-28.00
PARZIALI TERRENO	21.62
QUOTE TERRENO	31.47
PROGRESSIVE PROGETTO	-18.26
PARZIALI PROGETTO	3.74
QUOTE PROGETTO	33.64
QUOTE SOTTOFONDO	31.95

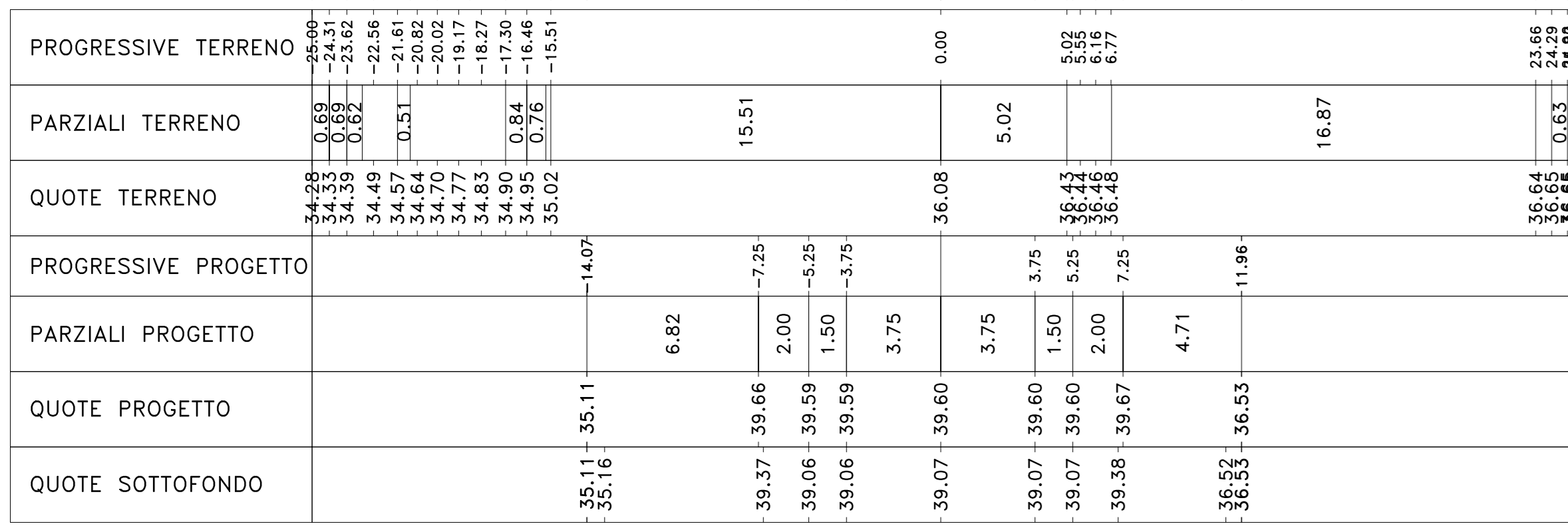
Sez. 166
 Progr.: 3+300.00
 Scala : 1:200
 Q.Rif. : 30.00



Materiali - Progr.3+300.00		
Materiale	Area (m²)	Vol. (m³)
Rilivato	129.82	301.05
Scavo	0.00	0.00
Scorfici	6.97	138.48
Terrano vegetale	8.00	143.78

PROGRESSIVE TERRENO	-28.00
PARZIALI TERRENO	21.74
QUOTE TERRENO	31.97
PROGRESSIVE PROGETTO	-10.75
PARZIALI PROGETTO	9.24
QUOTE PROGETTO	33.99
QUOTE SOTTOFONDO	32.41

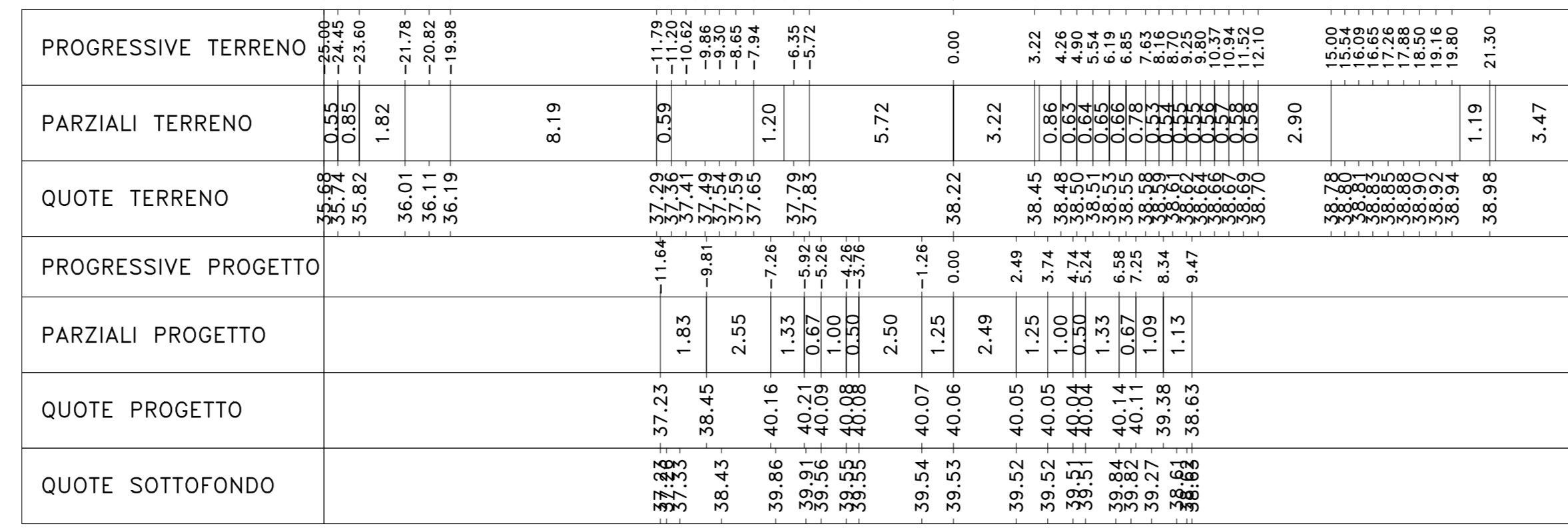
Sez. 167
 Progr.: 3+320.00
 Scala : 1:200
 Q.Rif. : 30.00



Materiali - Progr.3+320.00		
Materiale	Area (m²)	Vol. (m³)
Rilivato	81.32	191.38
Scavo	0.00	0.00
Scorfici	5.21	121.75
Terrano vegetale	5.81	98.12

PROGRESSIVE TERRENO	-28.00
PARZIALI TERRENO	15.51
QUOTE TERRENO	34.49
PROGRESSIVE PROGETTO	-7.25
PARZIALI PROGETTO	3.75
QUOTE PROGETTO	35.51
QUOTE SOTTOFONDO	33.65

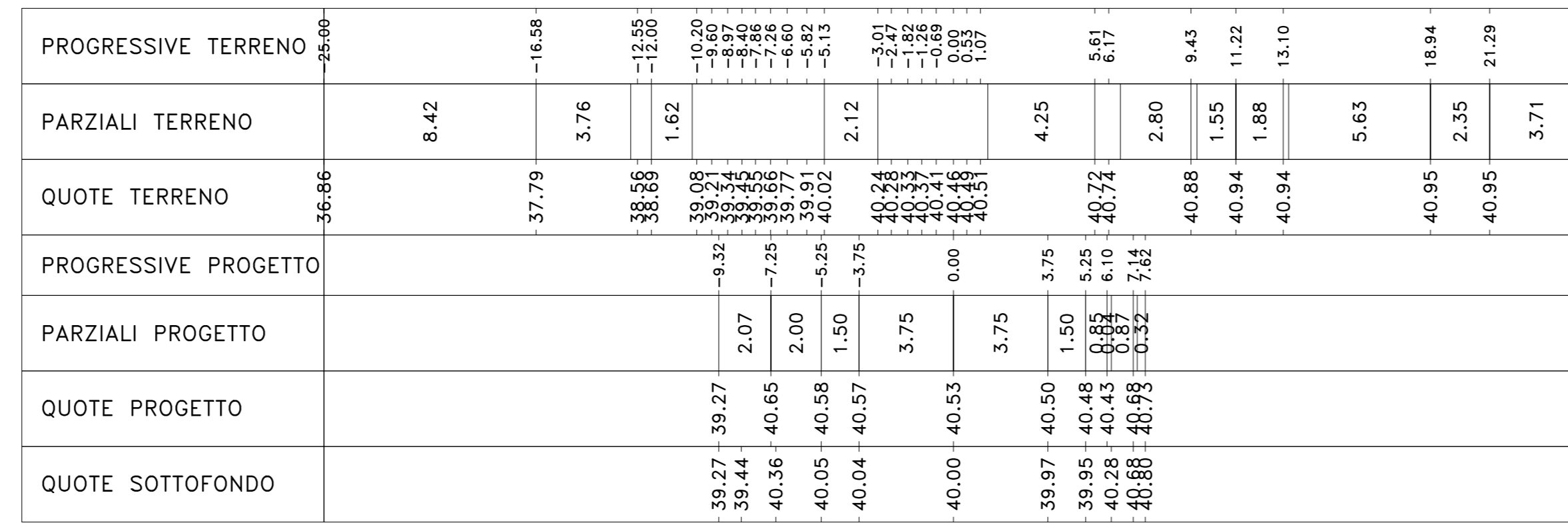
Sez. 168
 Progr.: 3+340.00
 Scala : 1:200
 Q.Rif. : 30.00



Materiali - Progr.3+340.00		
Materiale	Area (m²)	Vol. (m³)
Rilivato	173.28	544.89
Scavo	0.00	0.00
Scorfici	4.33	95.41
Terrano vegetale	3.72	95.59

PROGRESSIVE TERRENO	-28.00
PARZIALI TERRENO	8.19
QUOTE TERRENO	35.99
PROGRESSIVE PROGETTO	-11.44
PARZIALI PROGETTO	1.83
QUOTE PROGETTO	37.23
QUOTE SOTTOFONDO	35.85

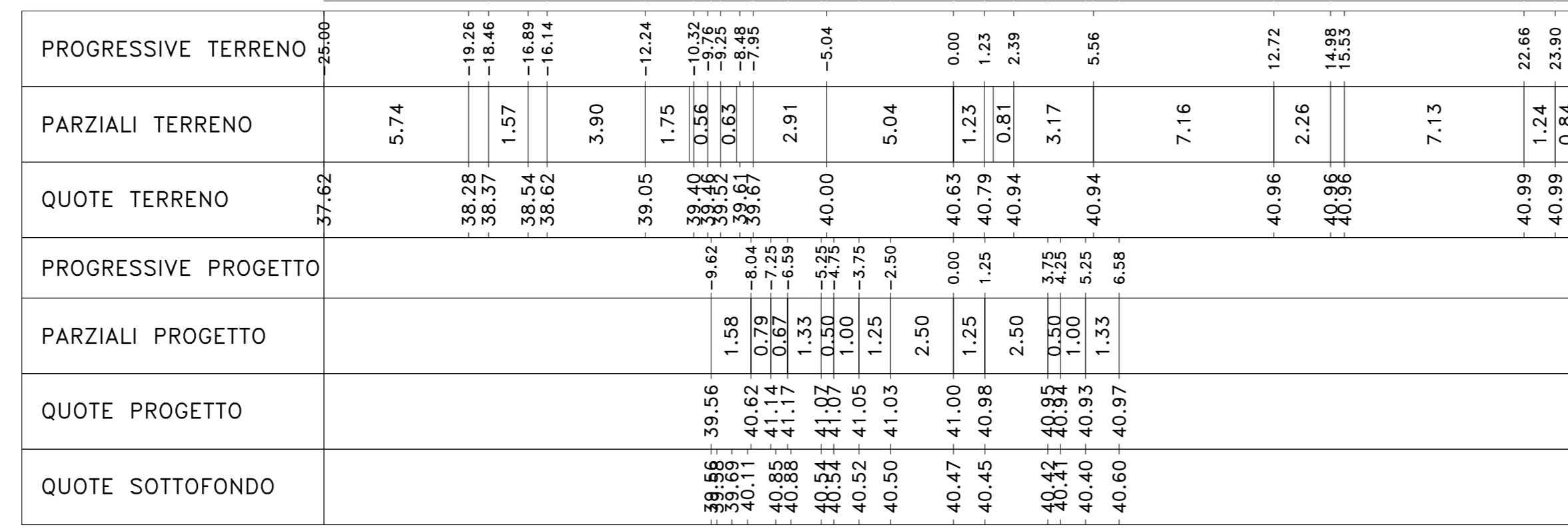
Sez. 169
 Progr.: 3+360.00
 Scala : 1:200
 Q.Rif. : 30.00



Materiali - Progr.3+360.00		
Materiale	Area (m²)	Vol. (m³)
Rilivato	173.28	544.89
Scavo	0.00	0.00
Scorfici	0.81	29.39
Terrano vegetale	1.30	90.20

PROGRESSIVE TERRENO	-28.00
PARZIALI TERRENO	6.42
QUOTE TERRENO	36.86
PROGRESSIVE PROGETTO	-10.04
PARZIALI PROGETTO	2.79
QUOTE PROGETTO	40.75
QUOTE SOTTOFONDO	40.95

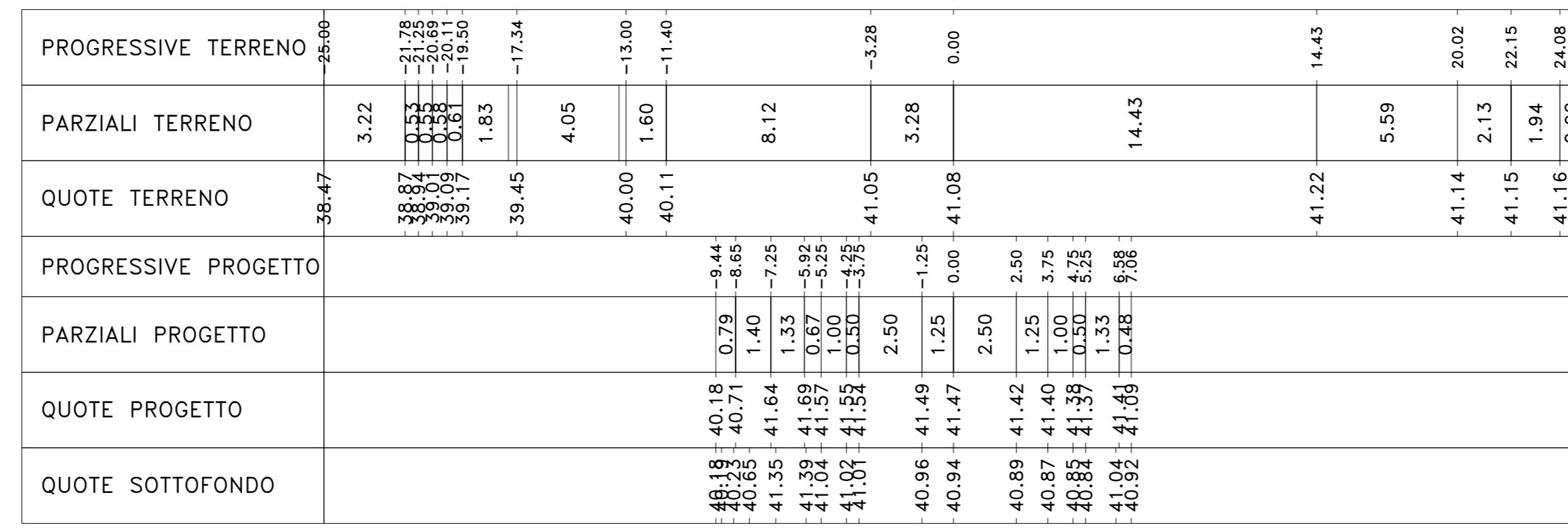
Sez. 170
 Progr.: 3+380.00
 Scala : 1:200
 Q.Rif. : 30.00



Materiali - Progr.3+380.00		
Materiale	Area (m²)	Vol. (m³)
Rilivato	4.10	55.44
Scavo	2.82	78.04
Scorfici	0.97	19.80
Terrano vegetale	1.84	37.37

PROGRESSIVE TERRENO	-28.00
PARZIALI TERRENO	5.74
QUOTE TERRENO	37.62
PROGRESSIVE PROGETTO	-9.83
PARZIALI PROGETTO	2.68
QUOTE PROGETTO	42.78
QUOTE SOTTOFONDO	42.98

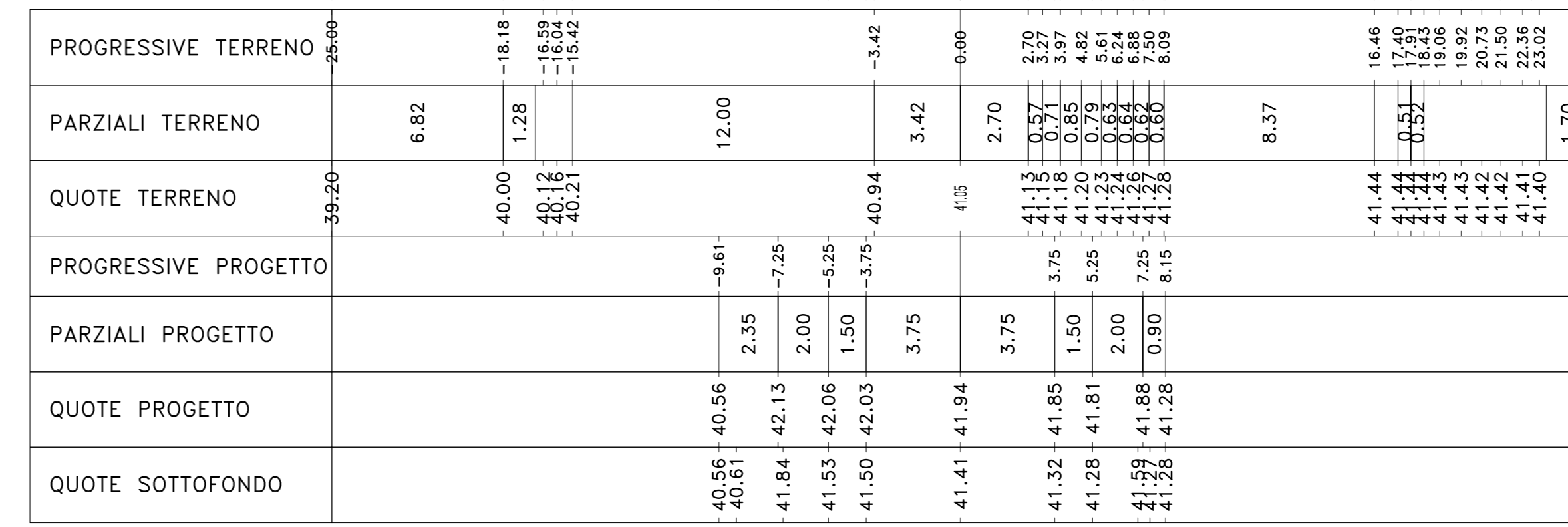
Sez. 171
 Progr.: 3+400.00
 Scala : 1:200
 Q.Rif. : 38.00



Materiali - Progr.3+400.00		
Materiale	Area (m²)	Vol. (m³)
Rilivato	1.98	59.59
Scavo	1.88	41.81
Scorfici	3.23	86.07
Terrano vegetale	1.39	28.23

PROGRESSIVE TERRENO	-28.00
PARZIALI TERRENO	8.12
QUOTE TERRENO	39.45
PROGRESSIVE PROGETTO	-11.26
PARZIALI PROGETTO	1.83
QUOTE PROGETTO	41.09
QUOTE SOTTOFONDO	40.88

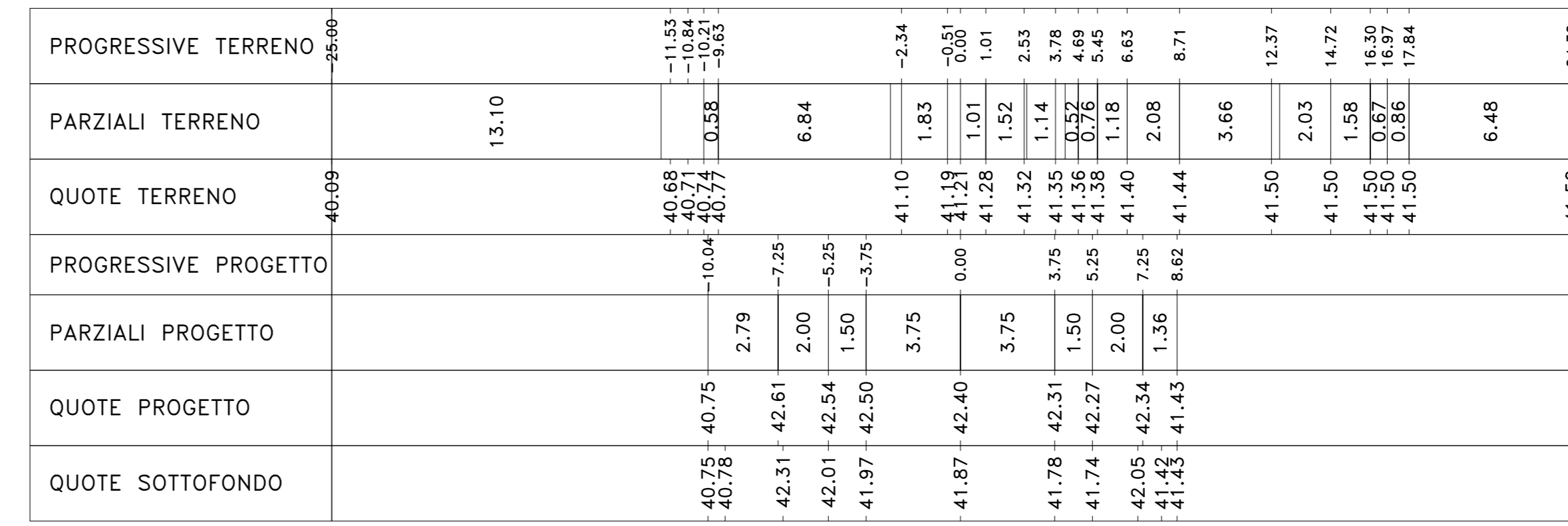
Sez. 172
 Progr.: 3+420.00
 Scala : 1:200
 Q.Rif. : 38.00



Materiali - Progr.3+420.00		
Materiale	Area (m²)	Vol. (m³)
Rilivato	7.60	34.59
Scavo	0.00	0.00
Scorfici	3.55	87.85
Terrano vegetale	2.82	37.00

PROGRESSIVE TERRENO	-28.00
PARZIALI TERRENO	6.82
QUOTE TERRENO	39.20
PROGRESSIVE PROGETTO	-9.61
PARZIALI PROGETTO	2.35
QUOTE PROGETTO	40.56
QUOTE SOTTOFONDO	40.21

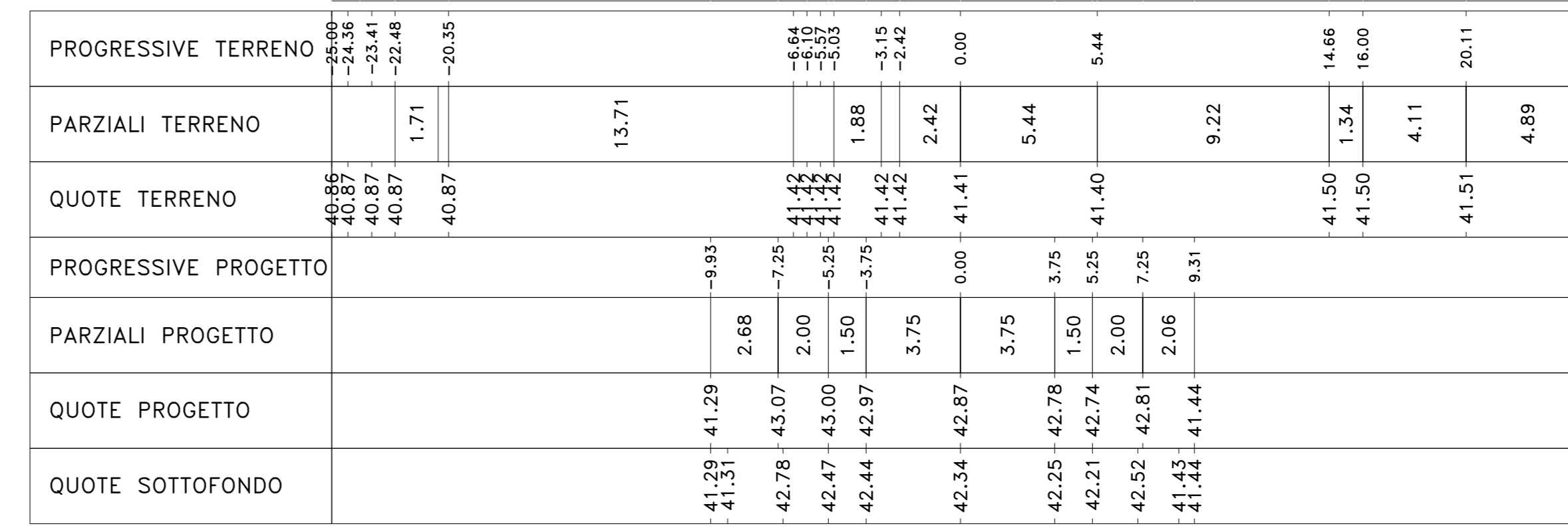
Sez. 173
 Progr.: 3+440.00
 Scala : 1:200
 Q.Rif. : 40.00



Materiali - Progr.3+440.00		
Materiale	Area (m²)	Vol. (m³)
Rilivato	12.80	254.53
Scavo	0.00	0.00
Scorfici	3.71	72.82
Terrano vegetale	2.70	27.02

PROGRESSIVE TERRENO	-28.00
PARZIALI TERRENO	13.10
QUOTE TERRENO	40.99
PROGRESSIVE PROGETTO	-10.04
PARZIALI PROGETTO	2.79
QUOTE PROGETTO	42.78
QUOTE SOTTOFONDO	42.98

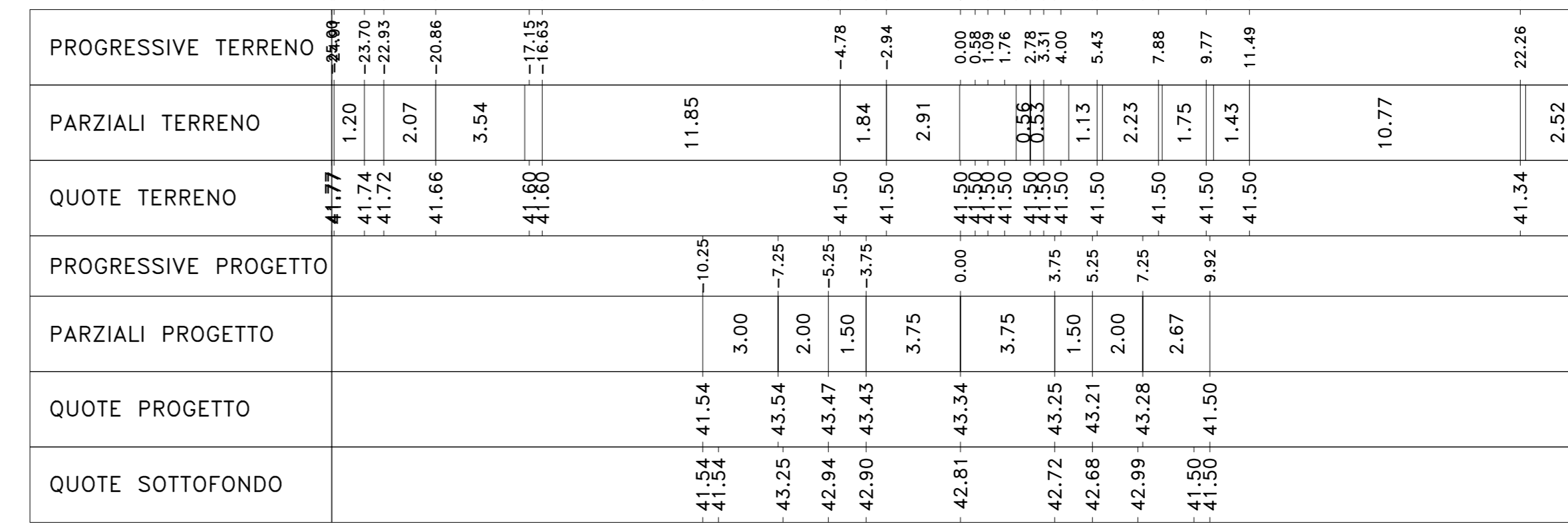
Sez. 174
 Progr.: 3+460.00
 Scala : 1:200
 Q.Rif. : 40.00



Materiali - Progr.3+460.00		
Materiale	Area (m²)	Vol. (m³)
Rilivato	16.80	294.54
Scavo	0.00	0.00
Scorfici	3.85	75.78
Terrano vegetale	2.95	58.52

PROGRESSIVE TERRENO	-28.00
PARZIALI TERRENO	13.71
QUOTE TERRENO	40.87
PROGRESSIVE PROGETTO	-9.83
PARZIALI PROGETTO	2.68
QUOTE PROGETTO	42.78
QUOTE SOTTOFONDO	42.98

Sez. 175
 Progr.: 3+480.00
 Scala : 1:200
 Q.Rif. : 40.00



Materiali - Progr.3+480.00		
Materiale	Area (m²)	Vol. (m³)
Rilivato	23.59	403.34
Scavo	0.00	0.00
Scorfici	4.03	78.81
Terrano vegetale	3.55	63.00

PROGRESSIVE TERRENO	-28.00
PARZIALI TERRENO	11.85
QUOTE TERRENO	41.77
PROGRESSIVE PROGETTO	-10.25
PARZIALI PROGETTO	3.00
QUOTE PROGETTO	43.25
QUOTE SOTTOFONDO	42.98

S.S. n.626 della "Valle del Salso"
 Lotti 7° e 8° e completamento della Tangenziale di Gela
 Itinerario Gela - Agrigento - Castelvetro

PROGETTO DEFINITIVO		COD. PA83
PROGETTAZIONE: ANAS - DIREZIONE PROGETTAZIONE E REALIZZAZIONE LAVORI		
PROGETTISTA: Gruppo di Progettazione <small>Responsabile Progettazione specialistica Dott. Ing. Giovanni Pizzari Responsabile Progettazione generale Dott. Ing. Massimo Capasso Responsabile Grafica Dott. Ing. Giuseppe Rizzo Responsabile Grafica, Direzione e Progetti Dott. Ing. Sergio Di Majo Responsabile Ambiente e SS Dott. Ing. Francesco Ventura</small>		
GRUPPO DI PROGETTAZIONE 		
REDATTO: Giulio Curatolo COORDINATORE SICUREZZA IN FASE DI PROGETTAZIONE: Dott. Ing. Sergio Di Majo VISTO: IL RESPONSABILE DEL PROCEDIMENTO Dott. Ing. Maria Caputo		
PROGETTO STRADALE ASSE PRINCIPALE SEZIONI TRASVERSALI TAV 12		
CODICE PROGETTO	NOME FILE	REVISIONE
PROGETTO	PA83_POOPS00TRASZ01_18_A	
ELAB.	PA83_POOPS00TRASZ12	
SCALE		SCALA:
A		1:200
B		
C		
D		
A	EMISSIONE	FEB 2020
REV.	DESCRIZIONE	DATA
		REDDATO
		VERIFICATO
		APPROVATO