Sez. 176
Progr.: 3+500.00
Scala : 1:200
Q.Rif. : 40.00

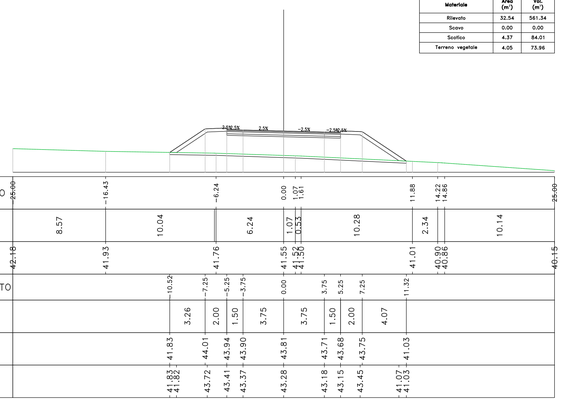

Materiali – Progr.3+500.00

Materiale	Area (m²)	Vol. (m³)
Rilevato	32.54	561.34
Scavo	0.00	0.00
Scotico	4.37	84.01
Terreno vegetale	4.05	73.96

Sez. 177
Progr.: 3+520.00
Scala : 1:200
Q.Rif. : 38.00

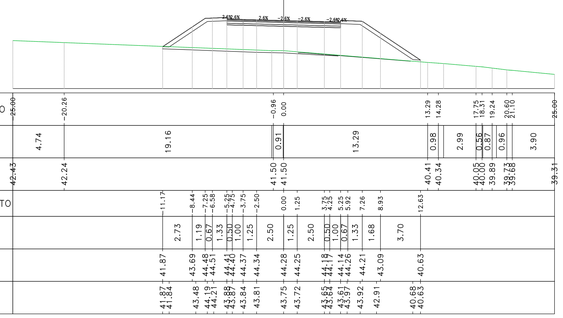

Materiali – Progr.3+520.00

Materiale	Area (m²)	Vol. (m³)
Rilevato	46.37	788.15
Scavo	0.02	0.16
Scotico	3.45	78.22
Terreno vegetale	0.00	40.46

Sez. 178
Progr.: 3+540.00
Scala : 1:200
Q.Rif. : 40.00

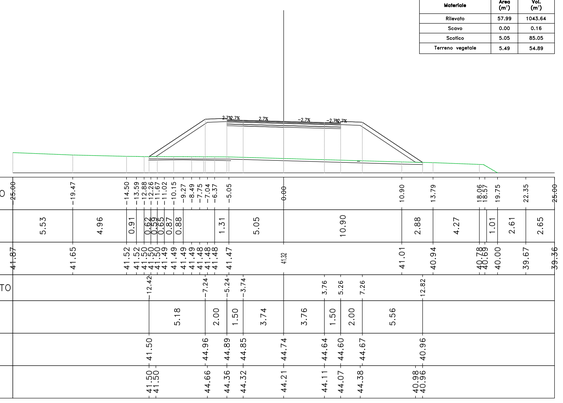

Materiali – Progr.3+540.00

Materiale	Area (m²)	Vol. (m³)
Rilevato	57.99	1043.64
Scavo	0.00	0.16
Scotico	5.05	85.05
Terreno vegetale	5.49	54.89

Sez. 179
Progr.: 3+560.00
Scala : 1:200
Q.Rif. : 40.00

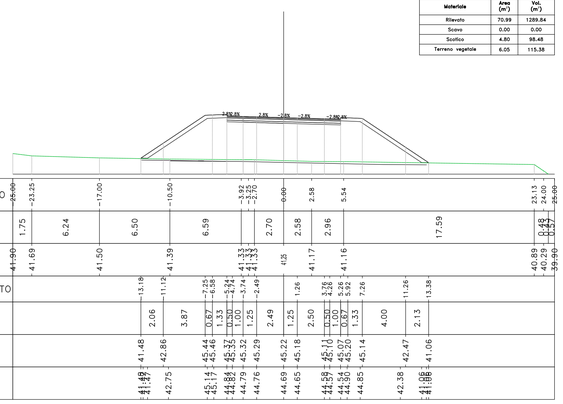

Materiali – Progr.3+560.00

Materiale	Area (m²)	Vol. (m³)
Rilevato	70.99	1289.64
Scavo	0.00	0.00
Scotico	4.80	98.48
Terreno vegetale	6.05	115.38

Sez. 180
Progr.: 3+580.00
Scala : 1:200
Q.Rif. : 40.00

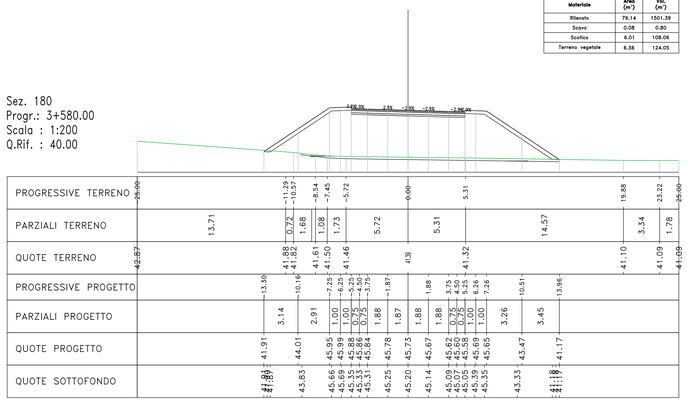

Materiali – Progr.3+580.00

Materiale	Area (m²)	Vol. (m³)
Rilevato	79.14	1501.39
Scavo	0.08	0.80
Scotico	6.01	108.06
Terreno vegetale	6.36	124.05

Sez. 181
Progr.: 3+600.00
Scala : 1:200
Q.Rif. : 40.00

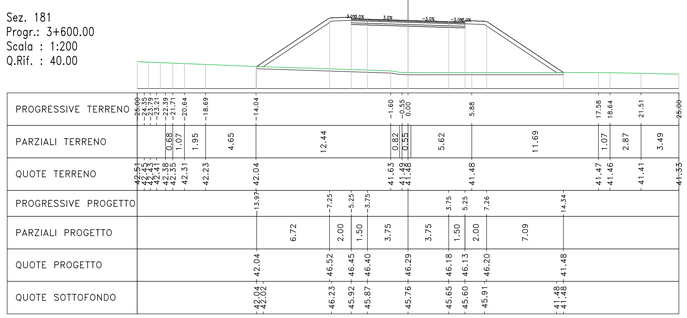

Materiali – Progr.3+600.00

Materiale	Area (m²)	Vol. (m³)
Rilevato	88.97	1881.17
Scavo	0.00	0.80
Scotico	5.66	116.71
Terreno vegetale	0.00	63.56

Sez. 182
Progr.: 3+620.00
Scala : 1:200
Q.Rif. : 40.00

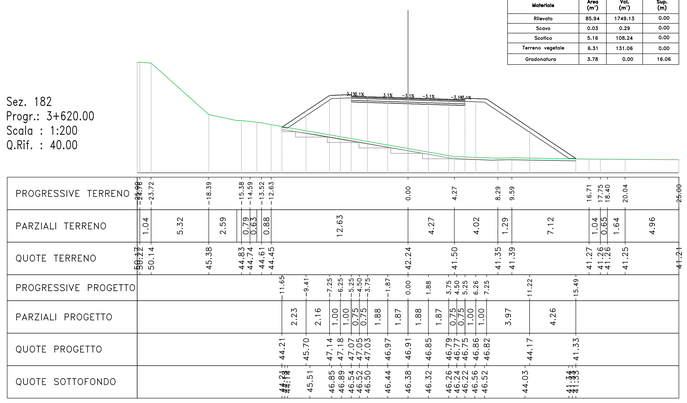

Materiali – Progr.3+620.00

Materiale	Area (m²)	Vol. (m³)	Sup. (m)
Rilevato	85.94	1749.13	0.00
Scavo	0.03	0.39	0.00
Scotico	5.16	108.24	0.00
Terreno vegetale	6.31	131.06	0.00
Gradonatura	3.78	0.00	16.06

Sez. 183
Progr.: 3+640.00
Scala : 1:200
Q.Rif. : 40.00

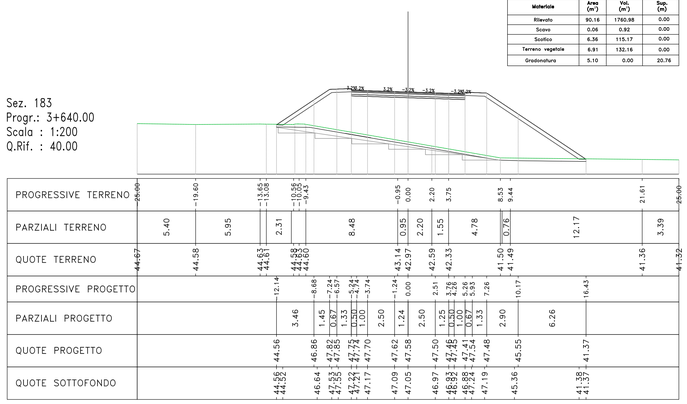

Materiali – Progr.3+640.00

Materiale	Area (m²)	Vol. (m³)	Sup. (m)
Rilevato	90.16	1760.98	0.00
Scavo	0.06	0.92	0.00
Scotico	6.36	115.17	0.00
Terreno vegetale	6.91	132.16	0.00
Gradonatura	5.10	0.00	20.76

Sez. 184
Progr.: 3+660.00
Scala : 1:200
Q.Rif. : 40.00

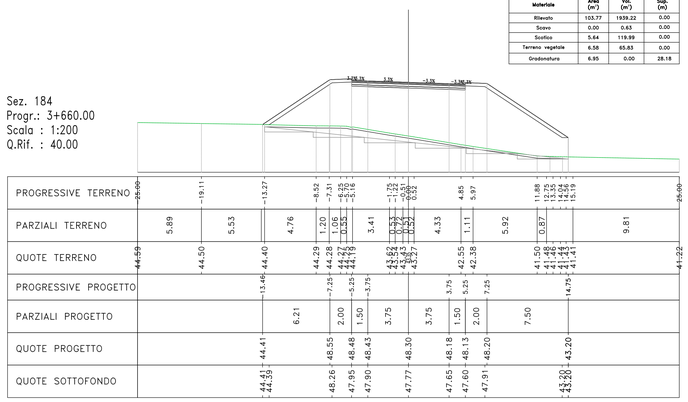

Materiali – Progr.3+660.00

Materiale	Area (m²)	Vol. (m³)	Sup. (m)
Rilevato	103.77	1939.22	0.00
Scavo	0.00	0.63	0.00
Scotico	5.64	119.99	0.00
Terreno vegetale	6.58	85.83	0.00
Gradonature	6.95	0.00	28.18

Sez. 185
Progr.: 3+680.00
Scala : 1:200
Q.Rif. : 40.00

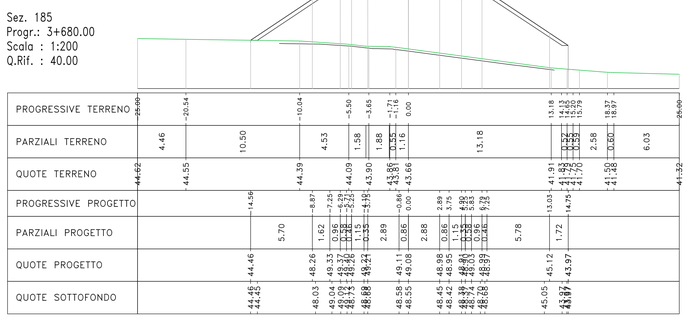

Materiali – Progr.3+680.00

Materiale	Area (m²)	Vol. (m³)
Rilevato	115.37	2221.31
Scavo	0.00	0.00
Scotico	5.86	113.06
Terreno vegetale	7.05	136.29

Sez. VI04_SPA
Progr.: 3+681.12
Scala : 1:200
Q.Rif. : 40.00

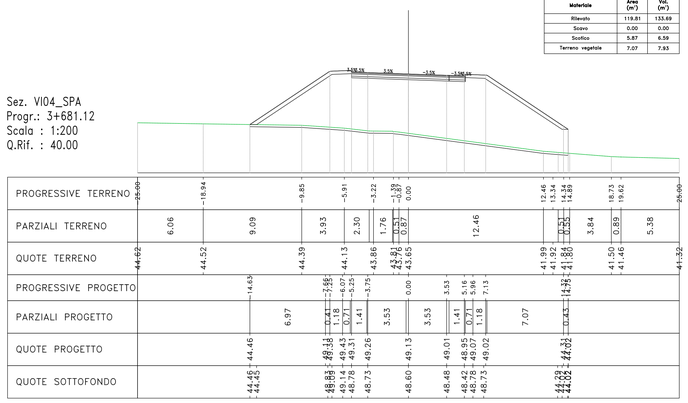

Materiali – Progr.3+681.12

Materiale	Area (m²)	Vol. (m³)
Rilevato	119.81	133.69
Scavo	0.00	0.00
Scotico	5.87	6.59
Terreno vegetale	7.07	7.93

anas
GRUPPO FS ITALIANE
Direzione Progettazione e Realizzazione Lavori

S.S. n.626 della "Valle del Salso"

Lotti 7° e 8° e completamento della Tangenziale di Gela

Itinerario Gela – Agrigento – Castelvetrano

PROGETTO DEFINITIVO

COD. PA83

PROGETTAZIONE: ANAS - DIREZIONE PROGETTAZIONE E REALIZZAZIONE LAVORI

PROGETTISTA:
Responsabile Integrazioni specialistiche Dott. Ing. Giovanni Piazza
Responsabile Tracciato stradale Dott. Ing. Massimo Capasso
Responsabile Strutture Dott. Ing. Giovanni Piazza
Responsabile Idraulica, Geotecnica e impianti Dott. Ing. Sergio Di Maio
Responsabile Ambiente e SIA Dott. Ing. Francesco Ventura

GEOLOGO:
Geol. Enrico Curcuruto

COORDINATORE SICUREZZA IN FASE DI PROGETTAZIONE:
Dott. Ing. Sergio Di Maio

VISTO: IL RESPONSABILE DEL PROCEDIMENTO
Dott. Ing. Mario Cappella

GRUPPO DI PROGETTAZIONE
LSTM Spa ingegneria
ViA INGEGNERIA
SERING INGEGNERIA
BRENG BRIDGE ENGINEERING

PROGETTO STRADALE
ASSE PRINCIPALE
SEZIONI TRASVERSALI
TAV 13

ORDINE DEGLI INGEGNERI PROV. ROMA DOTT. ING. GIOVANNI PIAZZA N. A27749

CODICE PROGETTO (PROGETTO / LIV. PROG. / ANNO)	NOME FILE	REVISIONE	SCALA:
DPPA0083 D 19	PA83_P00PS00TRASZ01_18_A	A	1:200
	CODICE ELAB. P00PS00TRASZ13		

REV.	DESCRIZIONE	DATA	REDATTO	VERIFICATO	APPROVATO
D		-	-	-	-
C		-	-	-	-
B		-	-	-	-
A	EMISSIONE	FEB 2020	M.TOSI	M.CAPASSO	G.PIAZZA