Materiali – Progr.5+020.00		
Materiale	Area (m²)	Vol. (m³)
Rilevato	2.53	44.57
Scavo	11.51	276.84
Scotico	0.91	9.07
Terreno Vegetale	1.97	40.58

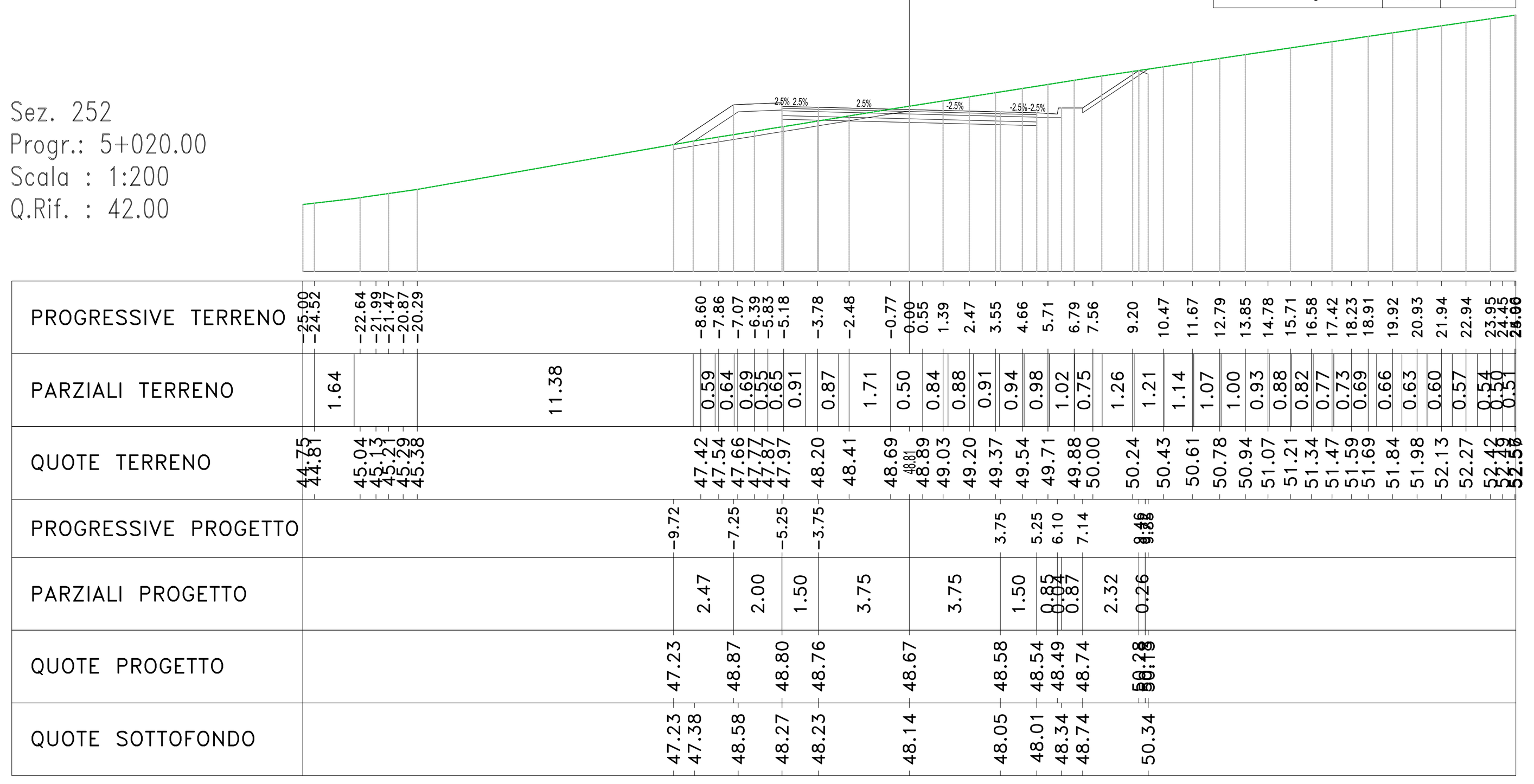

Materiali – Progr.5+040.00		
Materiale	Area (m²)	Vol. (m³)
Rilevato	6.08	86.11
Scavo	5.18	166.90
Scotico	2.13	30.41
Terreno Vegetale	2.15	41.28

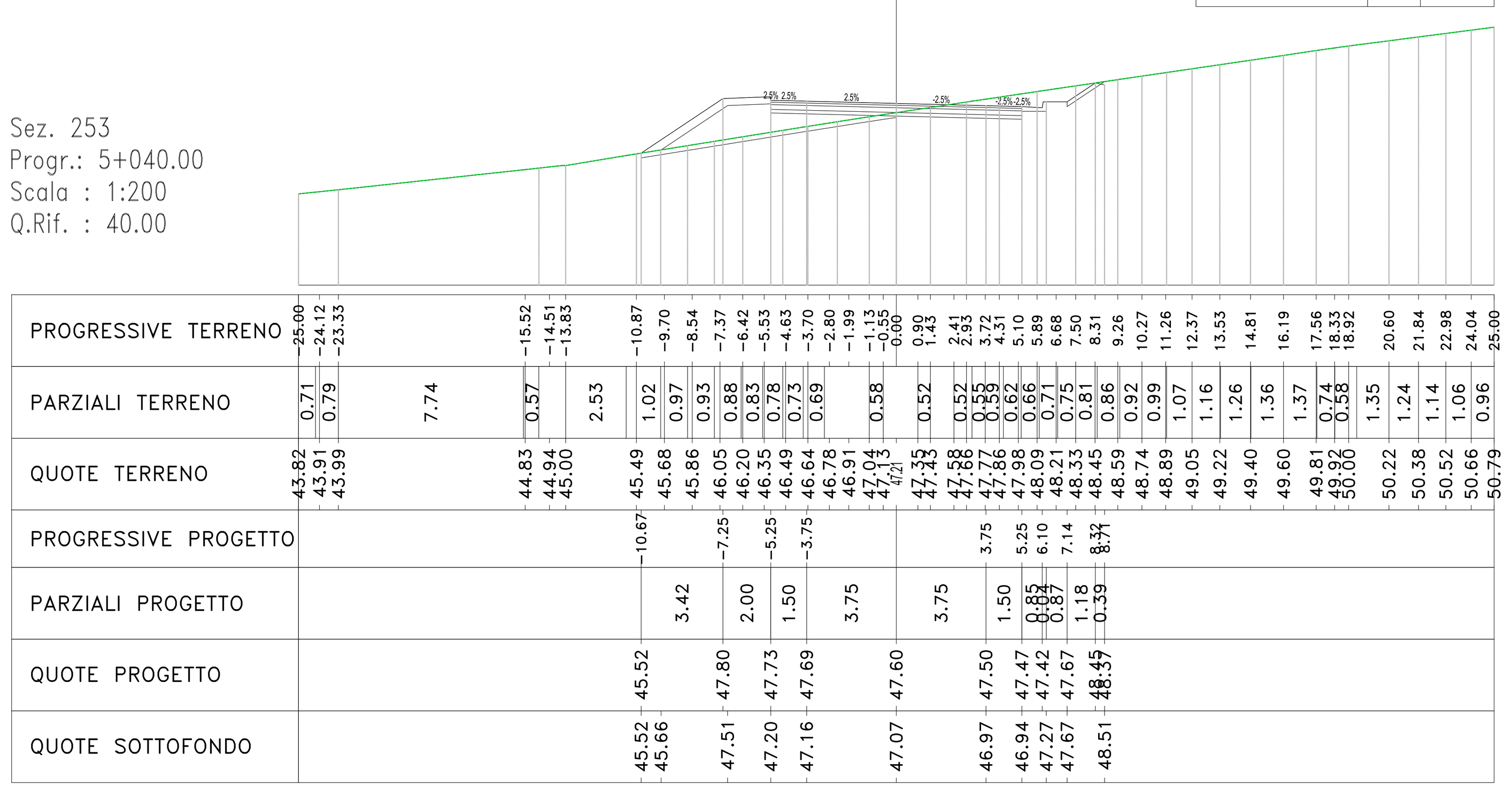

Materiali – Progr.5+060.00		
Materiale	Area (m²)	Vol. (m³)
Rilevato	13.04	191.16
Scavo	0.01	51.88
Scotico	3.71	58.42
Terreno Vegetale	2.66	48.12

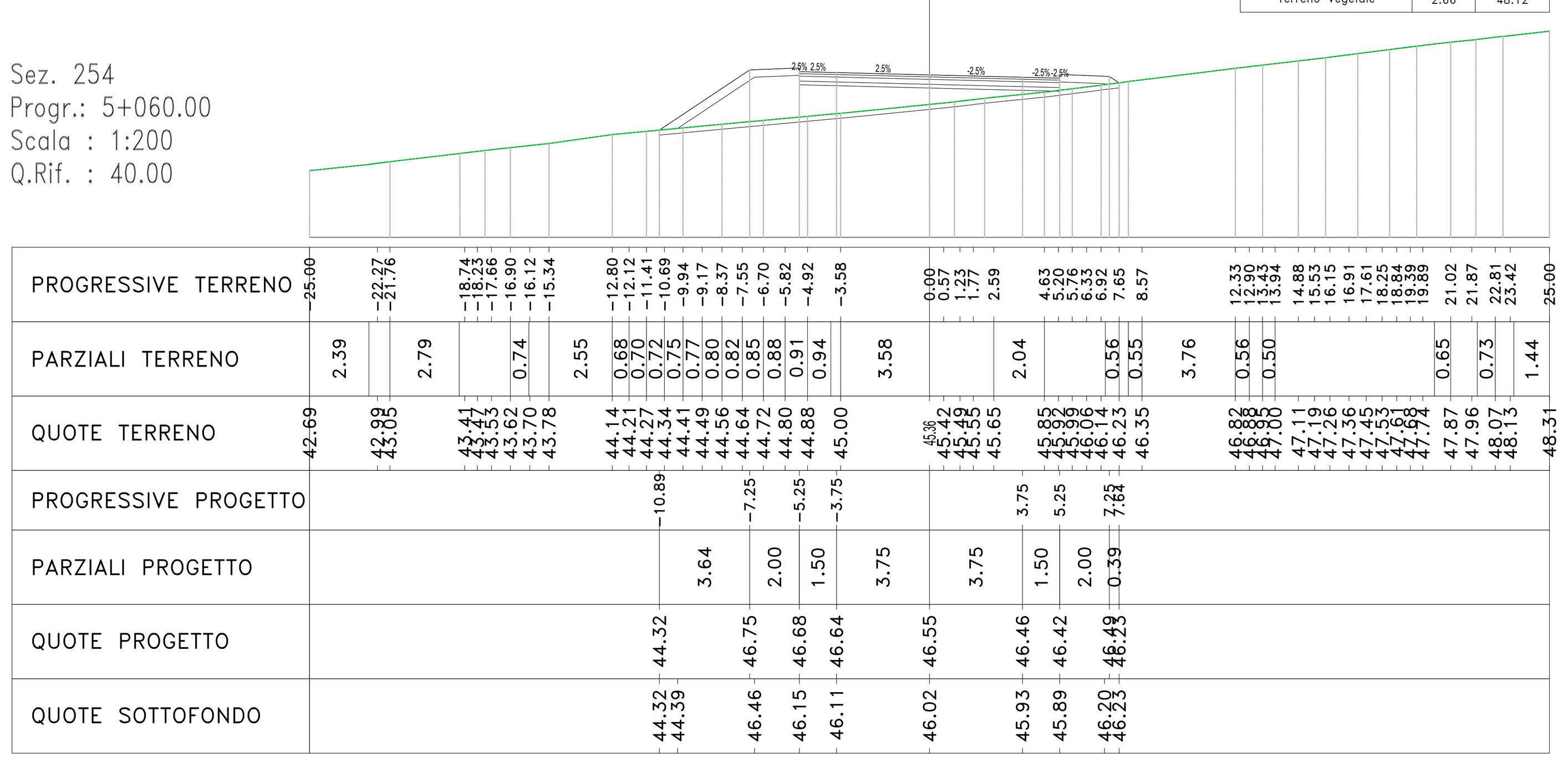

Materiali – Progr.5+080.00		
Materiale	Area (m²)	Vol. (m³)
Rilevato	29.28	423.16
Scavo	0.00	0.06
Scotico	4.28	79.83
Terreno Vegetale	3.85	65.08

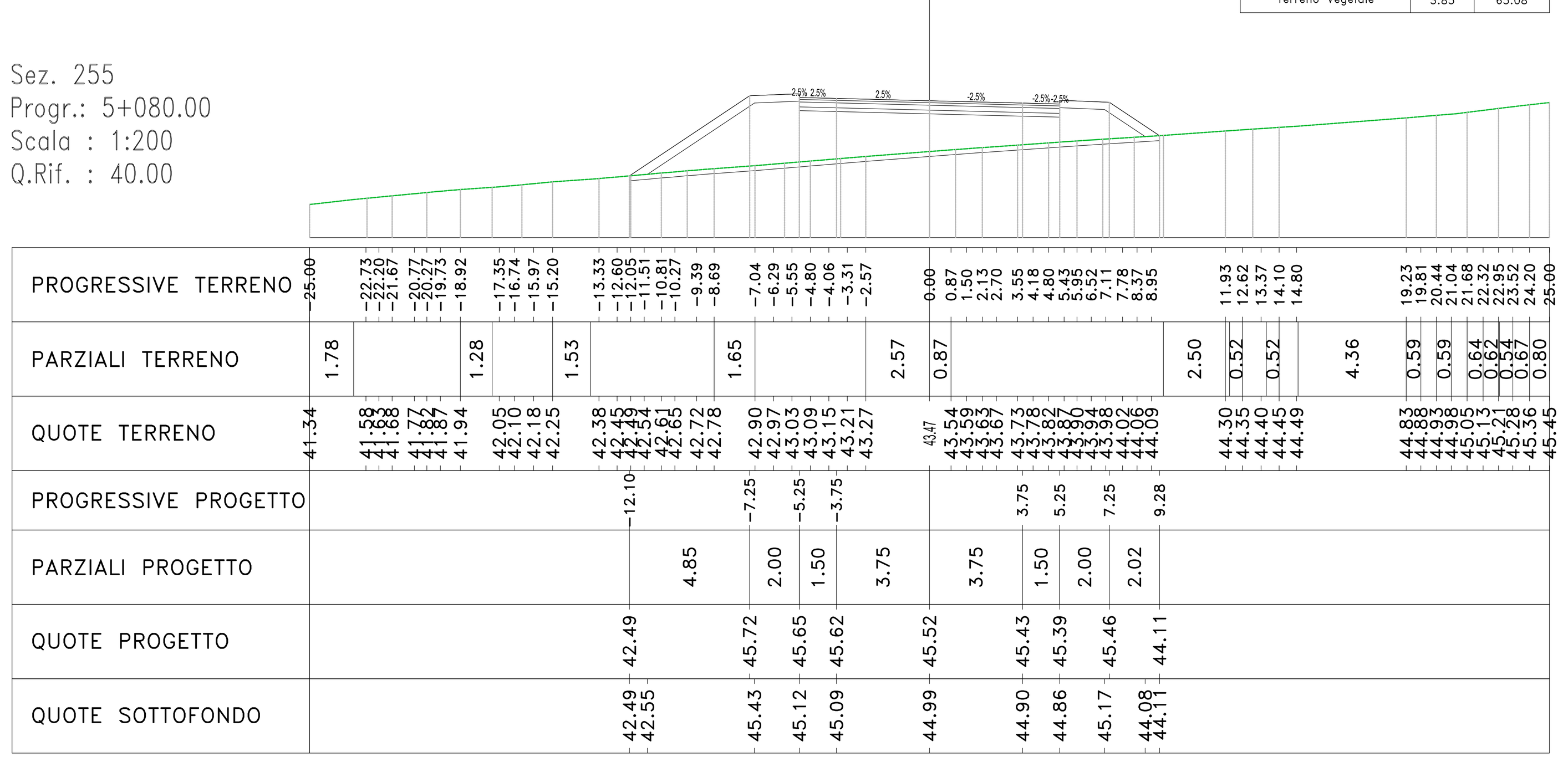

Materiali – Progr.5+100.00		
Materiale	Area (m²)	Vol. (m³)
Rilevato	47.15	764.27
Scavo	0.00	0.00
Scotico	4.75	90.24
Terreno Vegetale	4.86	87.06

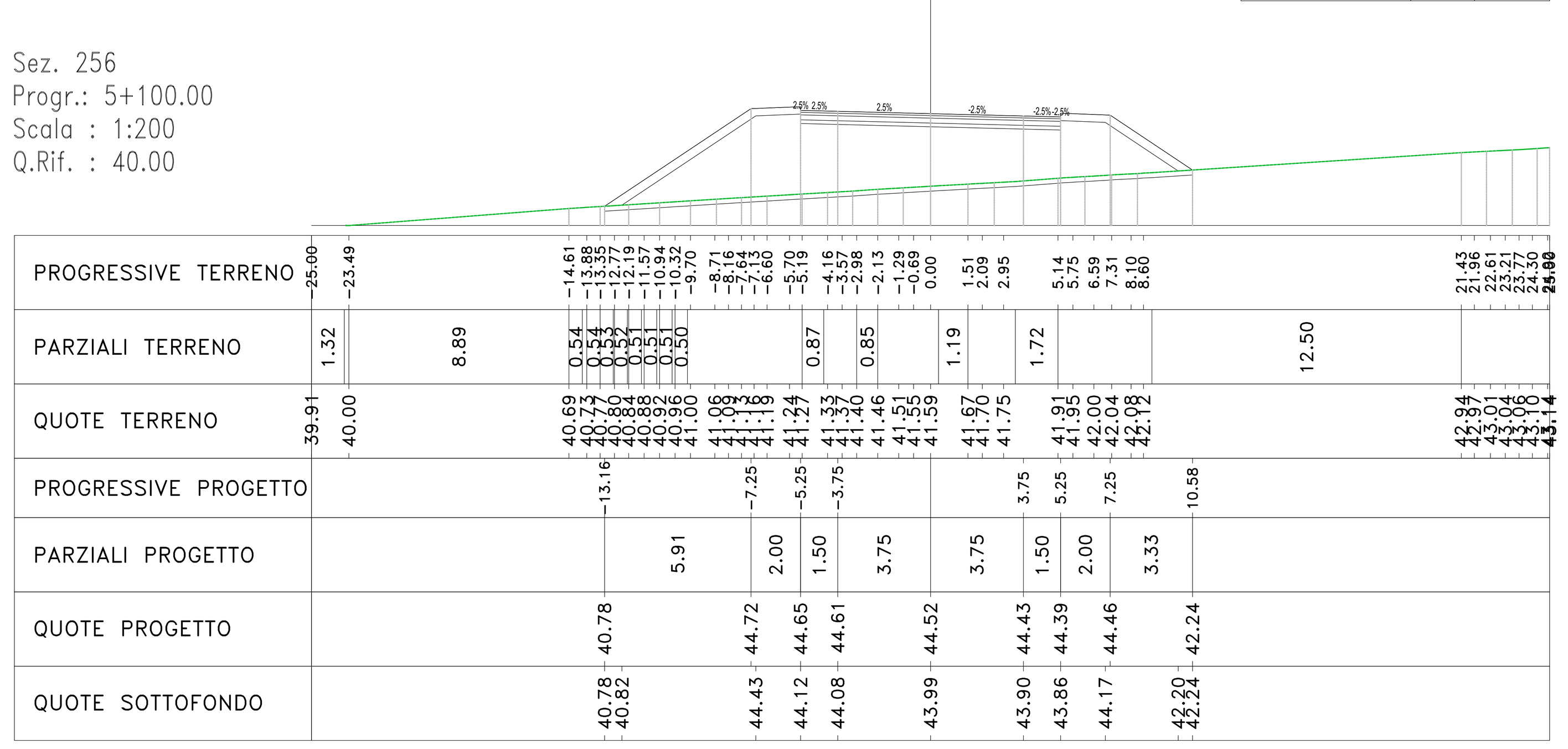

Materiali – Progr.5+120.00		
Materiale	Area (m²)	Vol. (m³)
Rilevato	68.21	1153.63
Scavo	0.00	0.00
Scotico	5.25	100.02
Terreno Vegetale	5.93	107.82



Materiali – Progr.5+140.00		
Materiale	Area (m²)	Vol. (m³)
Rilevato	71.94	1401.57
Scavo	0.00	0.00
Scotico	5.34	105.91
Terreno Vegetale	6.11	120.32

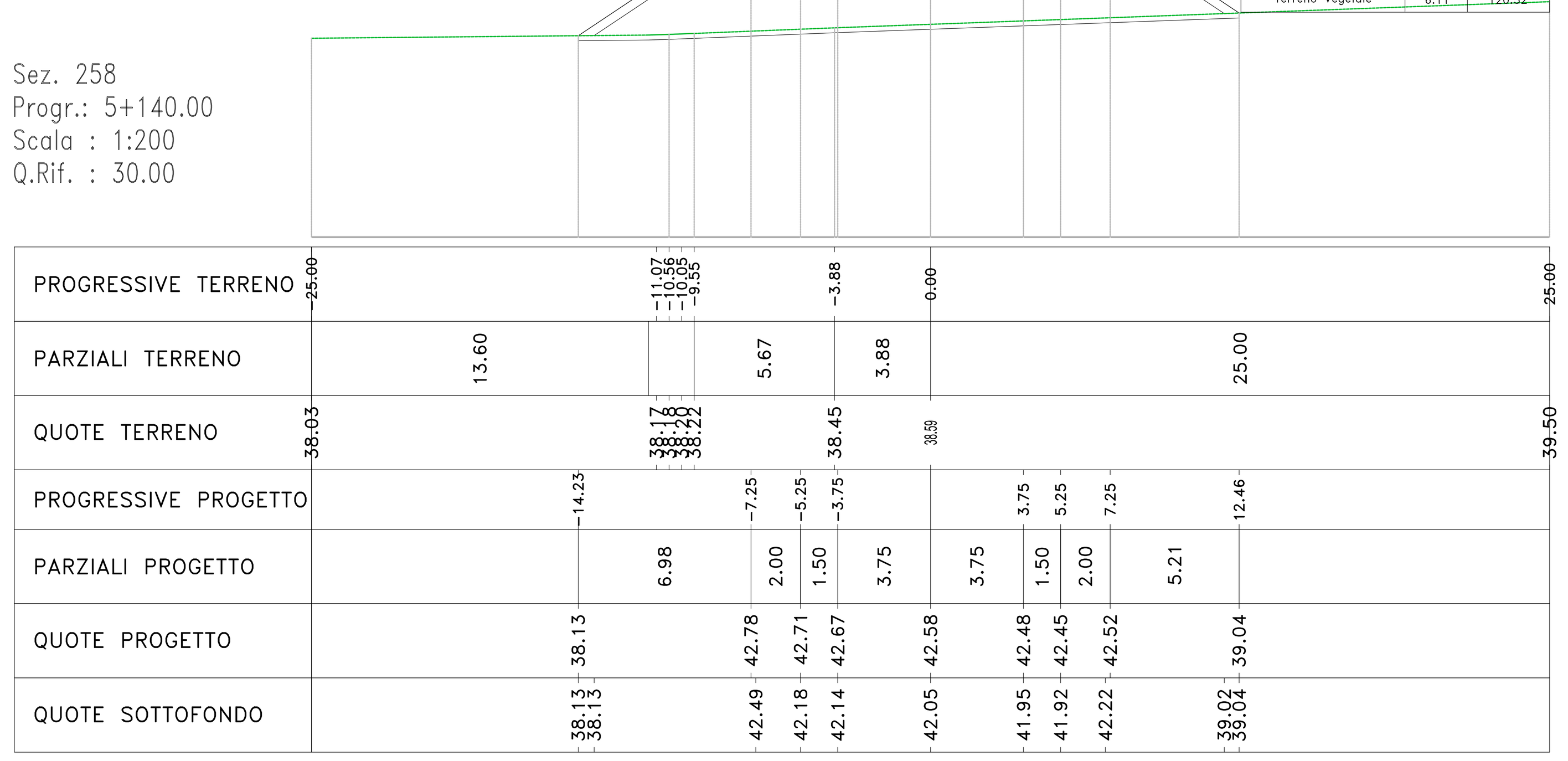

Materiali – Progr.5+160.00		
Materiale	Area (m²)	Vol. (m³)
Rilevato	85.56	1575.04
Scavo	0.00	0.00
Scotico	5.60	109.39
Terreno Vegetale	6.67	127.76

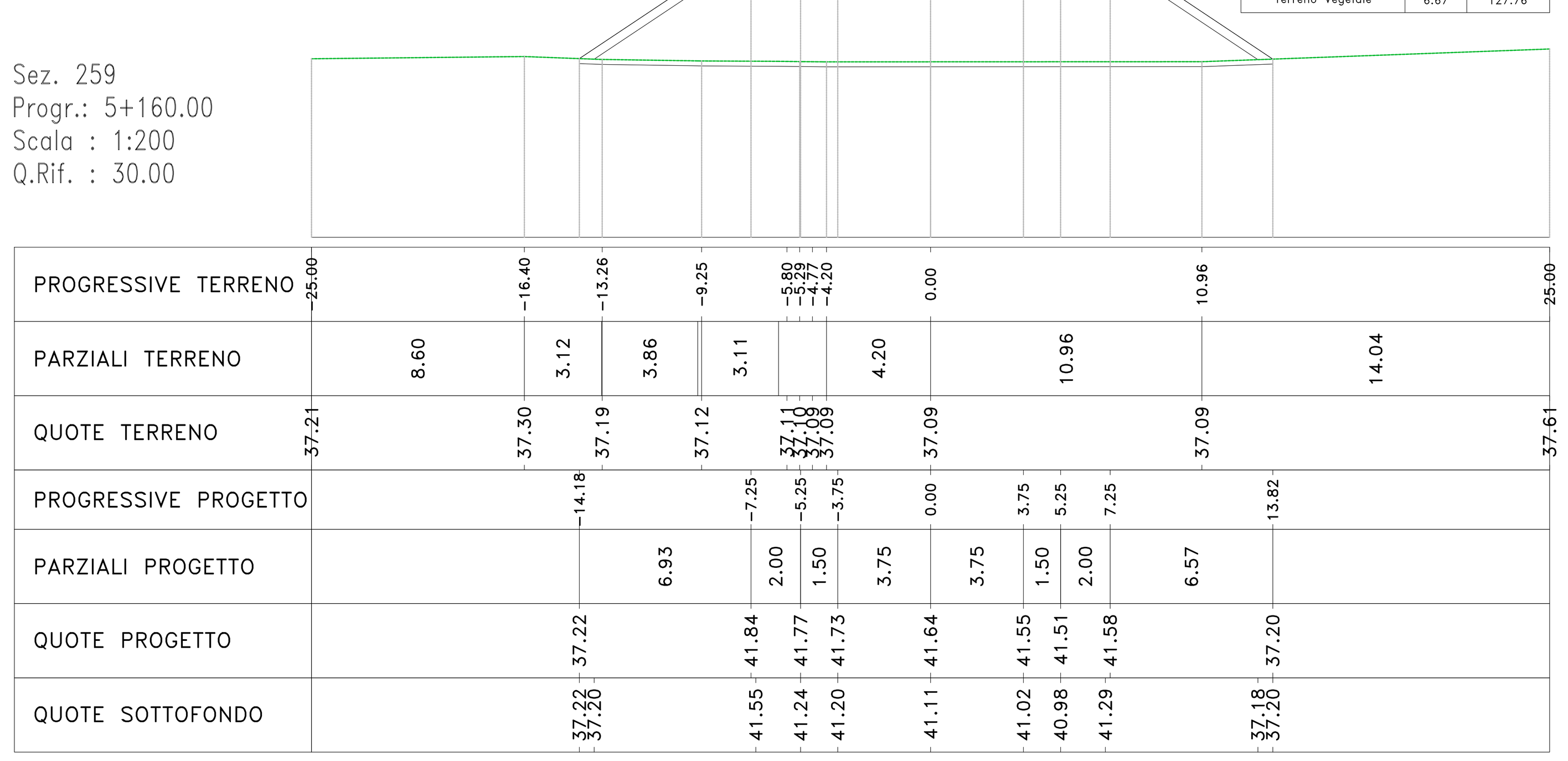

Materiali – Progr.5+180.00		
Materiale	Area (m²)	Vol. (m³)
Rilevato	89.00	1745.64
Scavo	0.00	0.00
Scotico	5.71	113.10
Terreno Vegetale	6.89	135.57

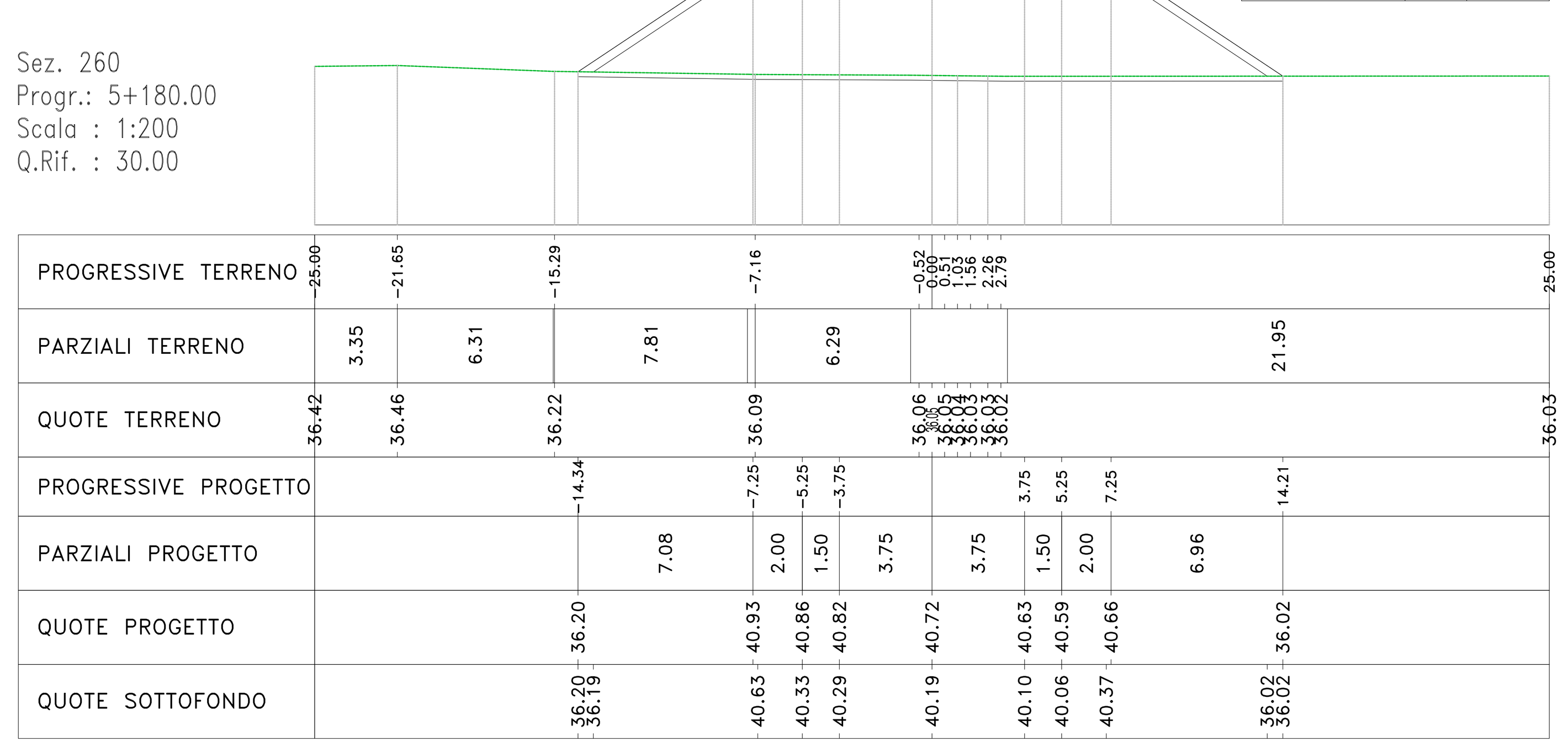

Materiali – Progr.5+200.00		
Materiale	Area (m²)	Vol. (m³)
Rilevato	92.56	1815.59
Scavo	0.00	0.00
Scotico	5.80	115.06
Terreno Vegetale	7.07	139.60



Materiali – Progr.5+220.00		
Materiale	Area (m²)	Vol. (m³)
Rilevato	96.47	1890.24
Scavo	0.00	0.00
Scotico	5.78	115.73
Terreno Vegetale	7.04	141.14

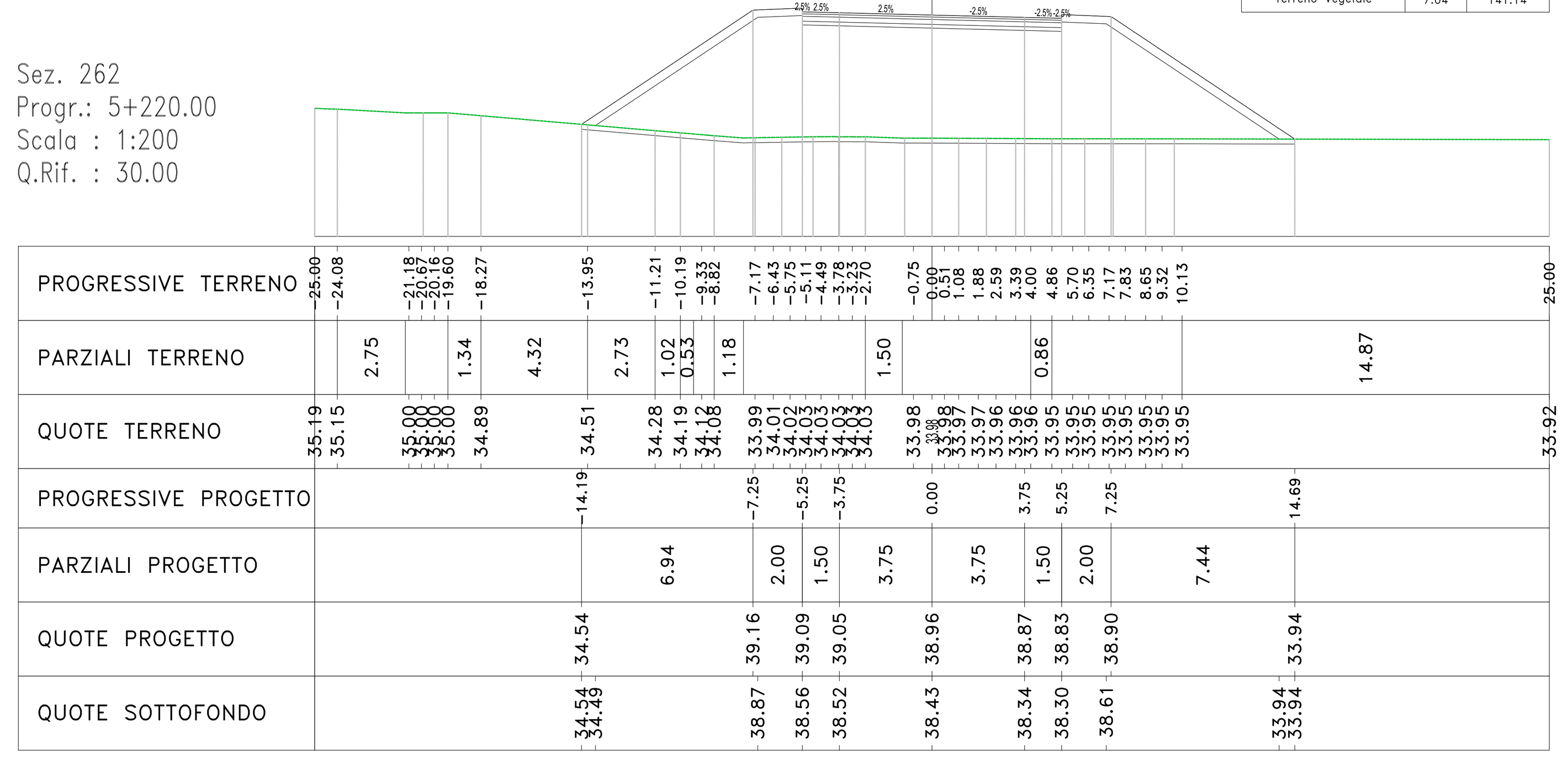

Materiali – Progr.5+240.00		
Materiale	Area (m²)	Vol. (m³)
Rilevato	80.50	1769.69
Scavo	0.00	0.02
Scotico	5.55	113.29
Terreno Vegetale	6.55	135.94

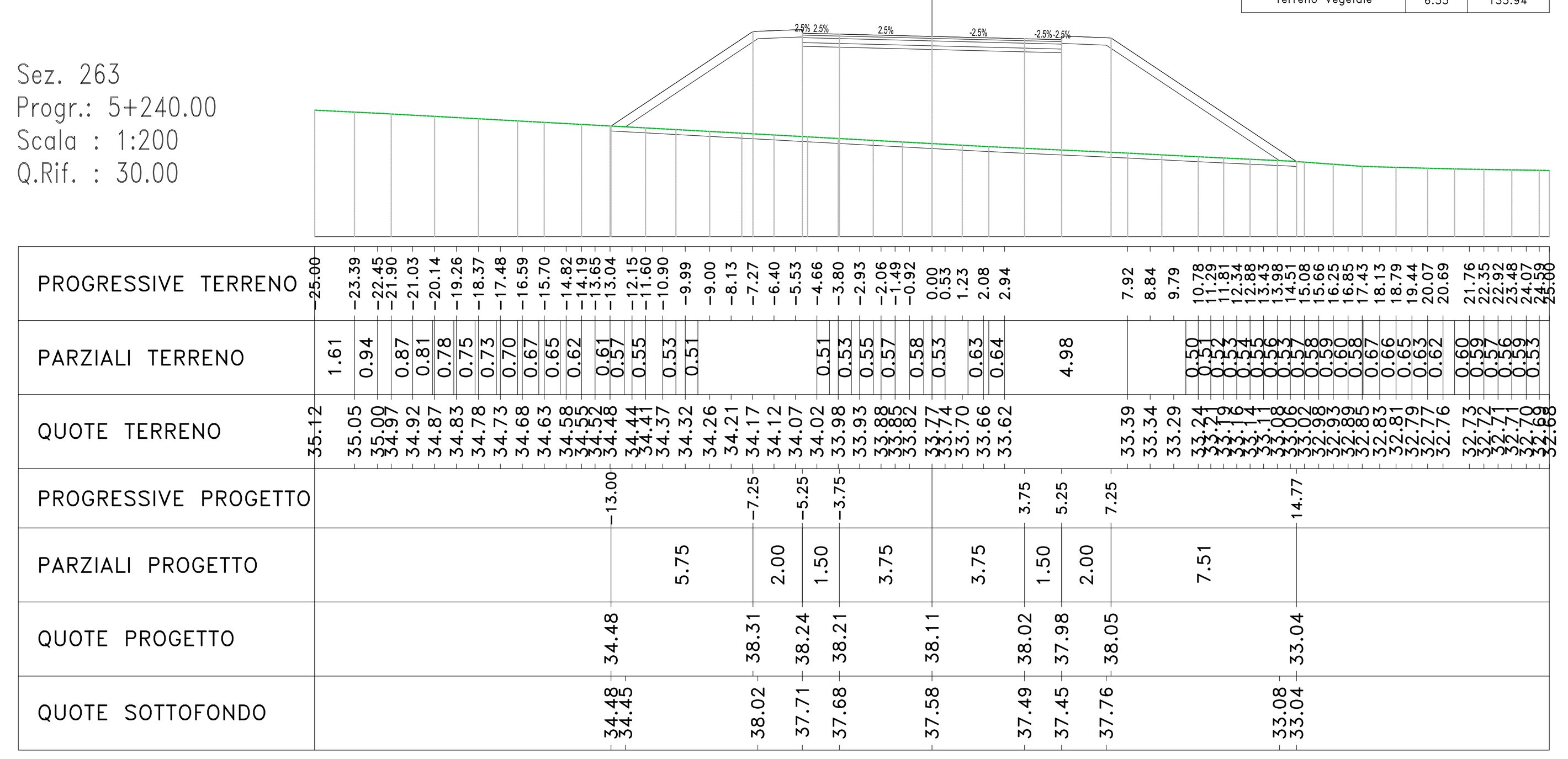

anas
GRUPPO FS ITALIANE

Direzione Progettazione e Realizzazione Lavori

S.S. n.626 della "Valle del Salso"

Lotti 7° e 8° e completamento della Tangenziale di Gela

Itinerario Gela – Agrigento – Castelvetrano

PROGETTO DEFINITIVO

COD. PA83

PROGETTAZIONE: ANAS - DIREZIONE PROGETTAZIONE E REALIZZAZIONE LAVORI

PROGETTISTA:
Responsabile Integrazioni specialistiche Dott. Ing. Giovanni Piazza
Responsabile Tracciato stradale Dott. Ing. Massimo Capasso
Responsabile Strutture Dott. Ing. Giovanni Piazza
Responsabile Idraulica, Geotecnica e Impianti Dott. Ing. Sergio Di Maio
Responsabile Ambiente e SIA Dott. Ing. Francesco Ventura

GEOLOGO:
Geol. Enrico Curcuruto

COORDINATORE SICUREZZA IN FASE DI PROGETTAZIONE:
Dott. ing. Sergio Di Maio

VISTO: IL RESPONSABILE DEL PROCEDIMENTO
Dott. Ing. Maria Coppola

GRUPPO DI PROGETTAZIONE
LOTTI SpA ingegneria
ViA INGEGNERIA
SERING INGEGNERIA
vdp
BRENG BRIDGE ENGINEERING

PROGETTO STRADALE
ASSE PRINCIPALE
SEZIONI TRASVERSALI
TAV 19

Dott. Ing. GIOVANNI PIAZZA – ORDINE INGEGNERI ROMA – n. A27296 – settore a-b-c

CODICE PROGETTO	NOME FILE	REVISIONE	SCALA:
PROGETTO / LIV. PROG. / ANNO: DPPA0083 D 19	PA83_P00PS00TRASZ19_37_A CODICE ELAB. P00PS00TRASZ19	A	1:200

REV.	DESCRIZIONE	DATA	REDATTO	VERIFICATO	APPROVATO
D		–	–	–	–
C		–	–	–	–
B		–	–	–	–
A	EMISSIONE	FEB 2020	M.TOSI	M.CAPASSO	G.PIAZZA