Sez. 264
Progr.: 5+260.00
Scala : 1:200
Q.Rif. : 30.00

Materiali – Progr.5+260.00		
Materiale	Area (m²)	Vol. (m³)
Rilevato	48.98	1294.85
Scavo	0.00	0.02
Scotico	4.84	103.98
Terreno Vegetale	5.05	116.07

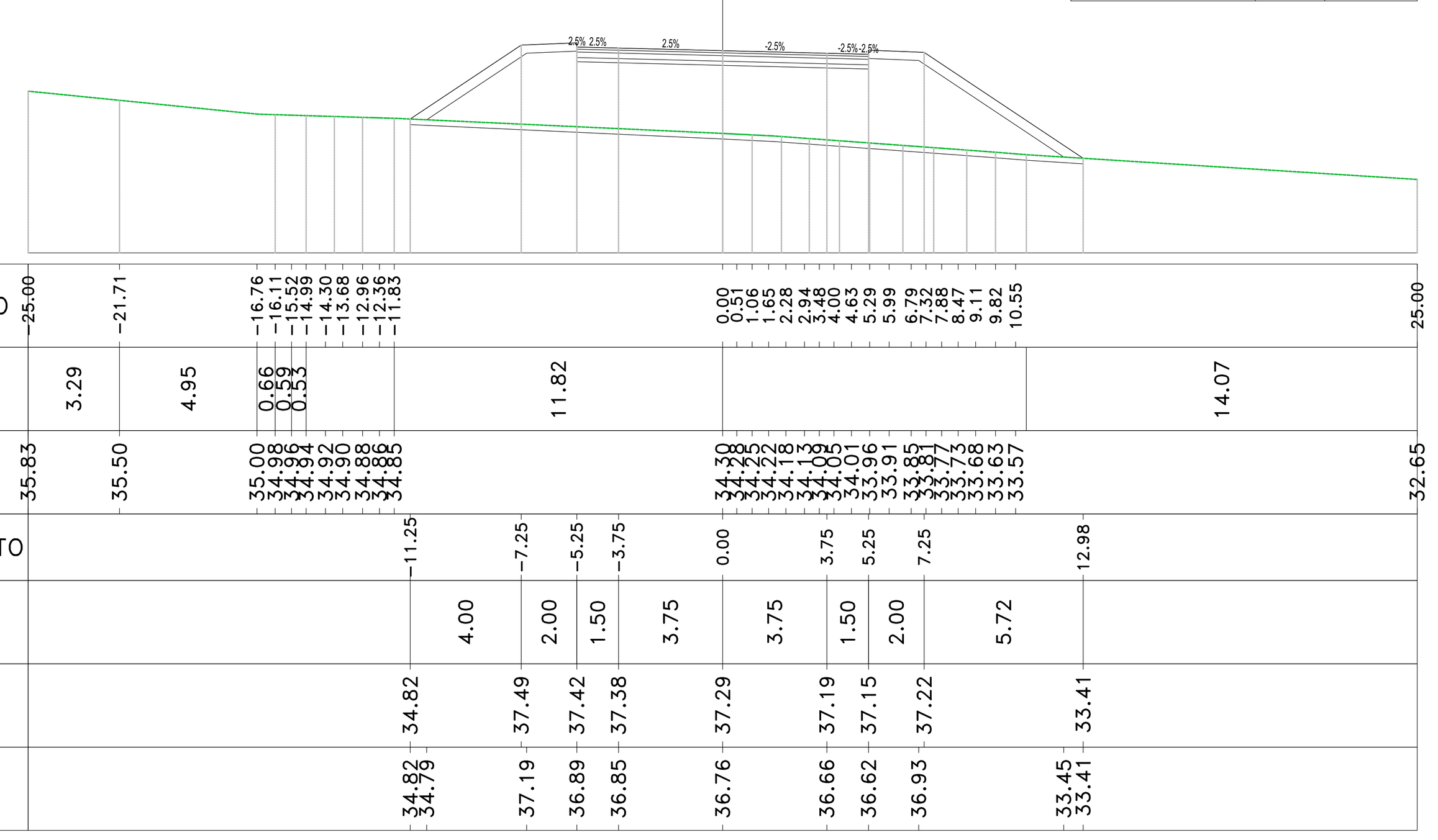

Sez. 265
Progr.: 5+280.00
Scala : 1:200
Q.Rif. : 30.00

Materiali – Progr.5+280.00		
Materiale	Area (m²)	Vol. (m³)
Rilevato	19.68	686.66
Scavo	0.00	0.00
Scotico	4.00	88.42
Terreno Vegetale	3.26	83.16

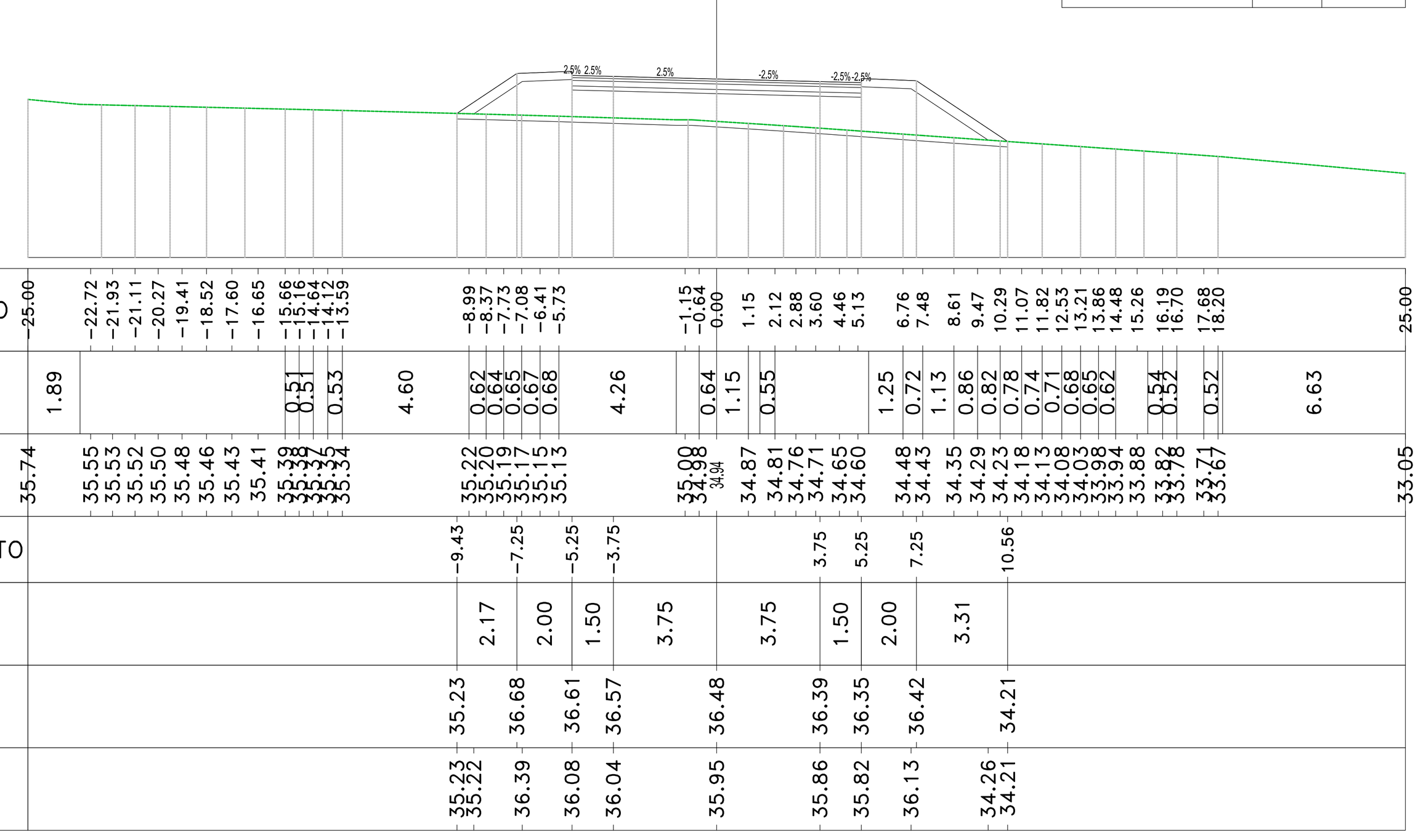

Sez. 266
Progr.: 5+300.00
Scala : 1:200
Q.Rif. : 30.00

Materiali – Progr.5+300.00		
Materiale	Area (m²)	Vol. (m³)
Rilevato	2.35	220.28
Scavo	0.05	0.48
Scotico	3.38	73.79
Terreno Vegetale	1.95	52.16

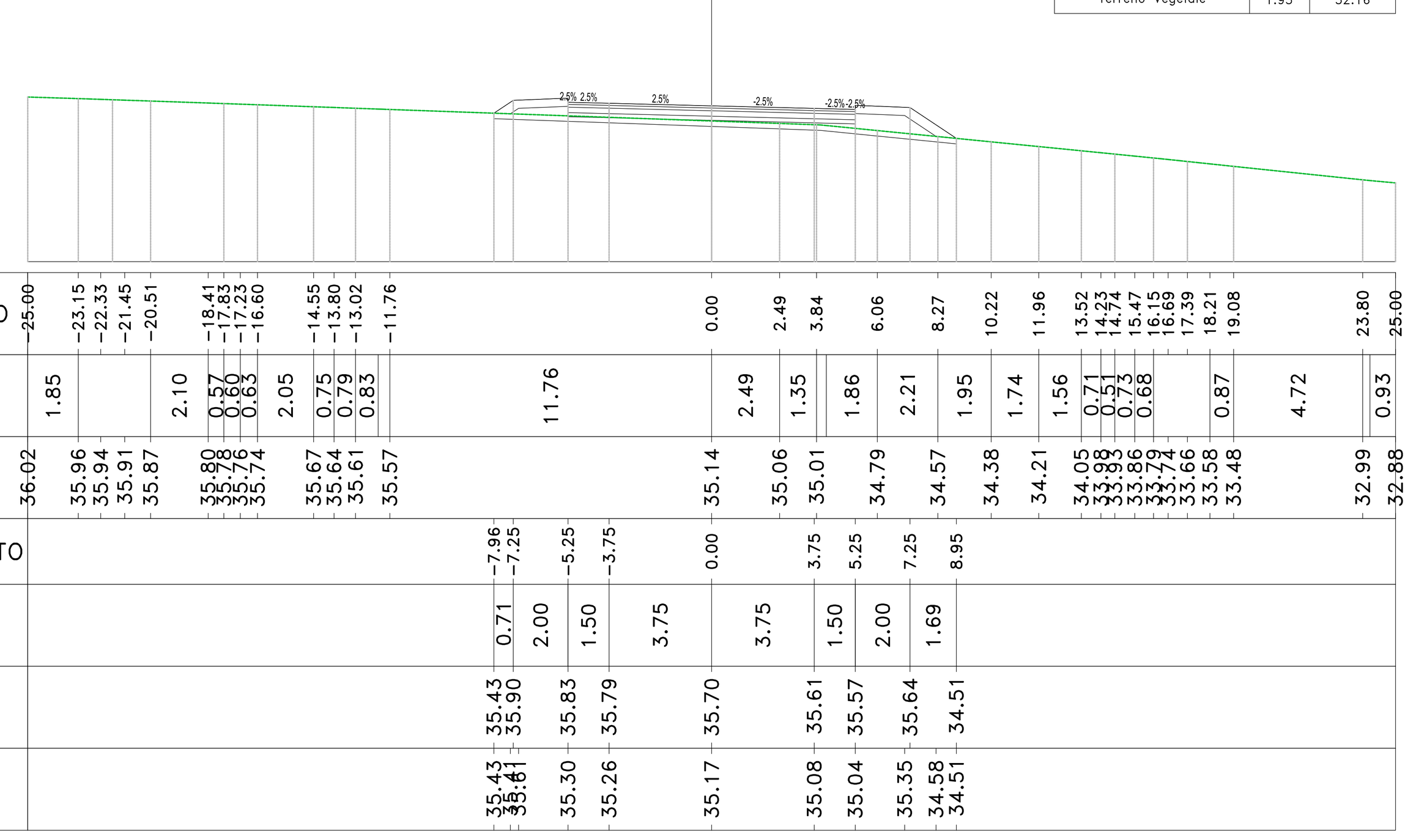

Sez. 267
Progr.: 5+320.00
Scala : 1:200
Q.Rif. : 30.00

Materiali – Progr.5+320.00		
Materiale	Area (m²)	Vol. (m³)
Rilevato	0.72	30.71
Scavo	6.03	60.80
Scotico	0.65	40.31
Terreno Vegetale	0.99	29.44

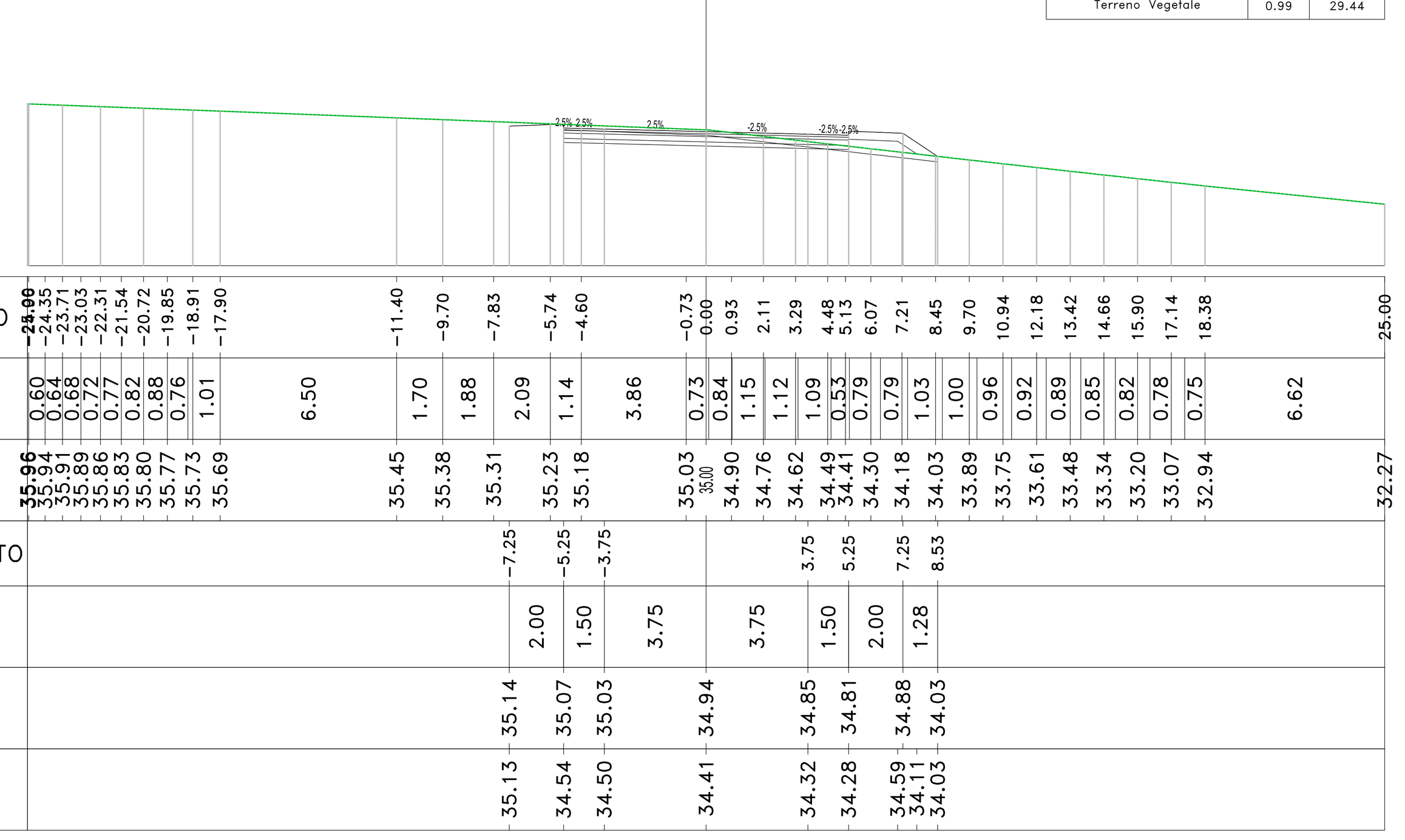

Sez. 268
Progr.: 5+340.00
Scala : 1:200
Q.Rif. : 30.00

Materiali – Progr.5+340.00		
Materiale	Area (m²)	Vol. (m³)
Rilevato	4.15	48.70
Scavo	2.51	85.44
Scotico	2.36	30.10
Terreno Vegetale	1.42	24.15

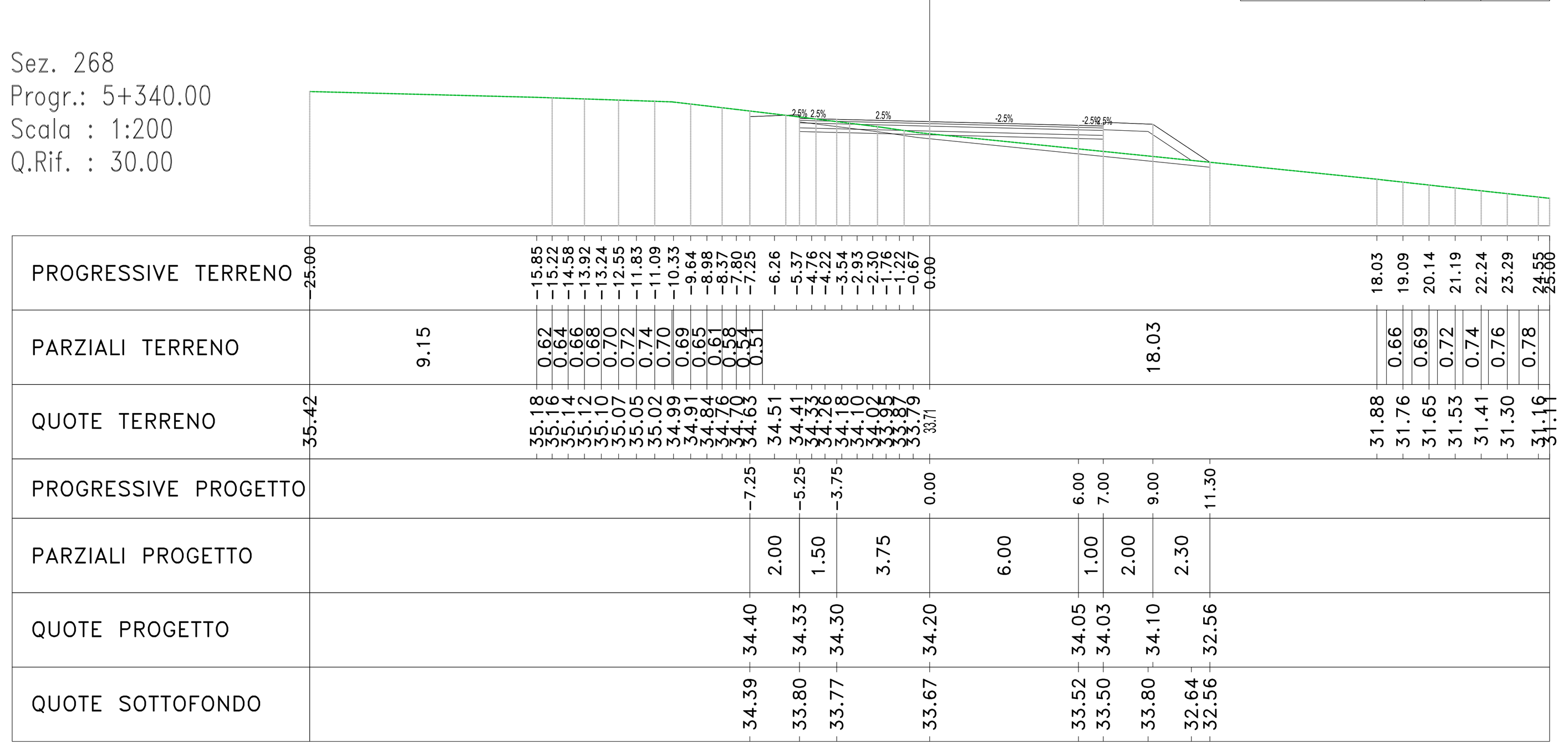

Sez. 269
Progr.: 5+360.00
Scala : 1:200
Q.Rif. : 30.00

Materiali – Progr.5+360.00		
Materiale	Area (m²)	Vol. (m³)
Rilevato	21.77	259.20
Scavo	0.00	25.12
Scotico	4.58	69.41
Terreno Vegetale	3.02	44.49

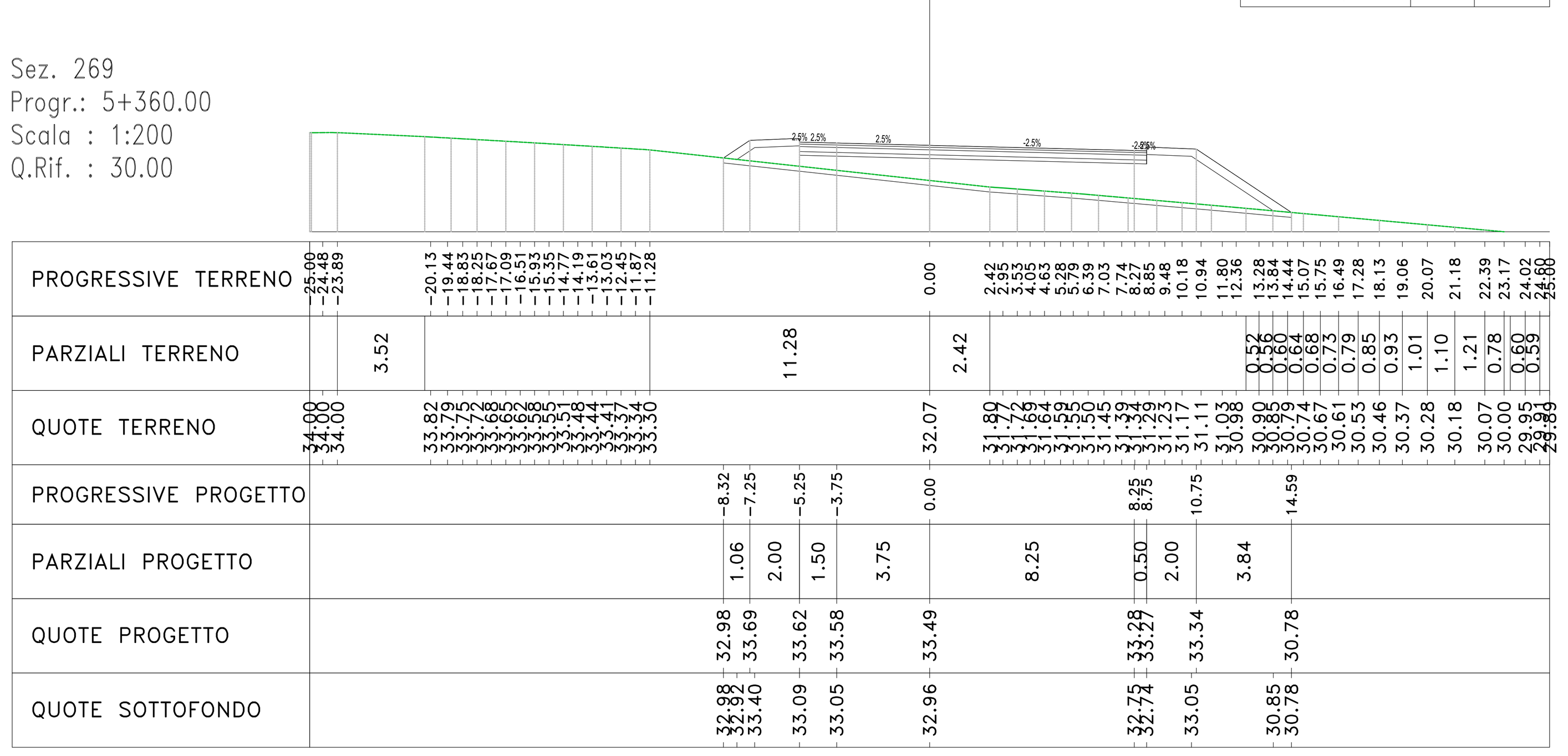

Sez. 270
Progr.: 5+380.00
Scala : 1:200
Q.Rif. : 20.00

Materiali – Progr.5+380.00		
Materiale	Area (m²)	Vol. (m³)
Rilevato	42.66	644.34
Scavo	0.00	0.00
Scotico	4.98	95.65
Terreno Vegetale	4.24	72.68

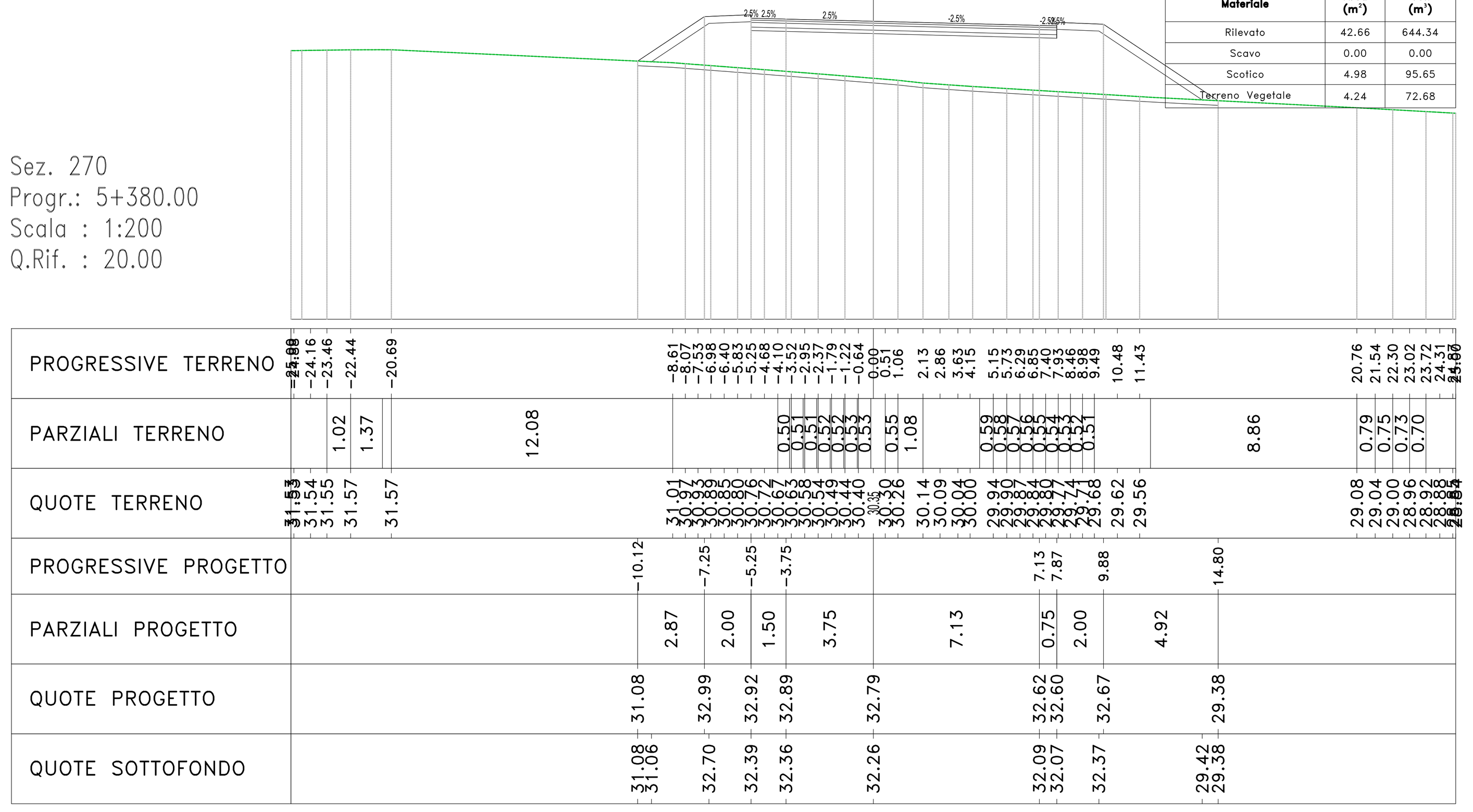

Sez. 271
Progr.: 5+400.00
Scala : 1:200
Q.Rif. : 20.00

Materiali – Progr.5+400.00		
Materiale	Area (m²)	Vol. (m³)
Rilevato	56.20	988.65
Scavo	0.00	0.00
Scotico	5.03	100.15
Terreno Vegetale	5.45	96.89

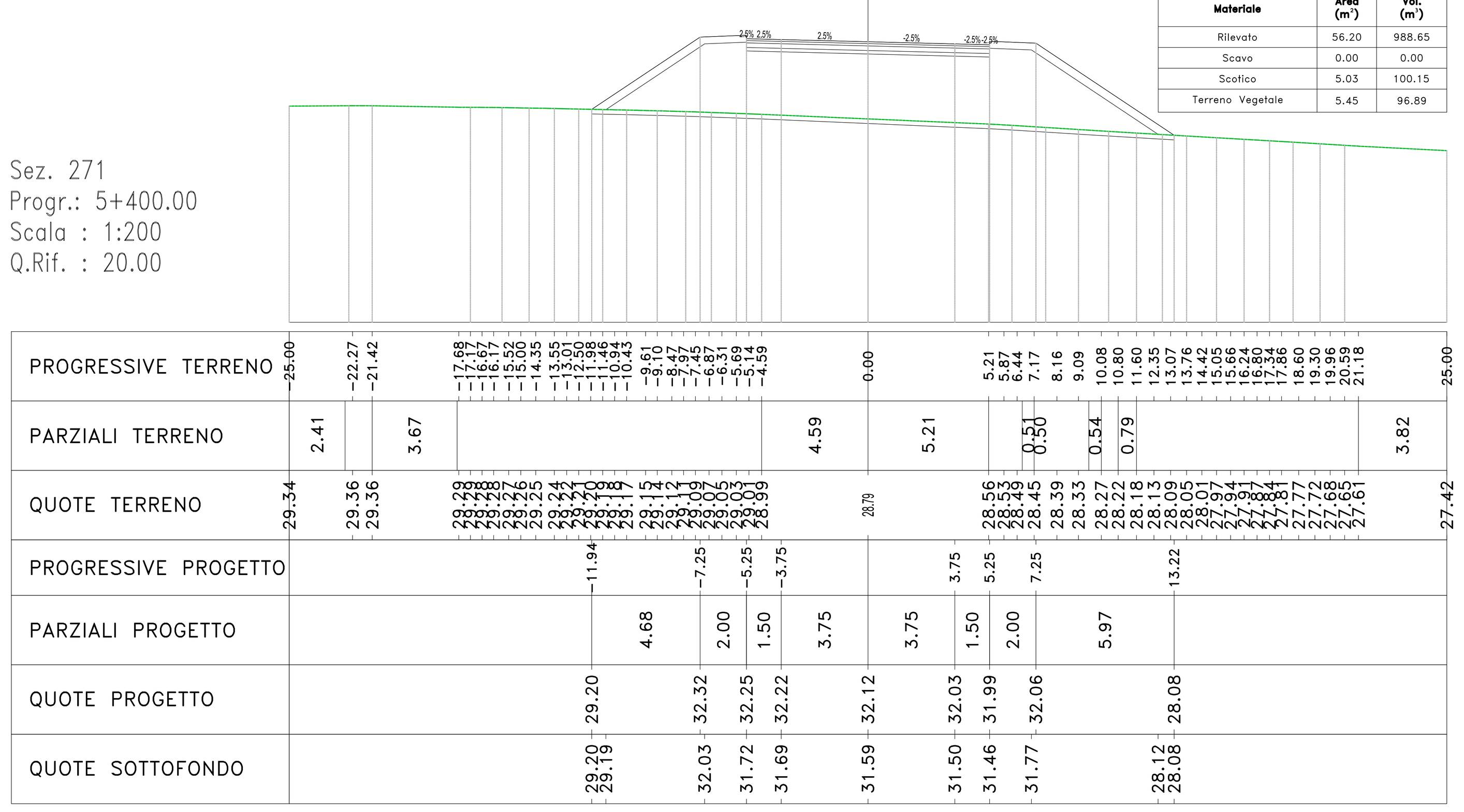

Sez. 272
Progr.: 5+420.00
Scala : 1:200
Q.Rif. : 20.00

Materiali – Progr.5+420.00		
Materiale	Area (m²)	Vol. (m³)
Rilevato	99.05	1552.53
Scavo	0.00	0.00
Scotico	6.30	113.26
Terreno Vegetale	7.01	124.52

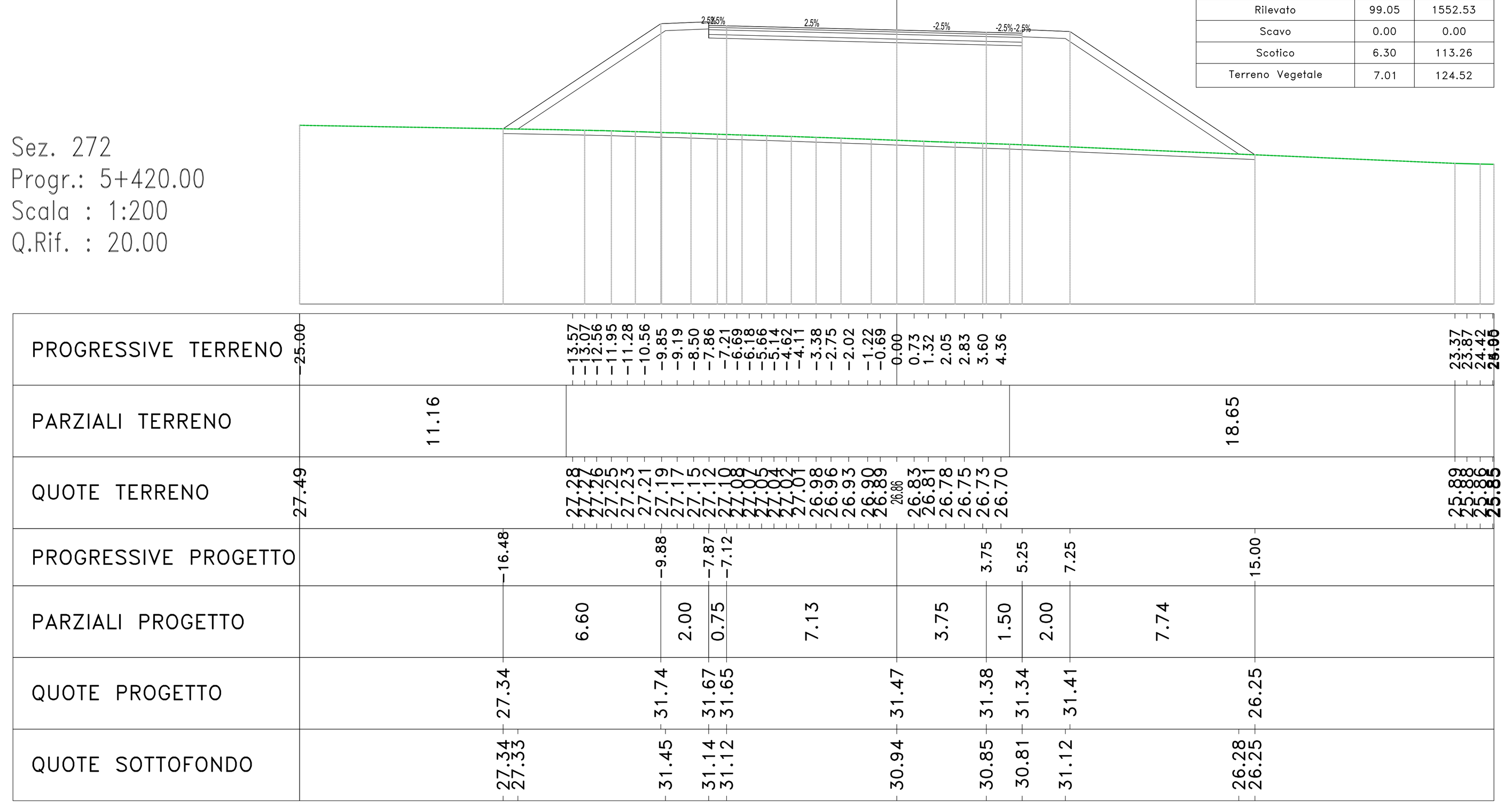

Sez. 273
Progr.: 5+440.00
Scala : 1:200
Q.Rif. : 20.00

Materiali – Progr.5+440.00		
Materiale	Area (m²)	Vol. (m³)
Rilevato	142.91	2419.57
Scavo	0.00	0.00
Scotico	7.16	134.56
Terreno Vegetale	8.47	154.78

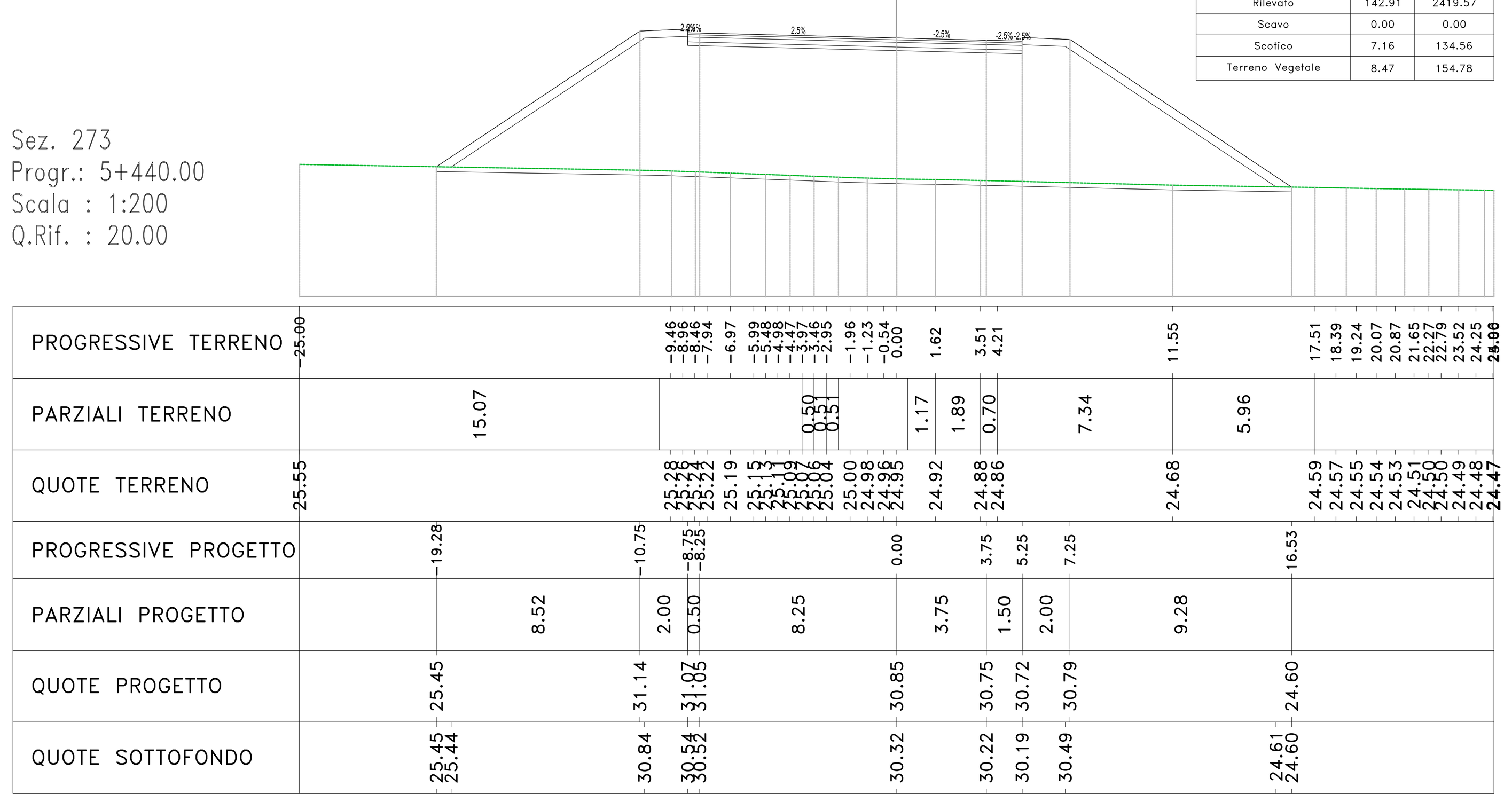

Sez. 274
Progr.: 5+460.00
Scala : 1:200
Q.Rif. : 20.00

Materiali – Progr.5+460.00		
Materiale	Area (m²)	Vol. (m³)
Rilevato	152.46	2953.73
Scavo	0.00	0.00
Scotico	6.67	138.28
Terreno Vegetale	8.01	164.76

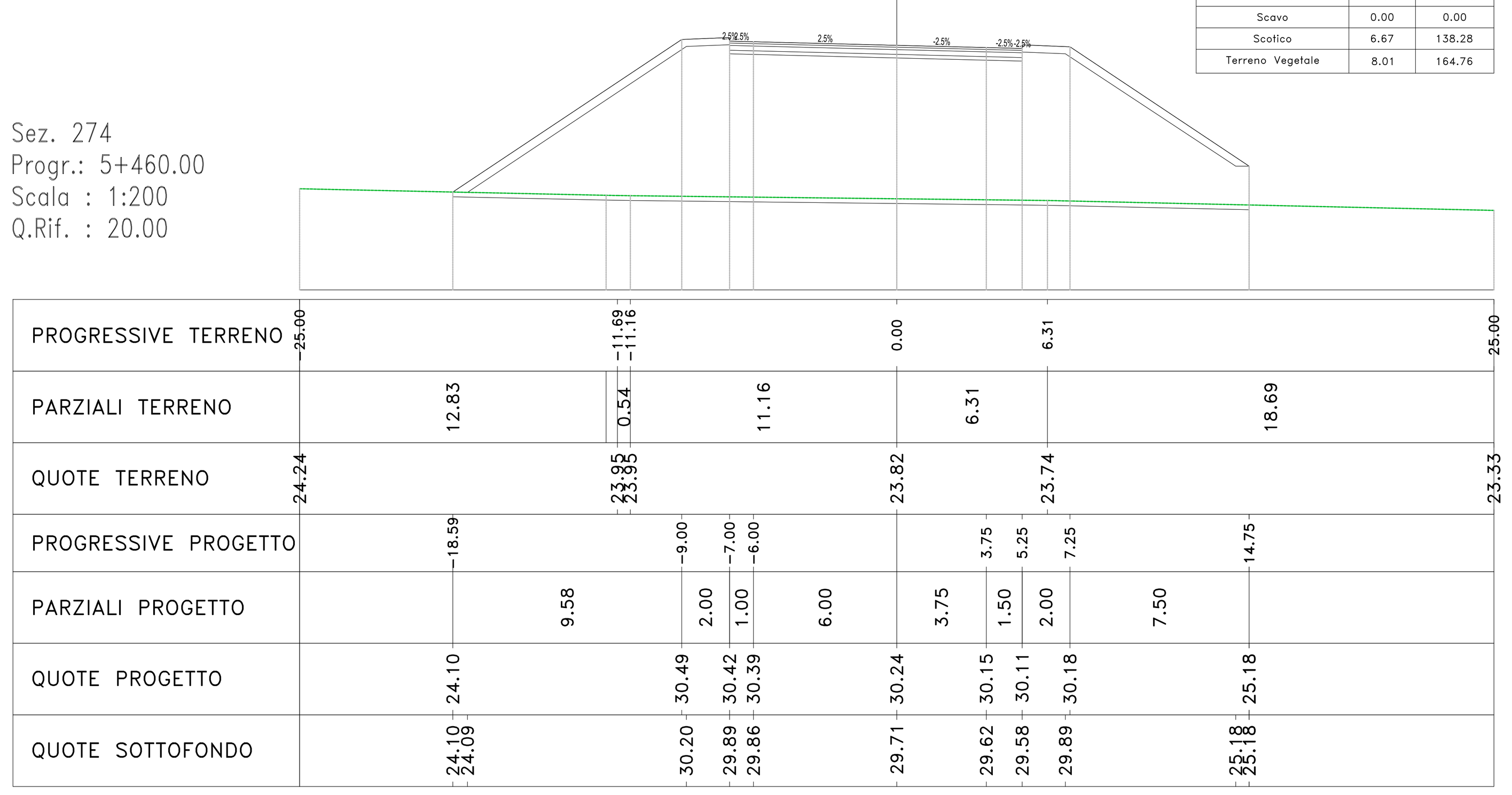

Sez. 275
Progr.: 5+480.00
Scala : 1:200
Q.Rif. : 20.00

Materiali – Progr.5+480.00		
Materiale	Area (m²)	Vol. (m³)
Rilevato	155.57	3080.35
Scavo	0.00	0.00
Scotico	5.90	125.68
Terreno Vegetale	6.95	149.58

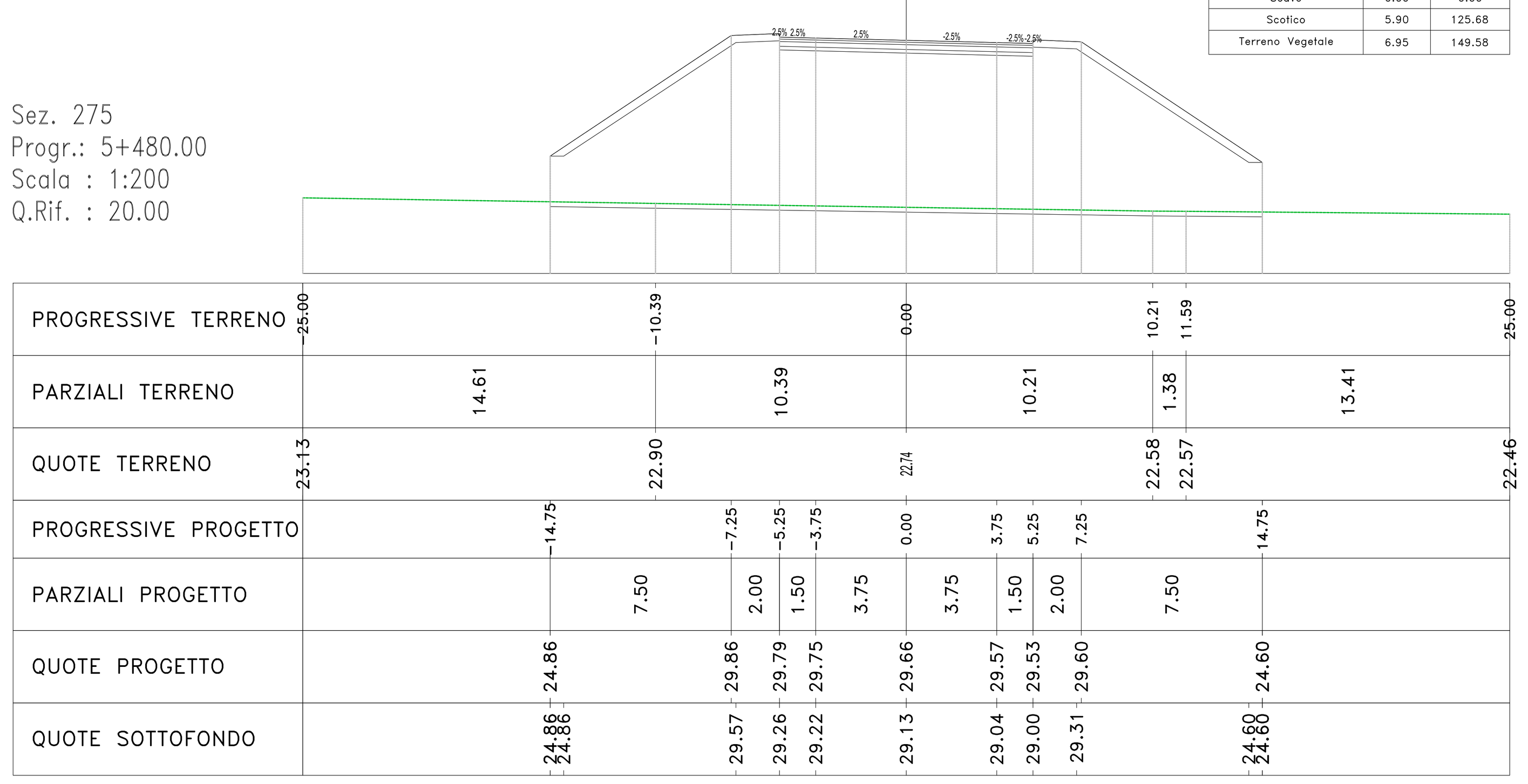

anas GRUPPO FS ITALIANE — Direzione Progettazione e Realizzazione Lavori

S.S. n.626 della "Valle del Salso"

Lotti 7° e 8° e completamento della Tangenziale di Gela

Itinerario Gela – Agrigento – Castelvetrano

PROGETTO DEFINITIVO — COD. PA83

PROGETTAZIONE: ANAS - DIREZIONE PROGETTAZIONE E REALIZZAZIONE LAVORI

PROGETTISTA:
Responsabile Integrazioni specialistiche Dott. Ing. Giovanni Piazza
Responsabile Tracciato stradale Dott. Ing. Massimo Capasso
Responsabile Strutture Dott. Ing. Giovanni Piazza
Responsabile Idraulica, Geotecnica e Impianti Dott. Ing. Sergio Di Maio
Responsabile Ambiente e SIA Dott. Ing. Francesco Ventura

GEOLOGO:
Geol. Enrico Curcuruto

COORDINATORE SICUREZZA IN FASE DI PROGETTAZIONE:
Dott. ing. Sergio Di Maio

VISTO: IL RESPONSABILE DEL PROCEDIMENTO
Dott. Ing. Maria Coppola

GRUPPO DI PROGETTAZIONE: LOTTI SpA ingegneria; VIA INGEGNERIA; SERING INGEGNERIA; vdp; BRENG BRIDGE ENGINEERING

PROGETTO STRADALE
ASSE PRINCIPALE
SEZIONI TRASVERSALI
TAV 20

Dott. Ing. GIOVANNI PIAZZA — ORDINE INGEGNERI ROMA n. A27296

CODICE PROGETTO	NOME FILE	REVISIONE	SCALA:
PROGETTO DPPA0083 LIV. PROG. D ANNO 19	PA83_P00PS00TRASZ19_37_A — CODICE ELAB. P00PS00TRASZ20	A	1:200

REV.	DESCRIZIONE	DATA	REDATTO	VERIFICATO	APPROVATO
D		-	-	-	-
C		-	-	-	-
B		-	-	-	-
A	EMISSIONE	FEB 2020	M.TOSI	M.CAPASSO	G.PIAZZA