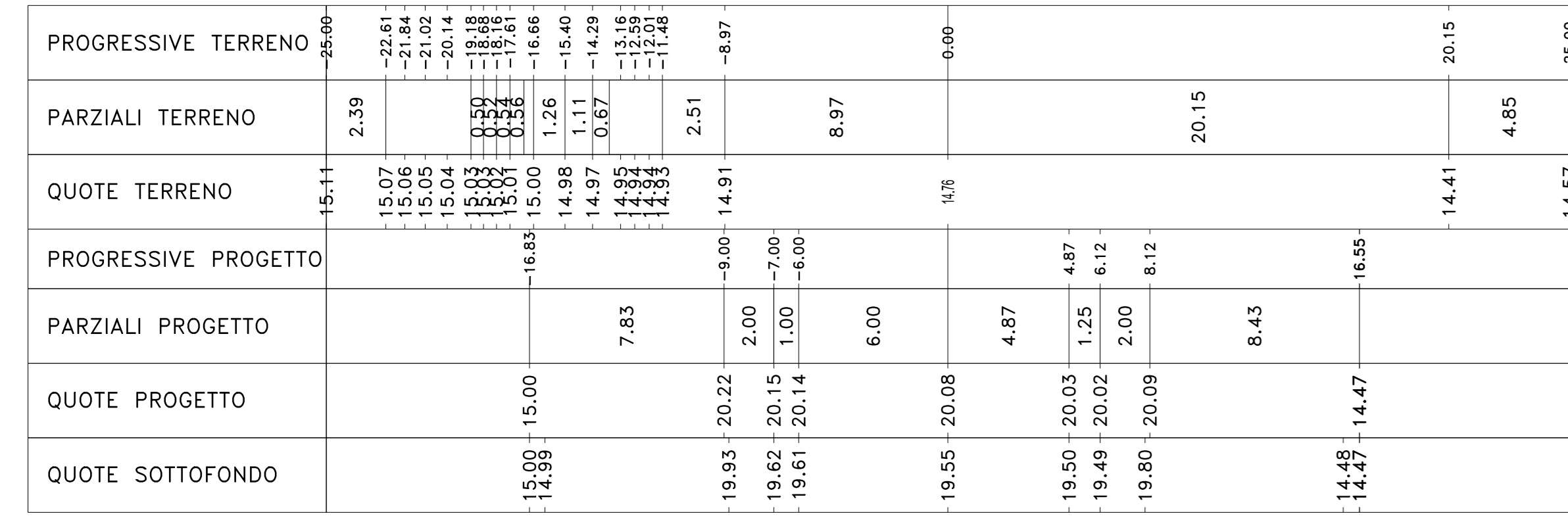
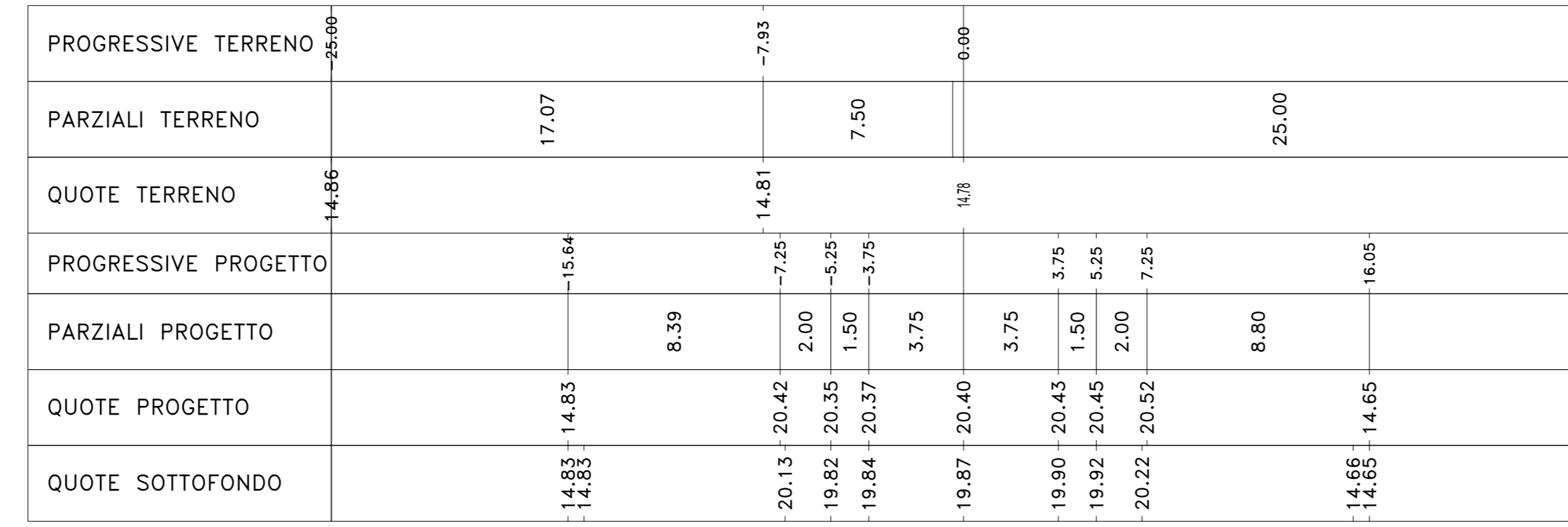


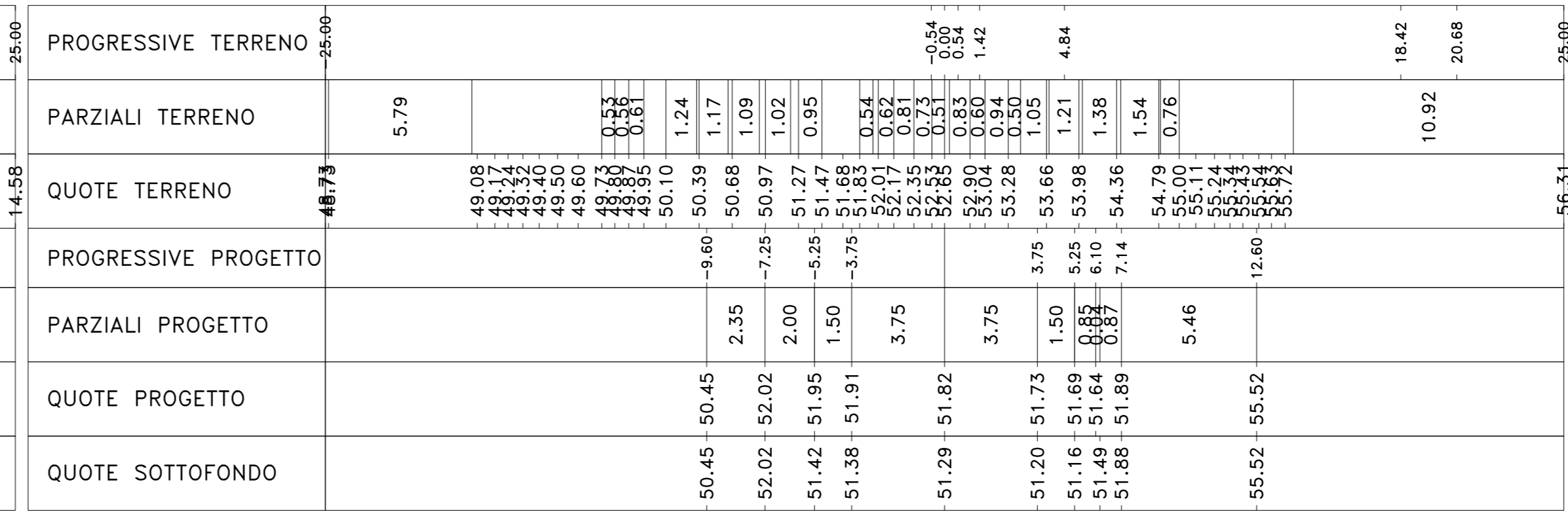
Sez. 324  
 Progr.: 6+460.00  
 Scala : 1:200  
 Q.Rif. : 10.00



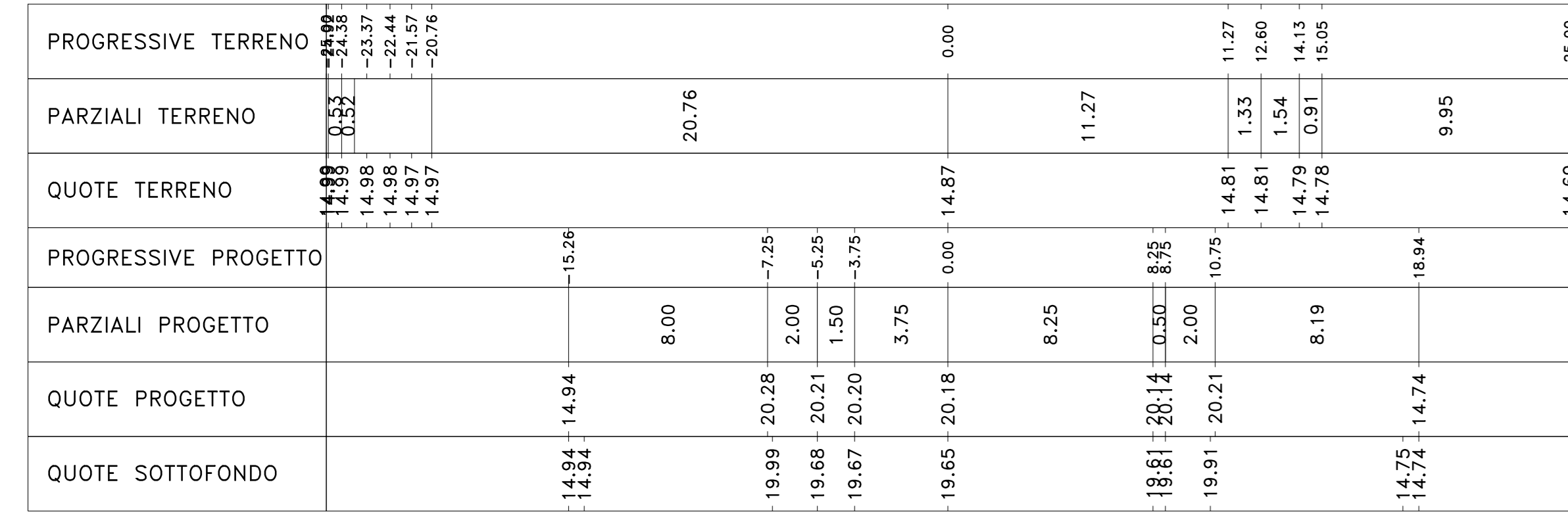
Sez. 328  
 Progr.: 6+540.00  
 Scala : 1:200  
 Q.Rif. : 10.00



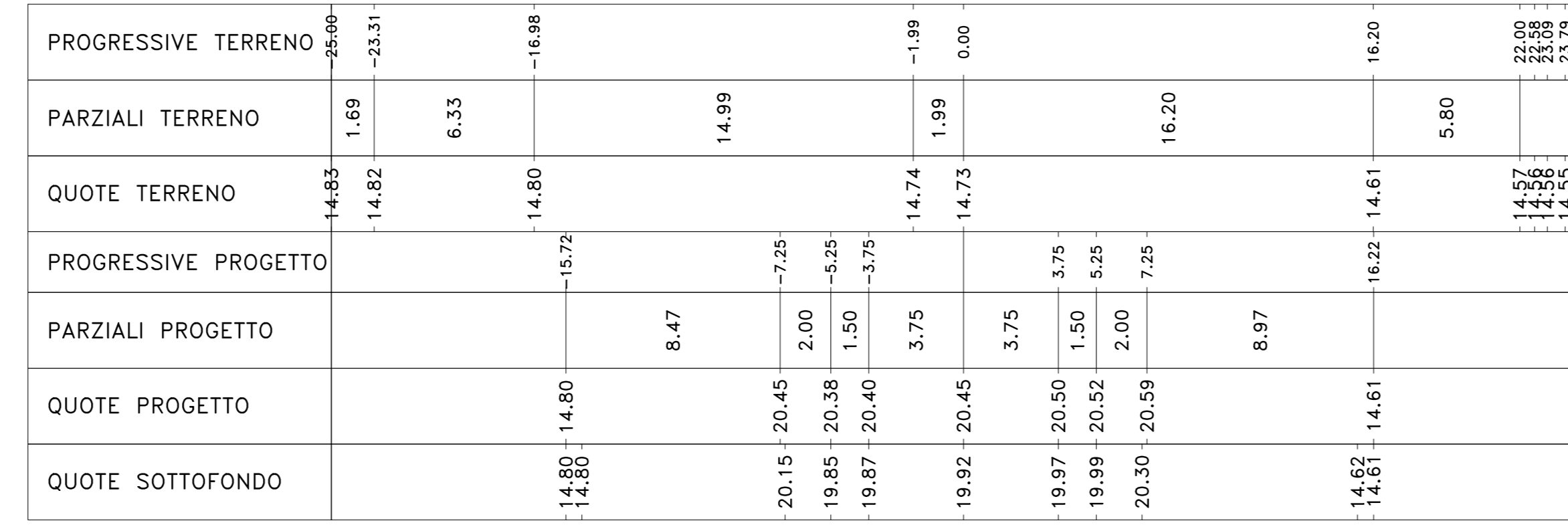
Sez. VI05\_SPA  
 Progr.: 6+585.00  
 Scala : 1:200  
 Q.Rif. : 10.00



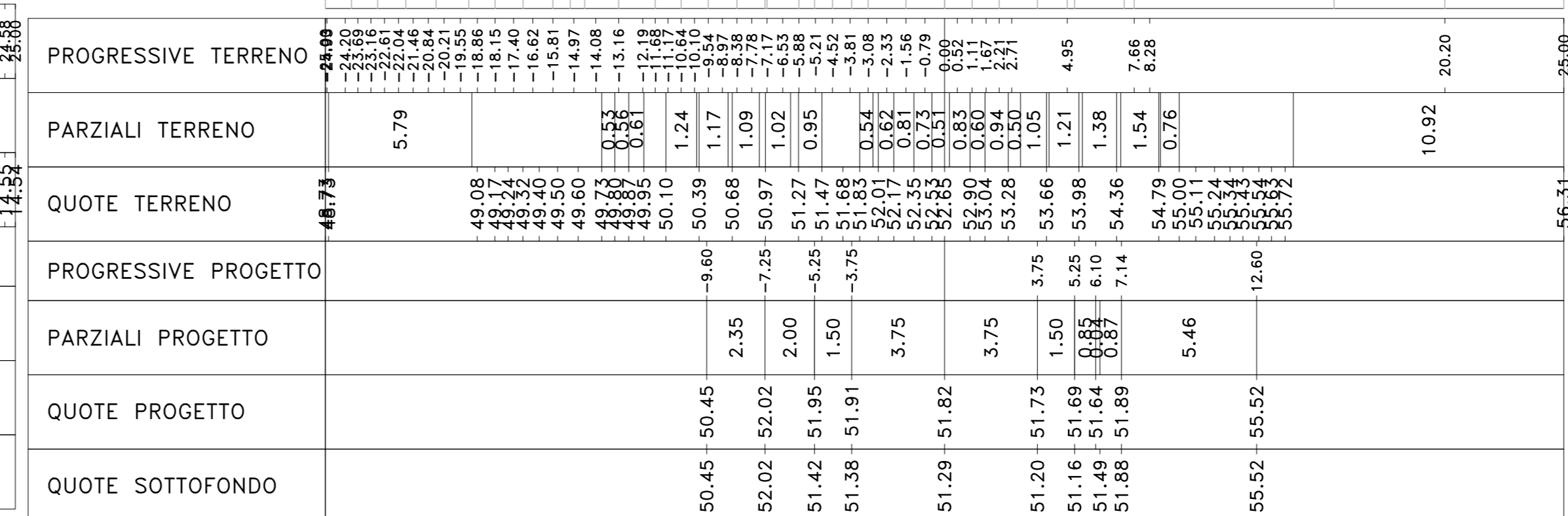
Sez. 325  
 Progr.: 6+480.00  
 Scala : 1:200  
 Q.Rif. : 10.00



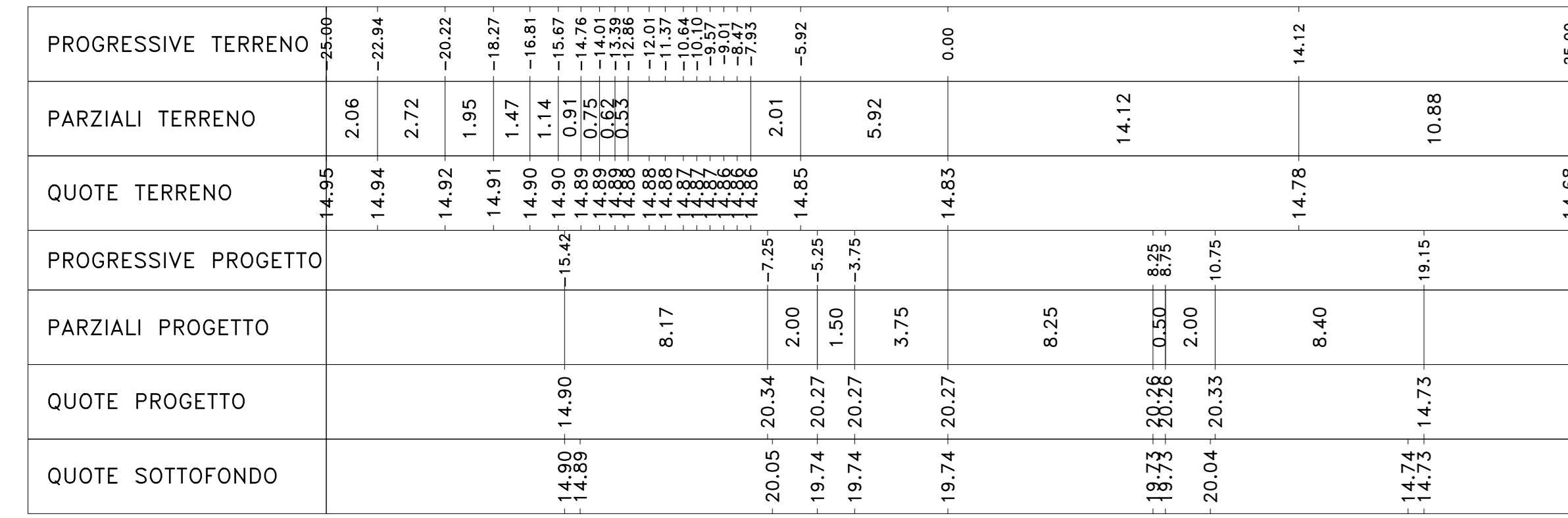
Sez. 329  
 Progr.: 6+560.00  
 Scala : 1:200  
 Q.Rif. : 10.00



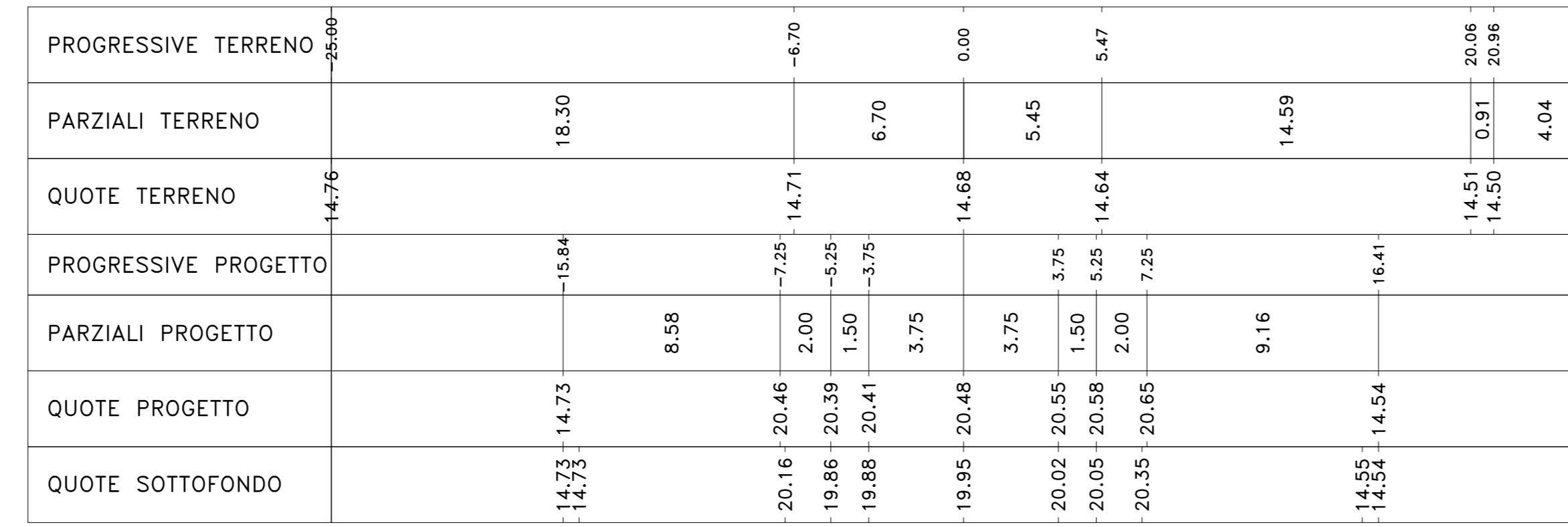
Sez. VI05\_SPB  
 Progr.: 6+815.00  
 Scala : 1:200  
 Q.Rif. : 10.00



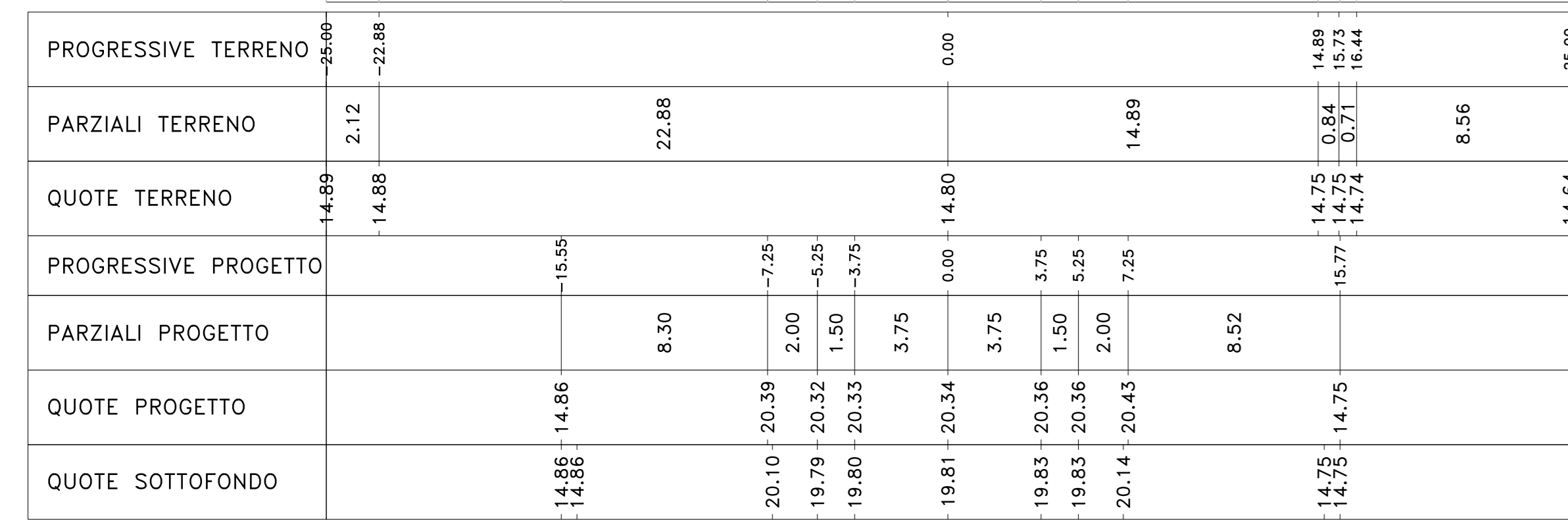
Sez. 326  
 Progr.: 6+500.00  
 Scala : 1:200  
 Q.Rif. : 10.00



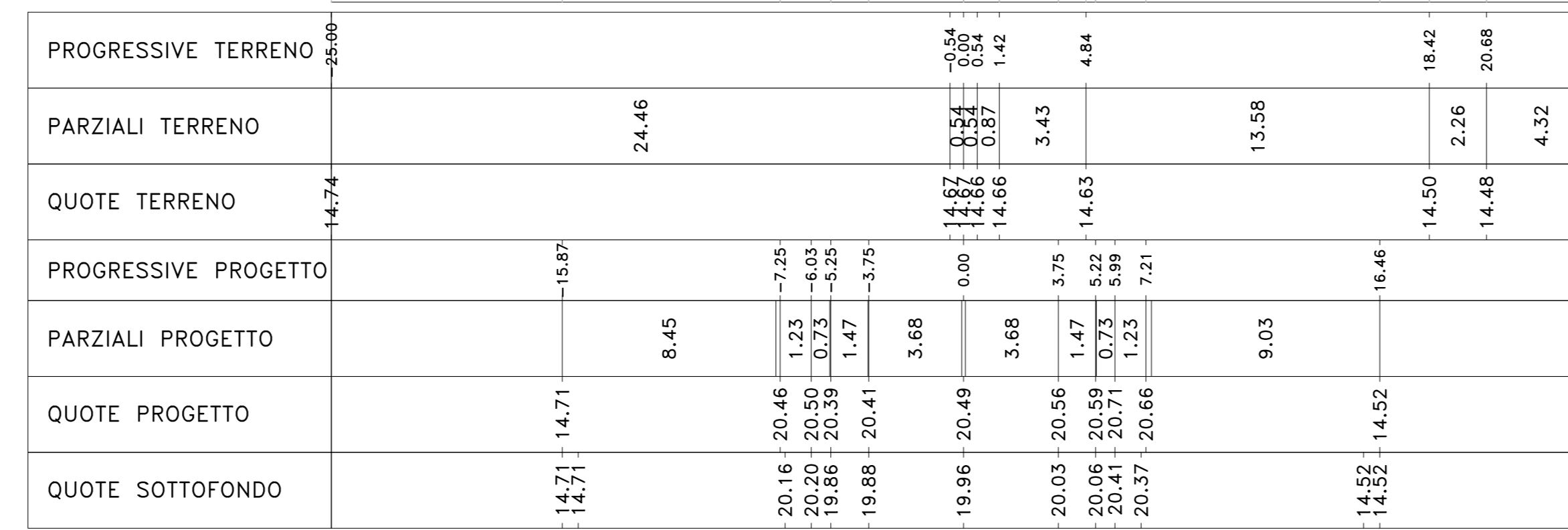
Sez. 330  
 Progr.: 6+580.00  
 Scala : 1:200  
 Q.Rif. : 10.00



Sez. 327  
 Progr.: 6+520.00  
 Scala : 1:200  
 Q.Rif. : 10.00



Sez. VI05\_SPA  
 Progr.: 6+585.00  
 Scala : 1:200  
 Q.Rif. : 10.00



**Direzione Progettazione e Realizzazione Lavori**

S.S. n.626 della "Valle del Salso"  
 Lotti 7' e 8' e completamento della Tangenziale di Gela  
 Itinerario Gela - Agrigento - Castelvetroano

**PROGETTO DEFINITIVO**

cod. PA83

**PROGETTAZIONE: ANAS - DIREZIONE PROGETTAZIONE E REALIZZAZIONE LAVORI**

**PROGETTISTA:**  
Responsabile: Ingegnere specialista Dott. Ing. Giovanni Pizzaro  
 Responsabile Progetto: Dott. Ing. Massimo Capasso  
 Responsabile Strada: Dott. Ing. Roberto Ricciardi  
 Responsabile Strada: Dott. Ing. Sergio Di Majo  
 Responsabile Ambiente e SOA: Dott. Ing. Francesco Ventura

**GRUPPO DI PROGETTAZIONE**

**REDAZIONE:**  
Dott. Paolo Curatolo  
 Dott. Ing. Sergio Di Majo

**VISTO: IL RESPONSABILE DEL PROCEDIMENTO**  
Dott. Ing. Maria Caputo

**PROGETTO STRADALE**  
**ASSE PRINCIPALE**  
**SEZIONI TRASVERSALI**  
**TAV 25**

CODICE PROGETTO	PROGETTO	PROG. ANNO	NOME FILE	REVISIONE	SCALA:
DPPA0083	D	19	PA83_POOPS00TRASZ19_37_A	A	1:200

CODICE ELAB.	REV.	DESCRIZIONE	DATA	REDATTO	VERIFICATO	APPROVATO
POOPS00						