
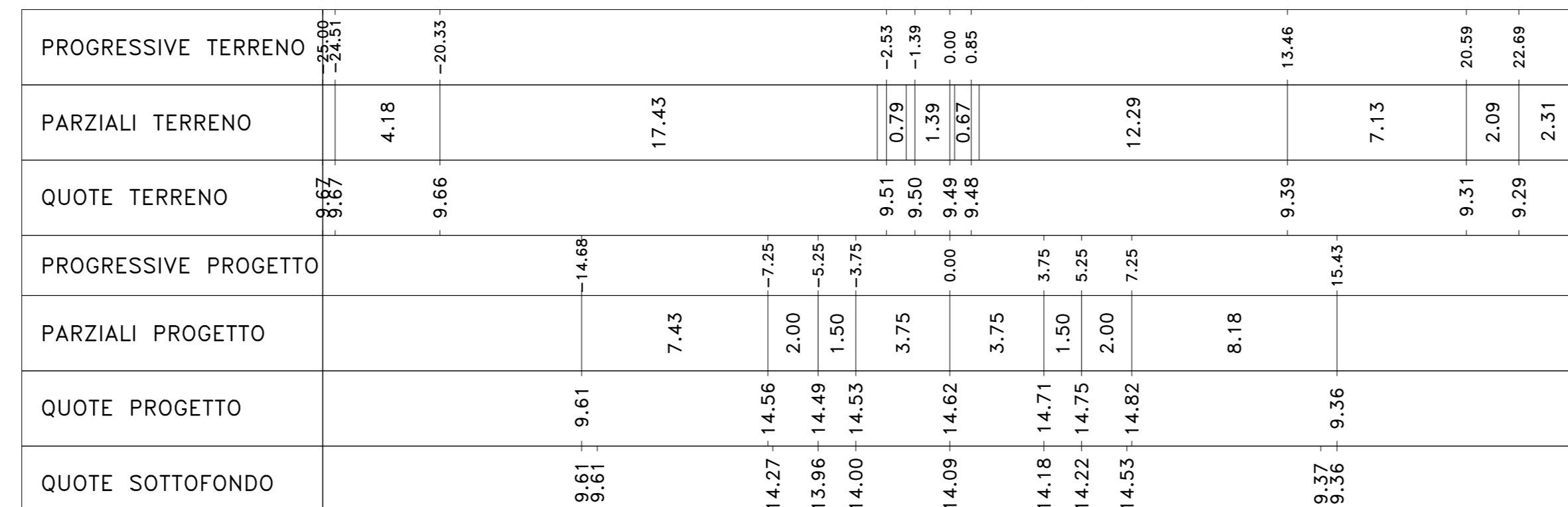


Sez. 390  
 Progr.: 7+780.00  
 Scala : 1:200  
 Q.Rif. : 10.00



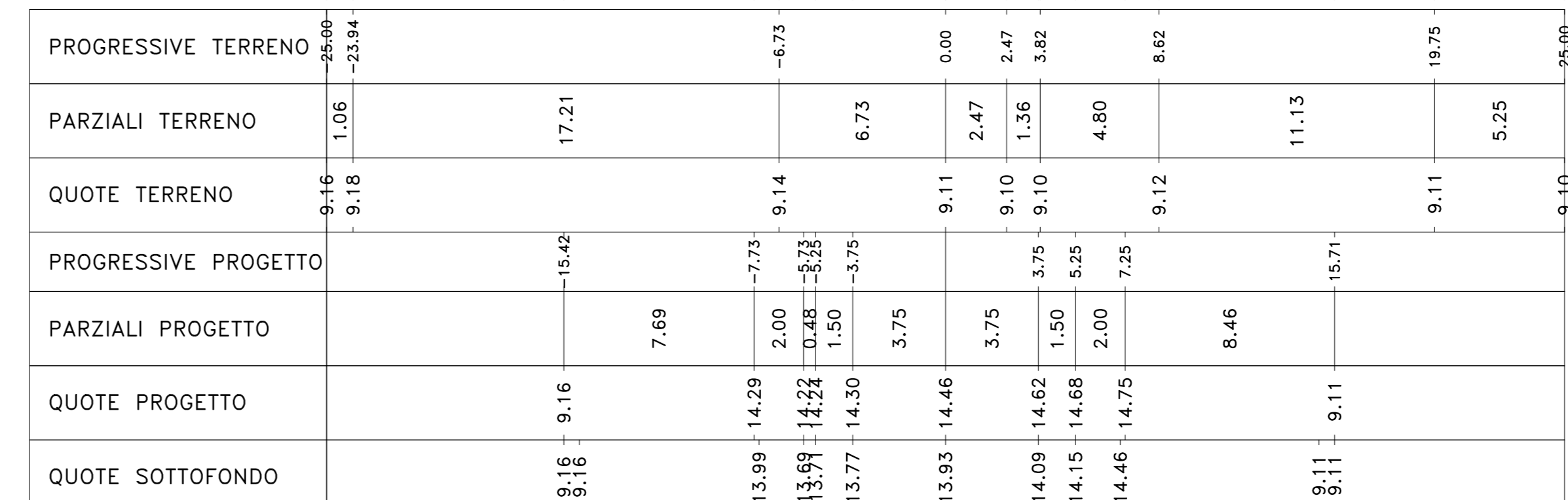
Materiali	Area (m <sup>2</sup> )	Vol. (m <sup>3</sup> )
Ritrovato	108.34	2183.32
Scavo	0.00	0.00
Scalfice	6.14	123.12
Terrano Vegetale	7.87	157.41

Sez. 394  
 Progr.: 7+860.00  
 Scala : 1:200  
 Q.Rif. : 5.00



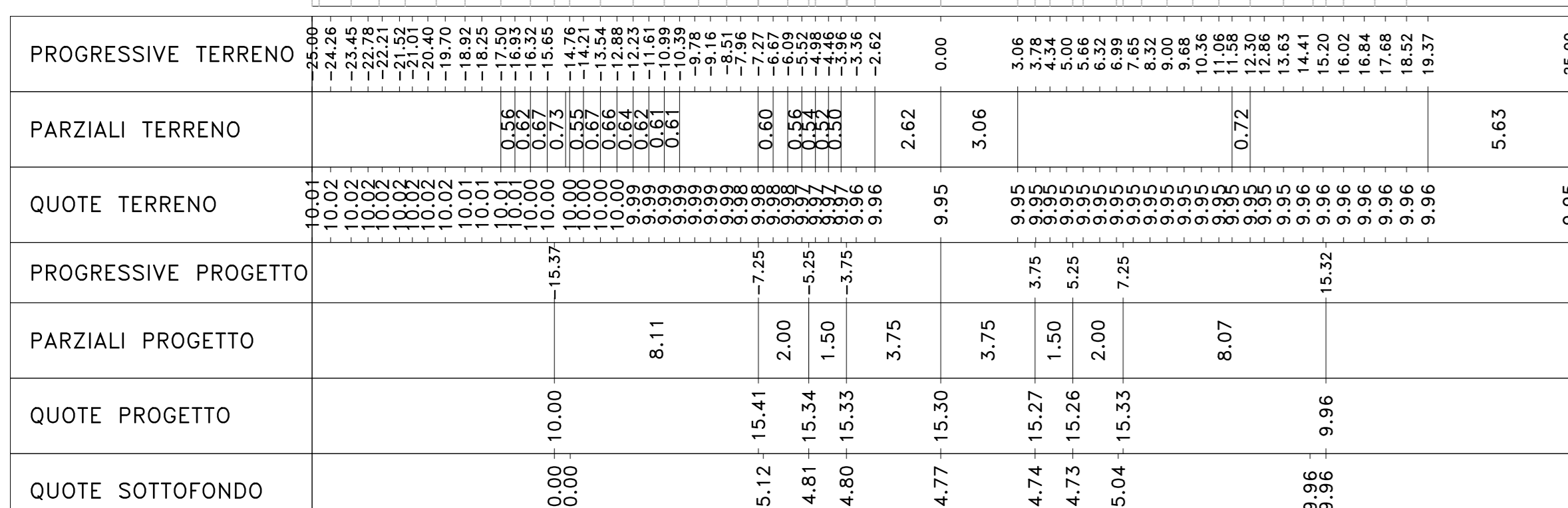
Materiali	Area (m <sup>2</sup> )	Vol. (m <sup>3</sup> )
Ritrovato	102.39	2047.42
Scavo	0.00	0.00
Scalfice	6.04	120.80
Terrano Vegetale	7.50	151.20

Sez. 398  
 Progr.: 7+940.00  
 Scala : 1:200  
 Q.Rif. : 5.00



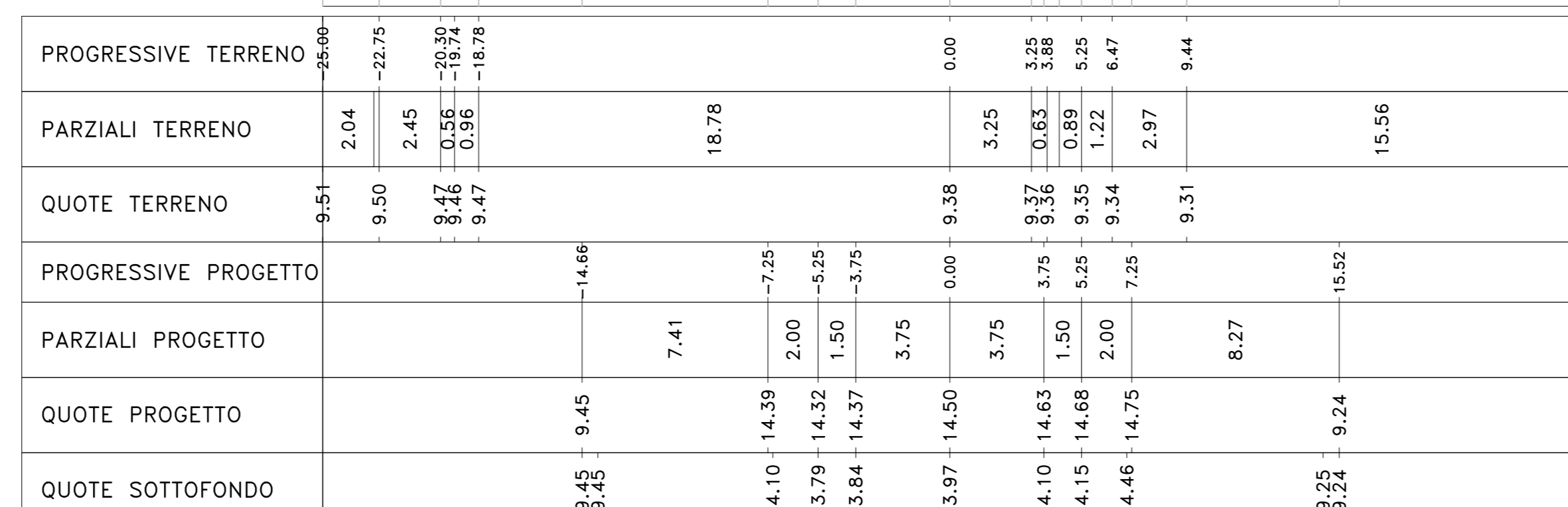
Materiali	Area (m <sup>2</sup> )	Vol. (m <sup>3</sup> )
Ritrovato	113.72	2274.42
Scavo	0.00	0.00
Scalfice	6.23	124.24
Terrano Vegetale	7.77	155.24

Sez. 391  
 Progr.: 7+800.00  
 Scala : 1:200  
 Q.Rif. : 5.00



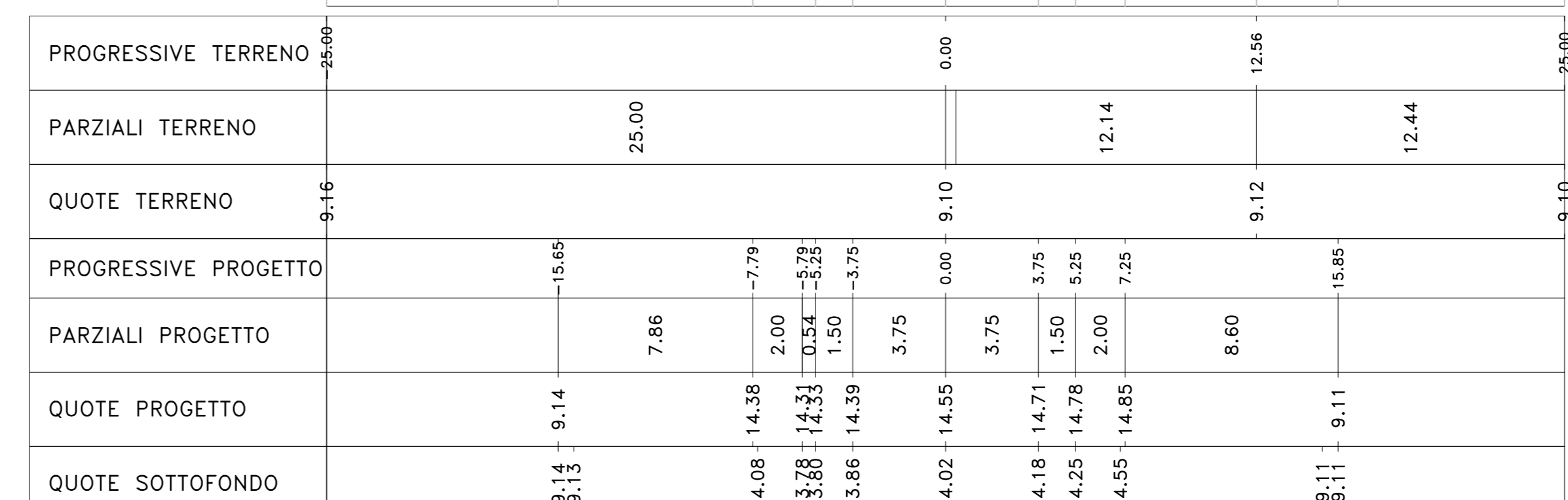
Materiali	Area (m <sup>2</sup> )	Vol. (m <sup>3</sup> )
Ritrovato	108.38	2177.20
Scavo	0.00	0.00
Scalfice	6.09	121.80
Terrano Vegetale	7.69	153.74

Sez. 395  
 Progr.: 7+880.00  
 Scala : 1:200  
 Q.Rif. : 5.00



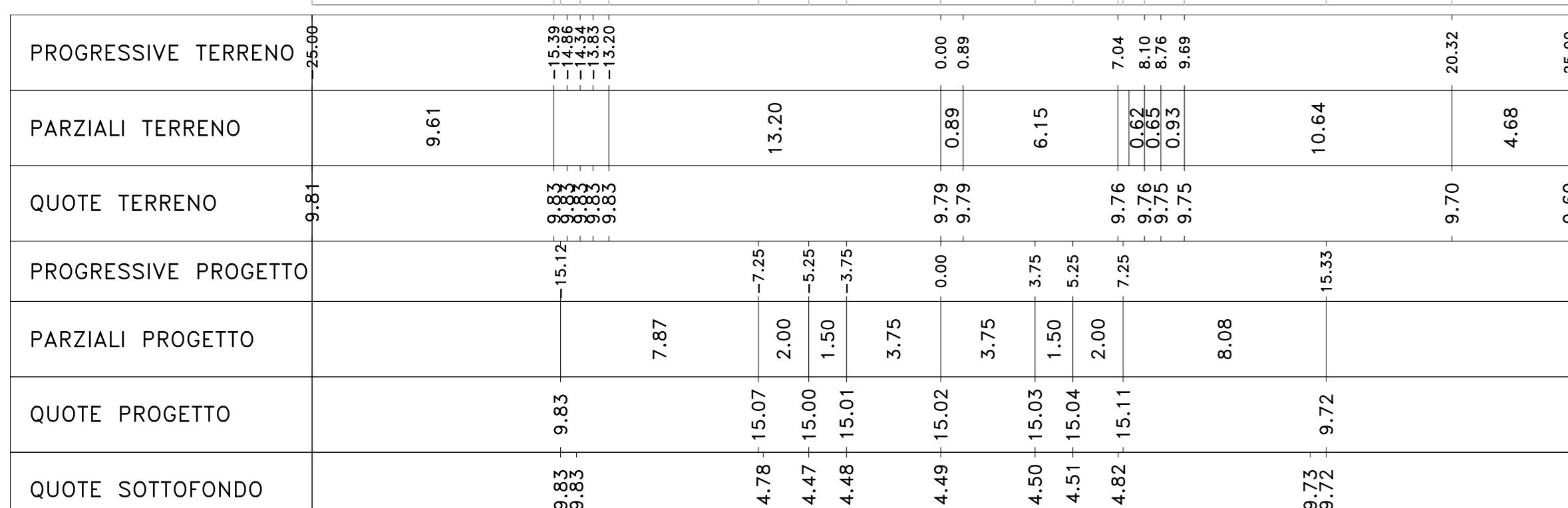
Materiali	Area (m <sup>2</sup> )	Vol. (m <sup>3</sup> )
Ritrovato	108.43	2179.31
Scavo	0.00	0.00
Scalfice	6.16	123.16
Terrano Vegetale	7.74	154.82

Sez. 399  
 Progr.: 7+960.00  
 Scala : 1:200  
 Q.Rif. : 5.00



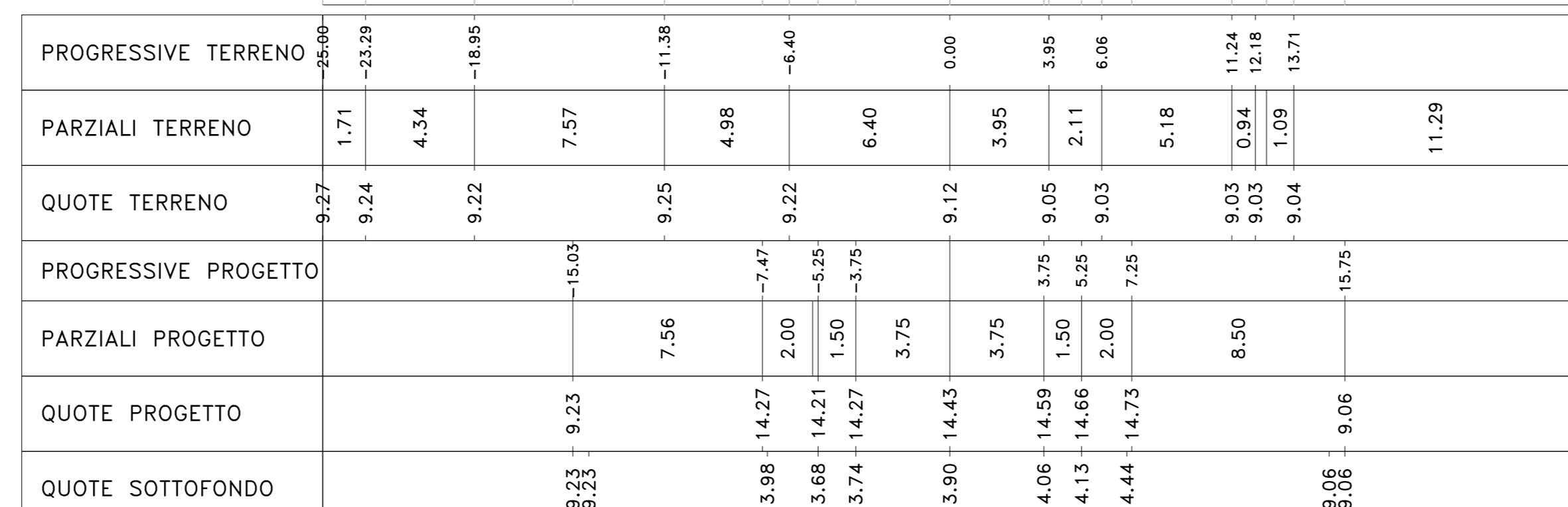
Materiali	Area (m <sup>2</sup> )	Vol. (m <sup>3</sup> )
Ritrovato	118.41	2361.77
Scavo	0.00	0.00
Scalfice	6.40	127.96
Terrano Vegetale	8.12	162.51

Sez. 392  
 Progr.: 7+820.00  
 Scala : 1:200  
 Q.Rif. : 5.00



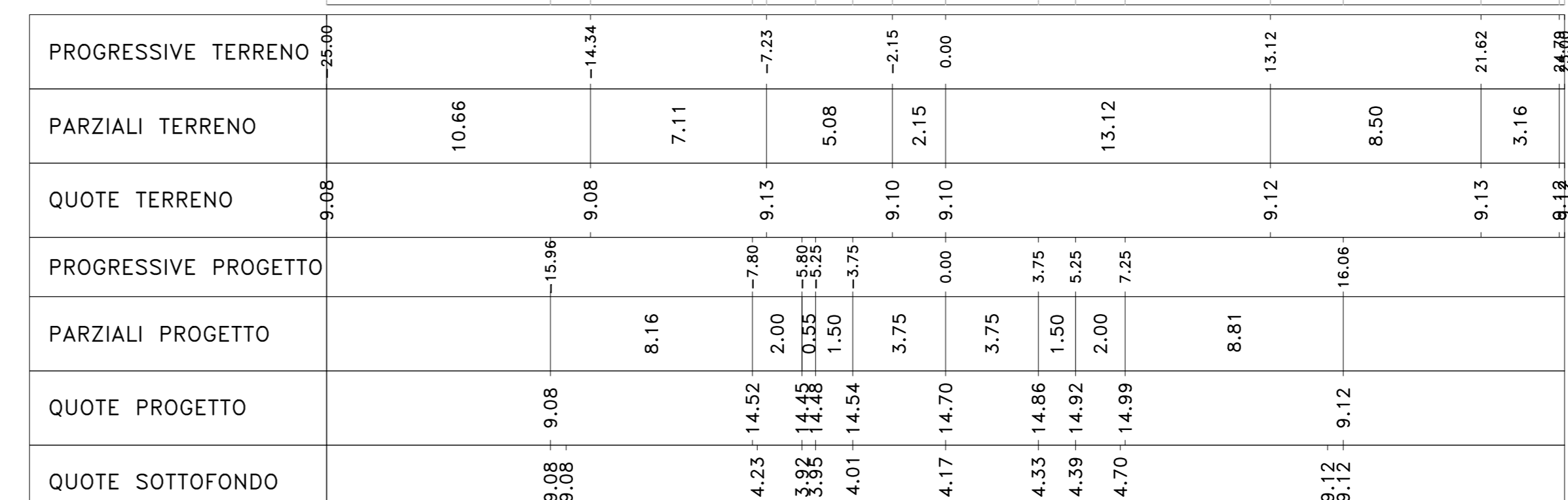
Materiali	Area (m <sup>2</sup> )	Vol. (m <sup>3</sup> )
Ritrovato	104.22	2084.36
Scavo	0.00	0.00
Scalfice	6.08	121.60
Terrano Vegetale	7.83	153.14

Sez. 396  
 Progr.: 7+900.00  
 Scala : 1:200  
 Q.Rif. : 5.00



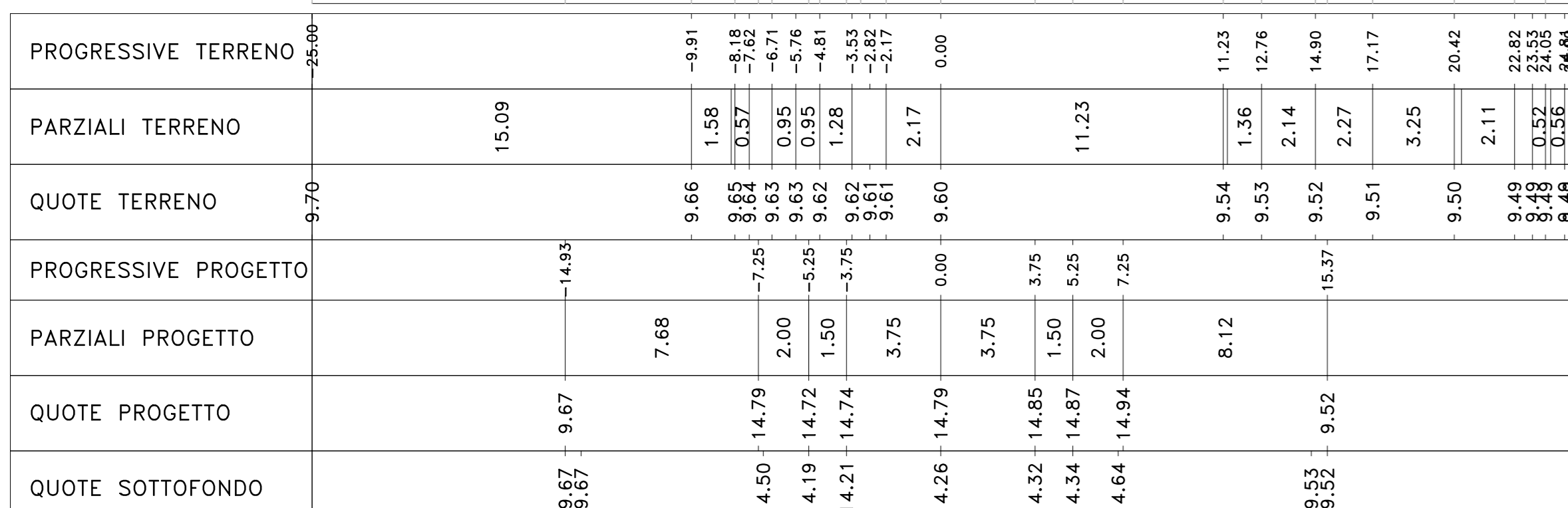
Materiali	Area (m <sup>2</sup> )	Vol. (m <sup>3</sup> )
Ritrovato	109.84	2196.58
Scavo	0.00	0.00
Scalfice	6.20	123.54
Terrano Vegetale	7.76	154.99

Sez. 400  
 Progr.: 7+980.00  
 Scala : 1:200  
 Q.Rif. : 5.00



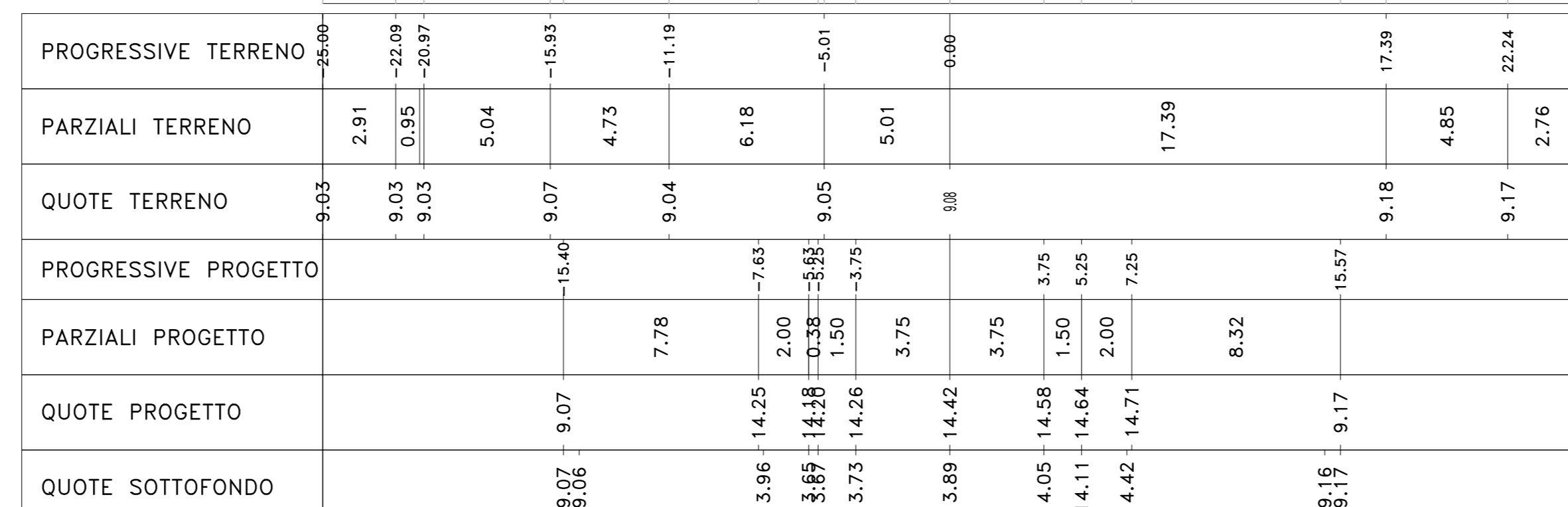
Materiali	Area (m <sup>2</sup> )	Vol. (m <sup>3</sup> )
Ritrovato	122.74	2454.24
Scavo	0.00	0.00
Scalfice	6.48	129.60
Terrano Vegetale	8.27	165.39

Sez. 393  
 Progr.: 7+840.00  
 Scala : 1:200  
 Q.Rif. : 5.00



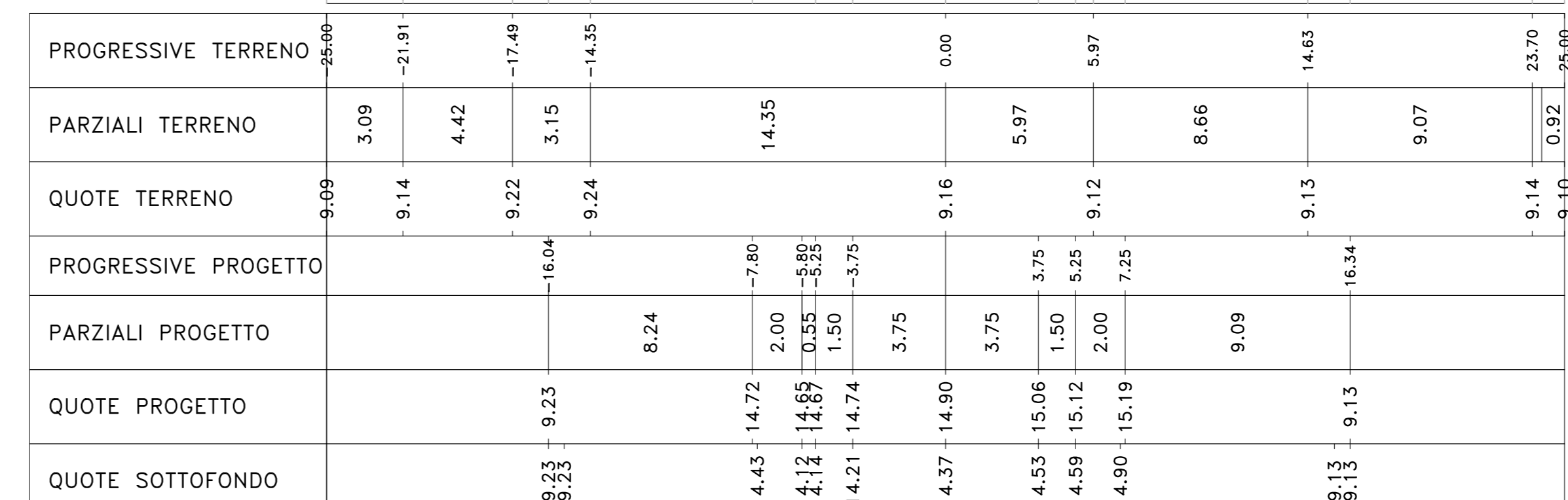
Materiali	Area (m <sup>2</sup> )	Vol. (m <sup>3</sup> )
Ritrovato	104.22	2084.36
Scavo	0.00	0.00
Scalfice	6.08	121.60
Terrano Vegetale	7.83	153.14

Sez. 397  
 Progr.: 7+920.00  
 Scala : 1:200  
 Q.Rif. : 5.00



Materiali	Area (m <sup>2</sup> )	Vol. (m <sup>3</sup> )
Ritrovato	109.84	2196.58
Scavo	0.00	0.00
Scalfice	6.20	123.54
Terrano Vegetale	7.76	154.99

Sez. 401  
 Progr.: 8+000.00  
 Scala : 1:200  
 Q.Rif. : 5.00



Materiali	Area (m <sup>2</sup> )	Vol. (m <sup>3</sup> )
Ritrovato	122.74	2454.24
Scavo	0.00	0.00
Scalfice	6.48	129.60
Terrano Vegetale	8.27	165.39



**Direzione Progettazione e Realizzazione Lavori**

S.S. n.626 della "Valle del Salso"  
 Lotti 7' e 8' e completamento della Tangenziale di Gela  
 Itinerario Gela - Agrigento - Castelvetroano

**PROGETTO DEFINITIVO**

COD. PA83

**PROGETTAZIONE: ANAS - DIREZIONE PROGETTAZIONE E REALIZZAZIONE LAVORI**

**PROGETTISTA:**  
 Responsabile Progettazione specialistica Dott. Ing. Giovanni Pizzaro  
 Responsabile Progettazione generale Dott. Ing. Massimo Caporaso  
 Responsabile Grafica Dott. Ing. Roberto Ruffini  
 Responsabile Grafica, Dimensioni e Impianti Dott. Ing. Sergio Di Majo  
 Responsabile Ambiente e SSI Dott. Ing. Francesco Verducci

**REDAZIONE:**  
 Gianfranco Curatolo  
 COORDINATORE SICUREZZA IN FASE DI PROGETTAZIONE:  
 Dott. Ing. Sergio Di Majo

**VISTO: IL RESPONSABILE DEL PROCEDIMENTO**  
 Dott. Ing. Maria Caporaso

**GRUPPO DI PROGETTAZIONE**






**PROGETTO STRADALE**  
**ASSE PRINCIPALE**  
**SEZIONI TRASVERSALI**  
**TAV 30**

CODICE PROGETTO	UV. PROG. ANNO	NOME FILE	REVISIONE	SCALA:
DP83A0083	19	PA83_POOPS00TRASZ19_37_A	A	1:200
		CODICE ELAB. POOPS00TRASZ30		
D				
C				
B				
A	EMISSIONE	FEB 2020	MTOU	M. CAPORASO
REV.	DESCRIZIONE	DATA	REDATTO	VERIFICATO APPROVATO