Sez. 526
Progr.: 10+500.00
Scala : 1:200
Q.Rif. : 25.00

Materiali — Progr.10+500.00		
Materiale	Area (m²)	Vol. (m³)
Rilevato	19.42	194.22
Scavo	1.21	12.10
Scotico	3.02	30.18
Terreno Vegetale	2.29	22.87

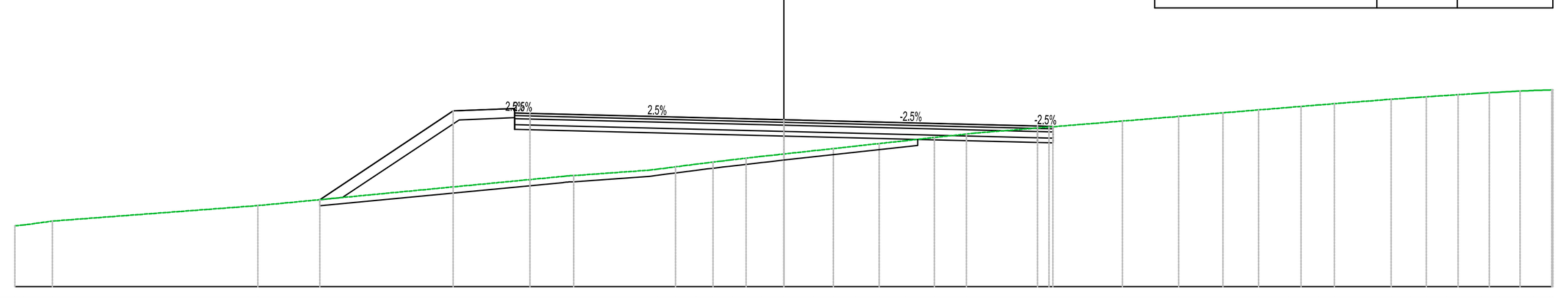

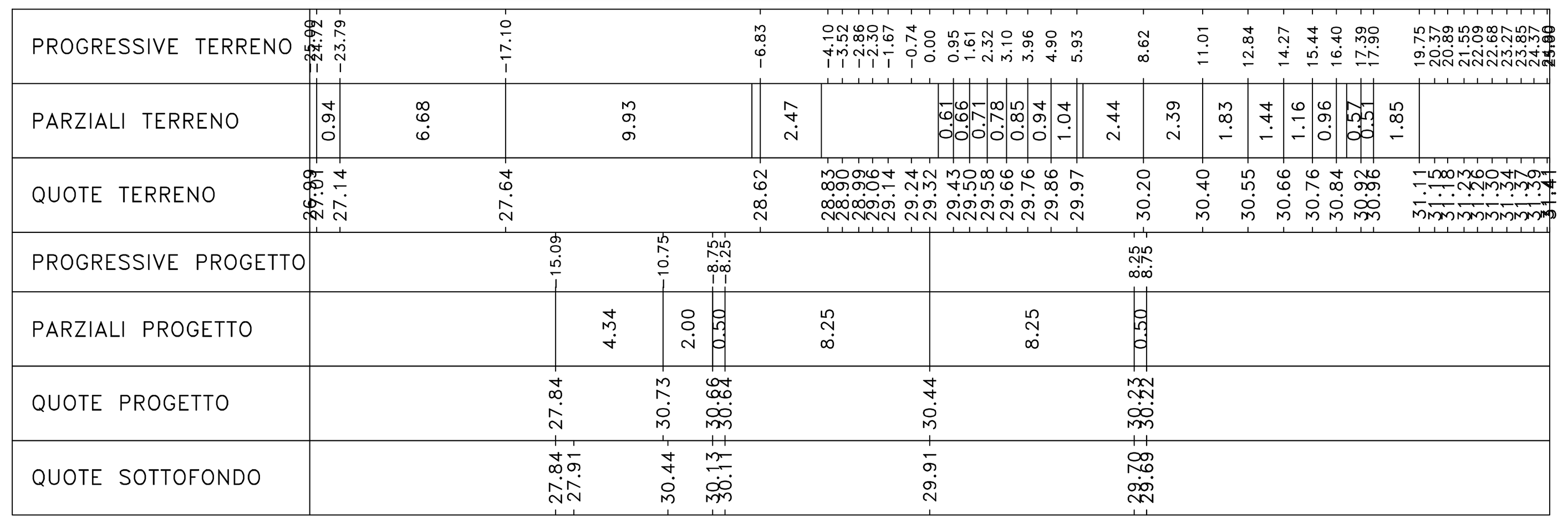

Sez. 527
Progr.: 10+520.00
Scala : 1:200
Q.Rif. : 20.00

Materiali — Progr.10+520.00		
Materiale	Area (m²)	Vol. (m³)
Rilevato	59.65	790.71
Scavo	0.00	12.12
Scotico	5.05	80.64
Terreno Vegetale	5.49	77.79

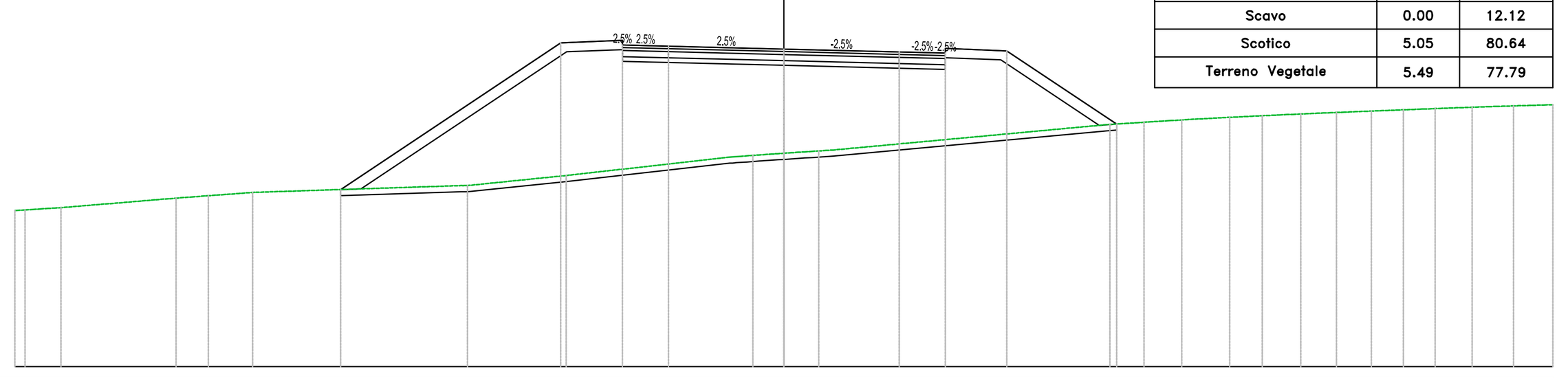

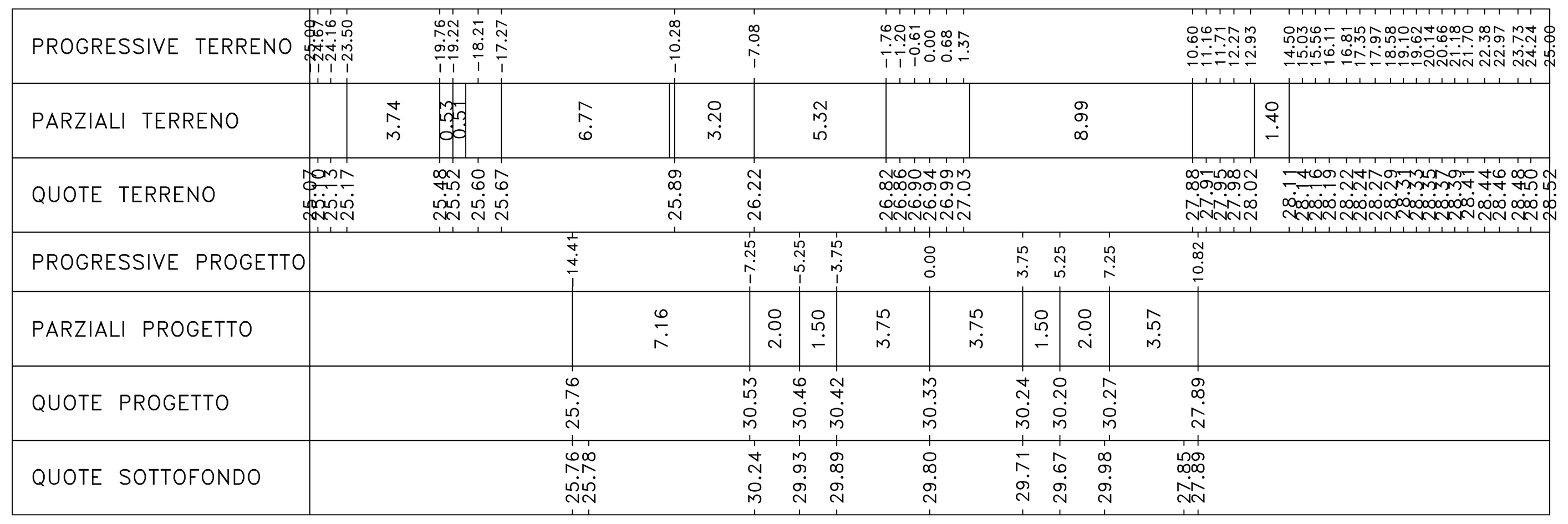

Sez. VI07_SPA
Progr.: 10+529.20
Scala : 1:200
Q.Rif. : 20.00

Materiali — Progr.10+529.20		
Materiale	Area (m²)	Vol. (m³)
Rilevato	84.06	661.07
Scavo	0.00	0.01
Scotico	5.60	48.99
Terreno Vegetale	6.66	55.90

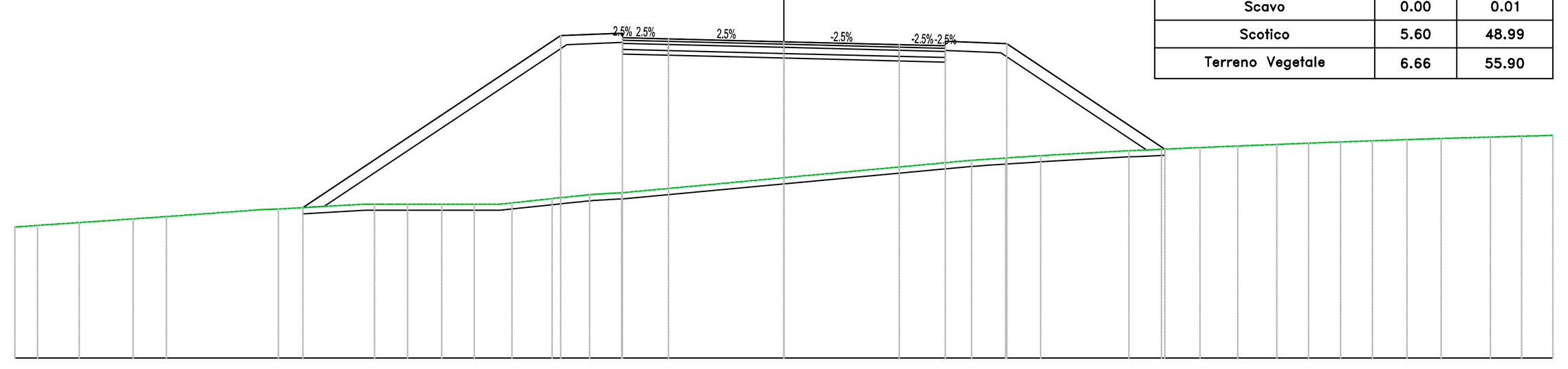

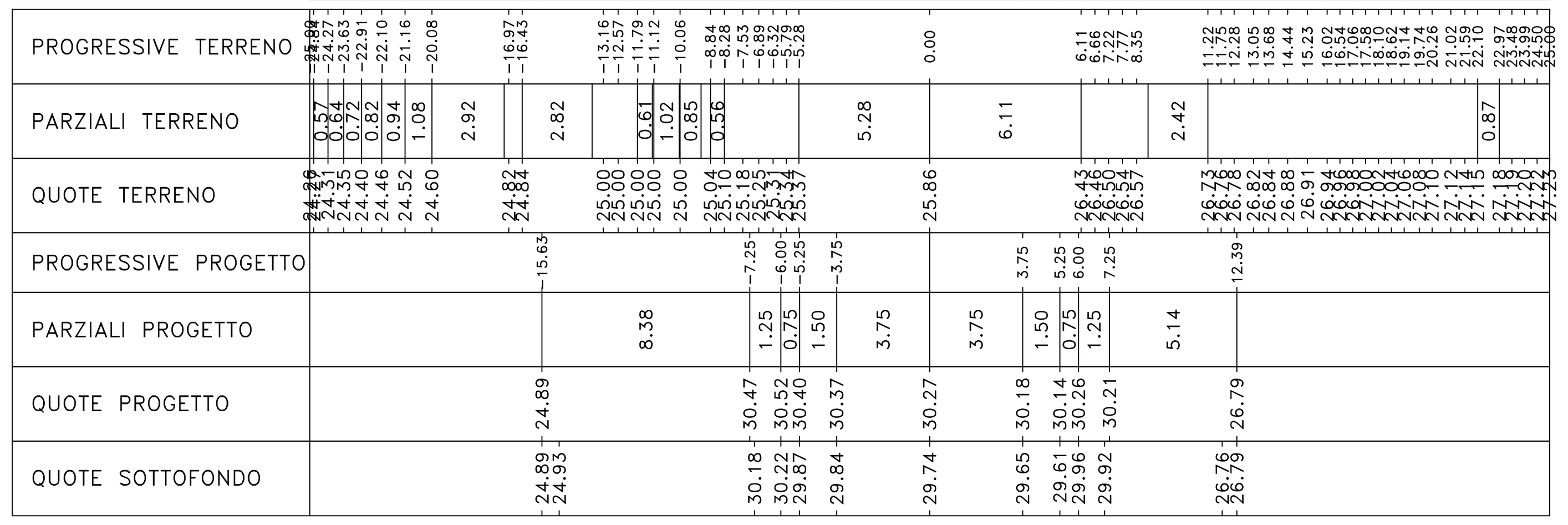

Sez. VI07_SPB
Progr.: 11+069.20
Scala : 1:200
Q.Rif. : 15.00

Materiali — Progr.11+069.20		
Materiale	Area (m²)	Vol. (m³)
Rilevato	144.46	0.00
Scavo	0.00	0.00
Scotico	5.90	0.00
Terreno Vegetale	6.95	0.00

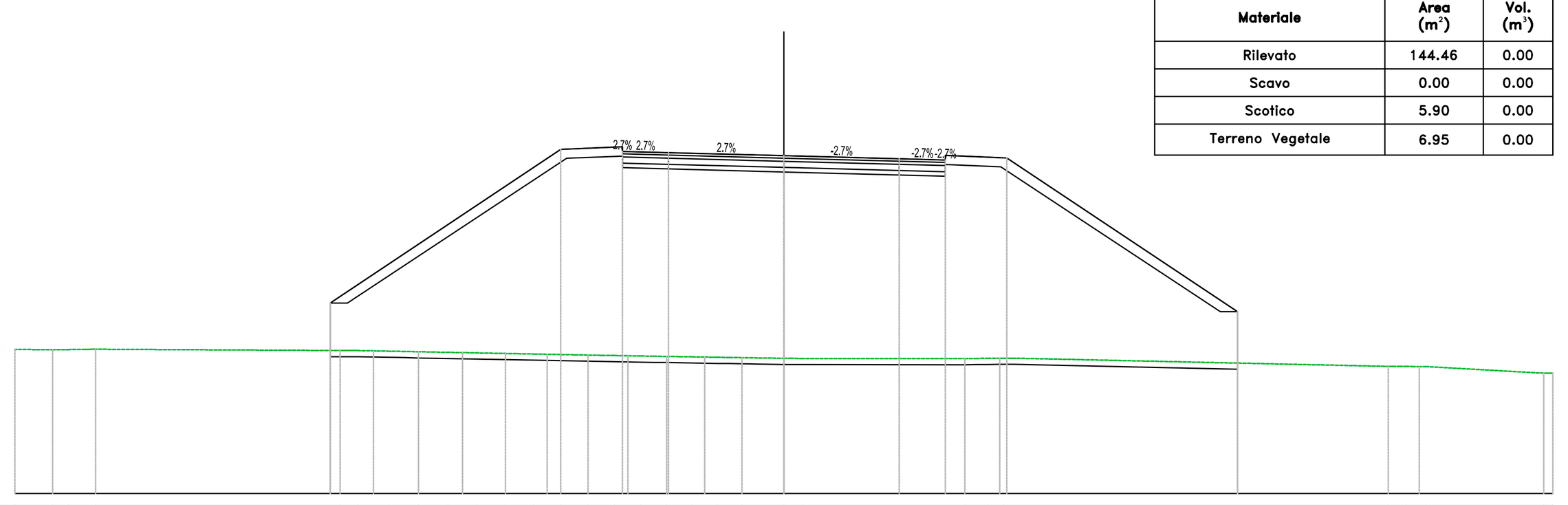

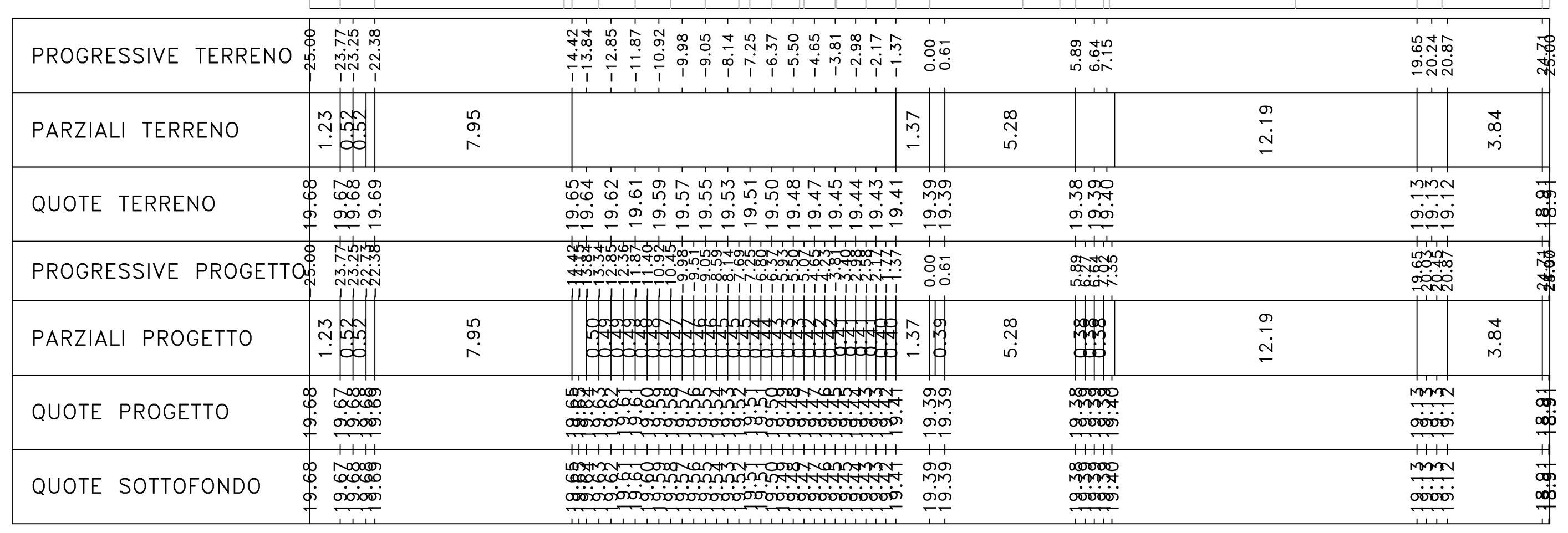

GRUPPO FS ITALIANE

Direzione Progettazione e Realizzazione Lavori

S.S. n.626 della "Valle del Salso"

Lotti 7° e 8° e completamento della Tangenziale di Gela

Itinerario Gela — Agrigento — Castelvetrano

PROGETTO DEFINITIVO — COD. PA83

PROGETTAZIONE: ANAS - DIREZIONE PROGETTAZIONE E REALIZZAZIONE LAVORI

PROGETTISTA:
Responsabile Integrazioni specialistiche Dott. Ing. Giovanni Piazza
Responsabile Tracciato stradale Dott. Ing. Massimo Capasso
Responsabile Strutture Dott. Ing. Giovanni Piazza
Responsabile Idraulica, Geotecnica e Impianti Dott. Ing. Sergio Di Maio
Responsabile Ambiente e SIA Dott. Ing. Francesco Ventura

GRUPPO DI PROGETTAZIONE

GEOLOGO:
Geol. Enrico Curcuruto

COORDINATORE SICUREZZA IN FASE DI PROGETTAZIONE:
Dott. ing. Sergio Di Maio

VISTO: IL RESPONSABILE DEL PROCEDIMENTO
Dott. Ing. Maria Coppola

PROGETTO STRADALE
ASSE PRINCIPALE
SEZIONI TRASVERSALI
TAV 38

CODICE PROGETTO (PROGETTO / LIV. PROG. / ANNO)	NOME FILE / CODICE ELAB.	REVISIONE	SCALA:
DPPA0083 D 19	PA83_P00PS00TRASZ38_58_A / P00PS00TRASZ38	A	1:200

REV.	DESCRIZIONE	DATA	REDATTO	VERIFICATO	APPROVATO
D		-	-	-	-
C		-	-	-	-
B		-	-	-	-
A	EMISSIONE	FEB 2020	M.TOSI	M.CAPASSO	G.PIAZZA