Sez. 579
Progr.: 11+560.00
Scala : 1:200
Q.Rif. : 20.00

Materiali – Progr.11+560.00

Materiale	Area (m²)	Vol. (m³)
Rilevato	101.18	1817.65
Scavo	0.00	0.00
Scotico	6.20	122.42
Terreno Vegetale	7.19	132.79

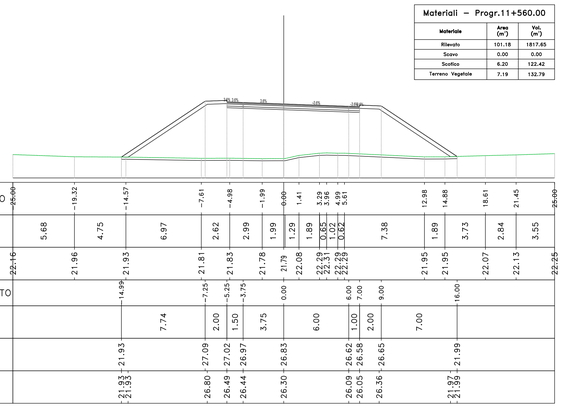

Sez. 580
Progr.: 11+580.00
Scala : 1:200
Q.Rif. : 20.00

Materiali – Progr.11+580.00

Materiale	Area (m²)	Vol. (m³)
Rilevato	110.47	2118.59
Scavo	0.00	0.00
Scotico	6.18	123.73
Terreno Vegetale	7.88	150.61

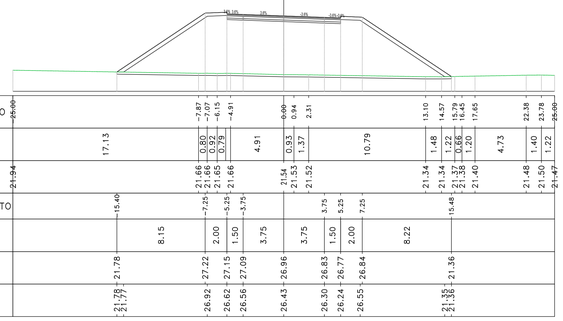

Sez. 581
Progr.: 11+600.00
Scala : 1:200
Q.Rif. : 20.00

Materiali – Progr.11+600.00

Materiale	Area (m²)	Vol. (m³)
Rilevato	113.04	2235.11
Scavo	0.00	0.00
Scotico	6.17	123.47
Terreno Vegetale	7.86	157.41

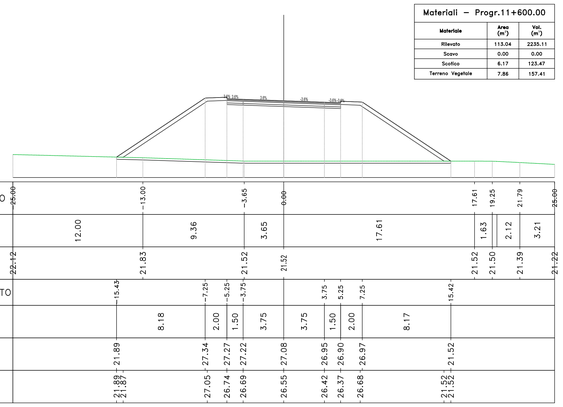

Sez. 582
Progr.: 11+620.00
Scala : 1:200
Q.Rif. : 20.00

Materiali – Progr.11+620.00

Materiale	Area (m²)	Vol. (m³)
Rilevato	117.17	2302.08
Scavo	0.00	0.00
Scotico	6.31	124.52
Terreno Vegetale	8.15	160.16

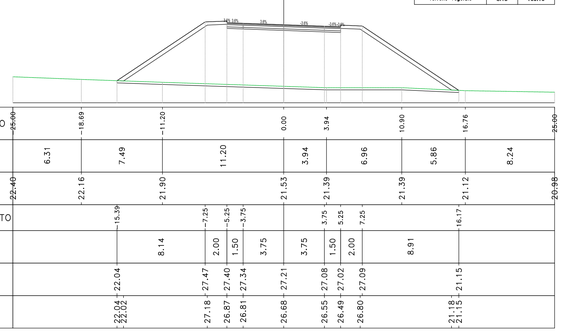

Sez. 583
Progr.: 11+640.00
Scala : 1:200
Q.Rif. : 20.00

Materiali – Progr.11+640.00

Materiale	Area (m²)	Vol. (m³)
Rilevato	115.88	2330.47
Scavo	0.00	0.00
Scotico	6.27	125.81
Terreno Vegetale	8.07	162.22

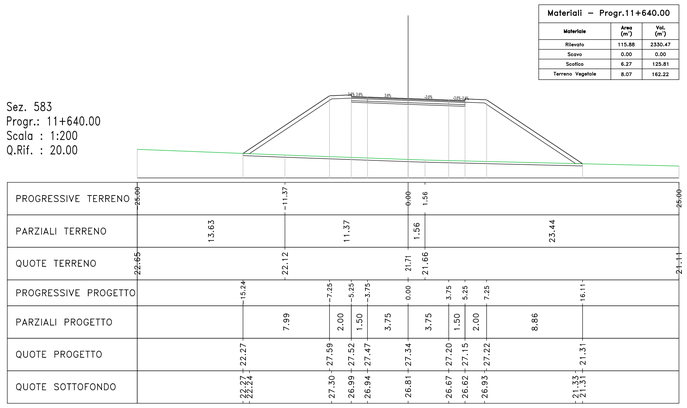

Sez. 584
Progr.: 11+660.00
Scala : 1:200
Q.Rif. : 20.00

Materiali – Progr.11+660.00

Materiale	Area (m²)	Vol. (m³)
Rilevato	113.02	2289.00
Scavo	0.00	0.00
Scotico	6.20	124.74
Terreno Vegetale	7.93	160.01

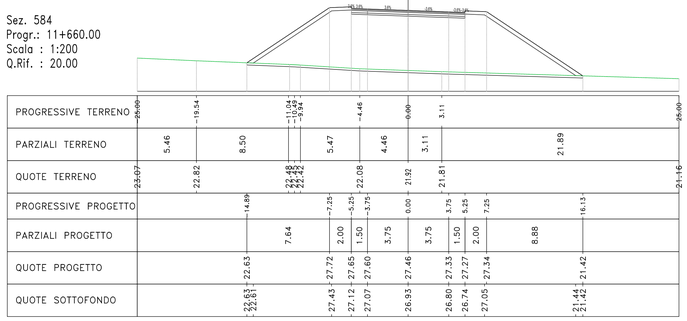

Sez. 585
Progr.: 11+680.00
Scala : 1:200
Q.Rif. : 20.00

Materiali – Progr.11+680.00

Materiale	Area (m²)	Vol. (m³)
Rilevato	108.81	2218.33
Scavo	0.00	0.00
Scotico	6.11	123.11
Terreno Vegetale	7.73	156.60

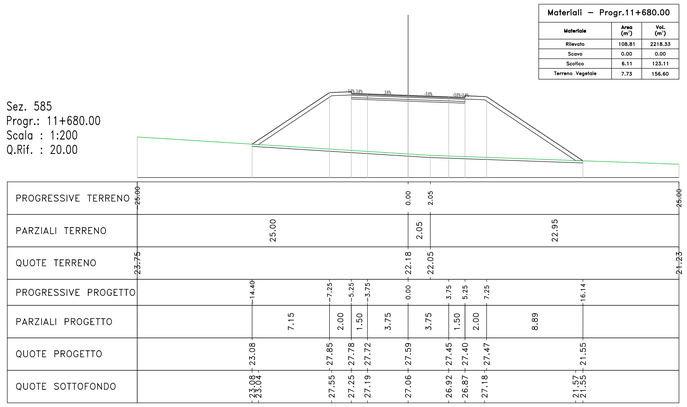

Sez. 586
Progr.: 11+700.00
Scala : 1:200
Q.Rif. : 20.00

Materiali – Progr.11+700.00

Materiale	Area (m²)	Vol. (m³)
Rilevato	102.22	2110.28
Scavo	0.00	0.00
Scotico	5.99	120.94
Terreno Vegetale	7.47	152.04

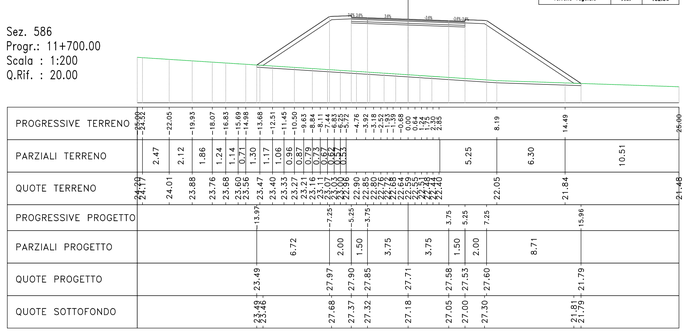

Sez. 587
Progr.: 11+720.00
Scala : 1:200
Q.Rif. : 20.00

Materiali – Progr.11+720.00

Materiale	Area (m²)	Vol. (m³)
Rilevato	91.84	1940.54
Scavo	0.00	0.00
Scotico	5.81	117.96
Terreno Vegetale	7.10	145.77

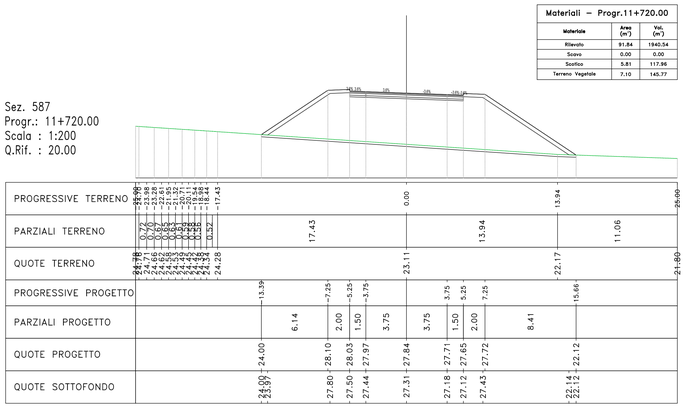

Sez. 588
Progr.: 11+740.00
Scala : 1:200
Q.Rif. : 20.00

Materiali – Progr.11+740.00

Materiale	Area (m²)	Vol. (m³)
Rilevato	83.32	1751.51
Scavo	0.00	0.00
Scotico	5.43	114.39
Terreno Vegetale	6.71	138.17

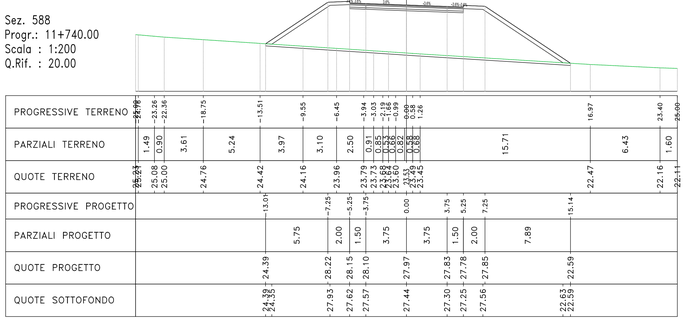

Sez. 589
Progr.: 11+760.00
Scala : 1:200
Q.Rif. : 20.00

Materiali – Progr.11+760.00

Materiale	Area (m²)	Vol. (m³)
Rilevato	71.07	1543.87
Scavo	0.00	0.00
Scotico	5.36	109.89
Terreno Vegetale	6.14	128.59

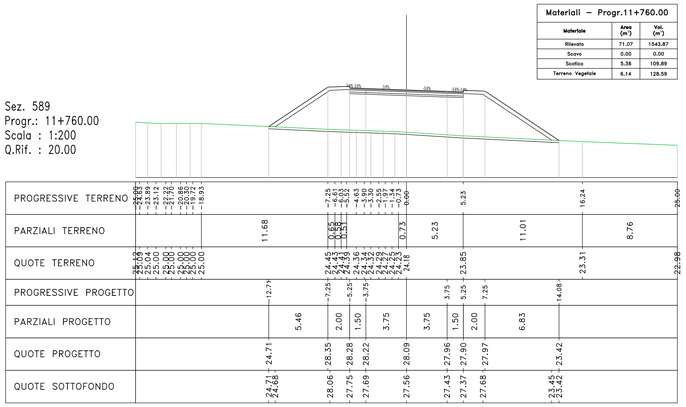

Sez. 590
Progr.: 11+780.00
Scala : 1:200
Q.Rif. : 20.00

Materiali – Progr.11+780.00

Materiale	Area (m²)	Vol. (m³)
Rilevato	42.36	1134.27
Scavo	0.00	0.00
Scotico	4.83	99.87
Terreno Vegetale	4.60	107.48

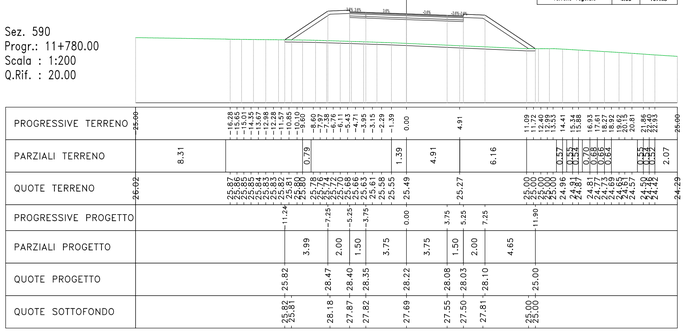

anas
GRUPPO FS ITALIANE

Direzione Progettazione e Realizzazione Lavori

S.S. n.626 della "Valle del Salso"

Lotti 7° e 8° e completamento della Tangenziale di Gela

Itinerario Gela – Agrigento – Castelvetrano

PROGETTO DEFINITIVO

COD. PAB3

PROGETTAZIONE: ANAS - DIREZIONE PROGETTAZIONE E REALIZZAZIONE LAVORI

PROGETTISTA:
Responsabile Integrazioni specialistiche Dott. Ing. Giovanni Piazza

Responsabile Tracciato stradale Dott. Ing. Massimo Capasso
Responsabile Strutture Dott. Ing. Giovanni Piazza
Responsabile Idraulica, Geotecnica e Impianti Dott. Ing. Sergio Di Maio
Responsabile Ambiente e SIA Dott. Ing. Francesco Ventura

GEOLOGO:
Geol. Enrico Curcuruto

COORDINATORE SICUREZZA IN FASE DI PROGETTAZIONE:
Dott. Ing. Sergio Di Maio

VISTO: IL RESPONSABILE DEL PROCEDIMENTO
Dott. Ing. Maria Cappola

GRUPPO DI PROGETTAZIONE
LSTTA Spa ingegneria
ViA INGEGNERIA
SERING INGEGNERIA
BRENG BRIDGE ENGINEERING

PROGETTO STRADALE
ASSE PRINCIPALE
SEZIONI TRASVERSALI
TAV 41

Dott. Ing. GIOVANNI PIAZZA
ORDINE DEGLI INGEGNERI ROMA
n. A27286

CODICE PROGETTO (PROGETTO / LIV. PROG. / ANNO)	NOME FILE	REVISIONE	SCALA:
DPPA0083 D 19	PAB3_P00PS00TRASZ38_58_A CODICE ELAB. P00PS00TRASZ41	A	1:200

REV.	DESCRIZIONE	DATA	REDATTO	VERIFICATO	APPROVATO
D		-	-	-	-
C		-	-	-	-
B		-	-	-	-
A	EMISSIONE	FEB 2020	M.TOSI	M.CAPASSO	G.PIAZZA