Sez. 651
Progr.: 13+000.00
Scala : 1:200
Q.Rif. : 10.00

Materiali – Progr.13+000.00		
Materiale	Area (m²)	Vol. (m³)
Rilevato	24.76	591.08
Scavo	0.00	0.00
Scotico	3.34	87.23
Terreno Vegetale	1.79	54.08

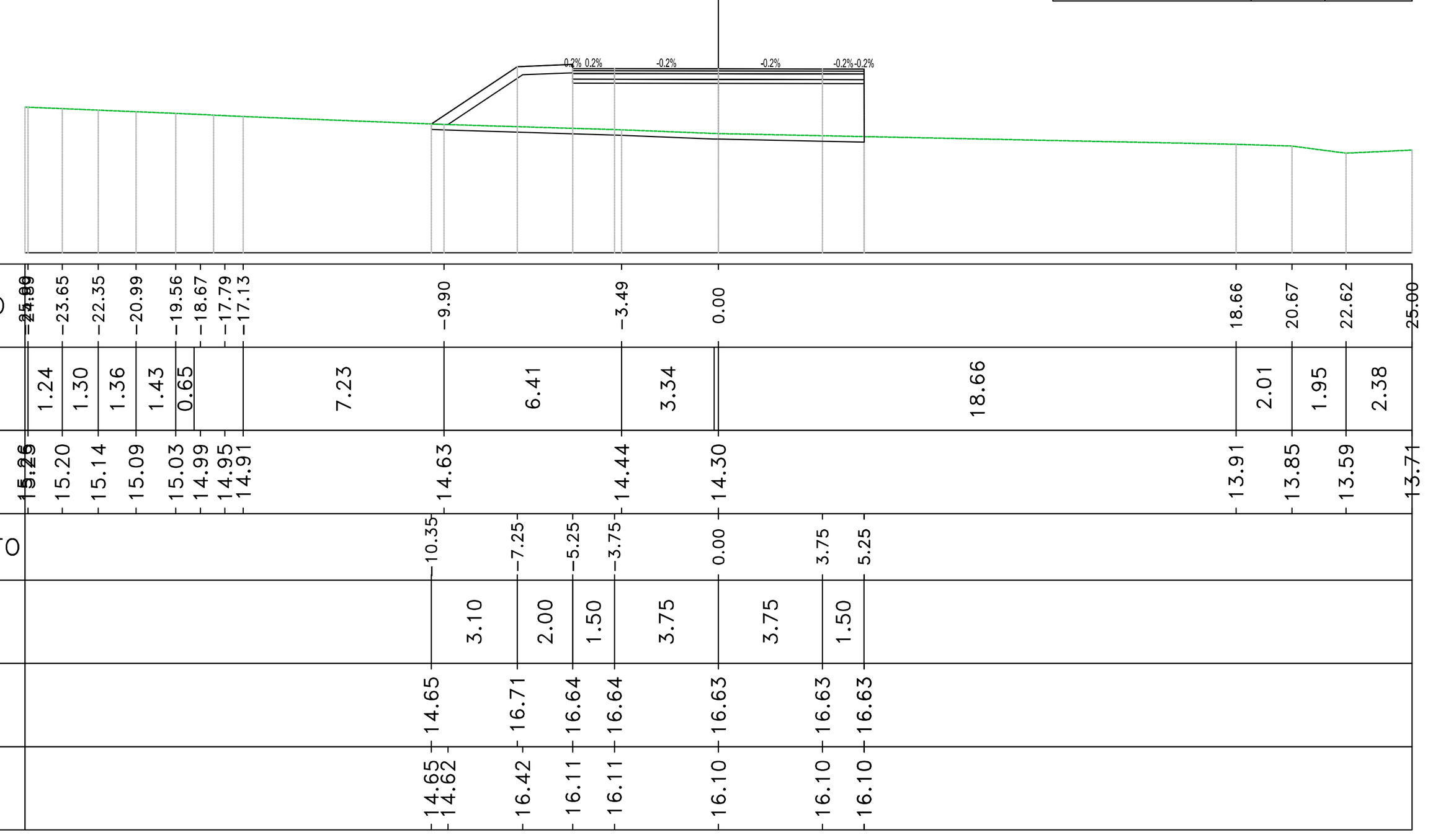

Sez. 652
Progr.: 13+020.00
Scala : 1:200
Q.Rif. : 10.00

Materiali – Progr.13+020.00		
Materiale	Area (m²)	Vol. (m³)
Rilevato	31.94	566.98
Scavo	0.00	0.00
Scotico	3.31	66.45
Terreno Vegetale	2.09	38.86

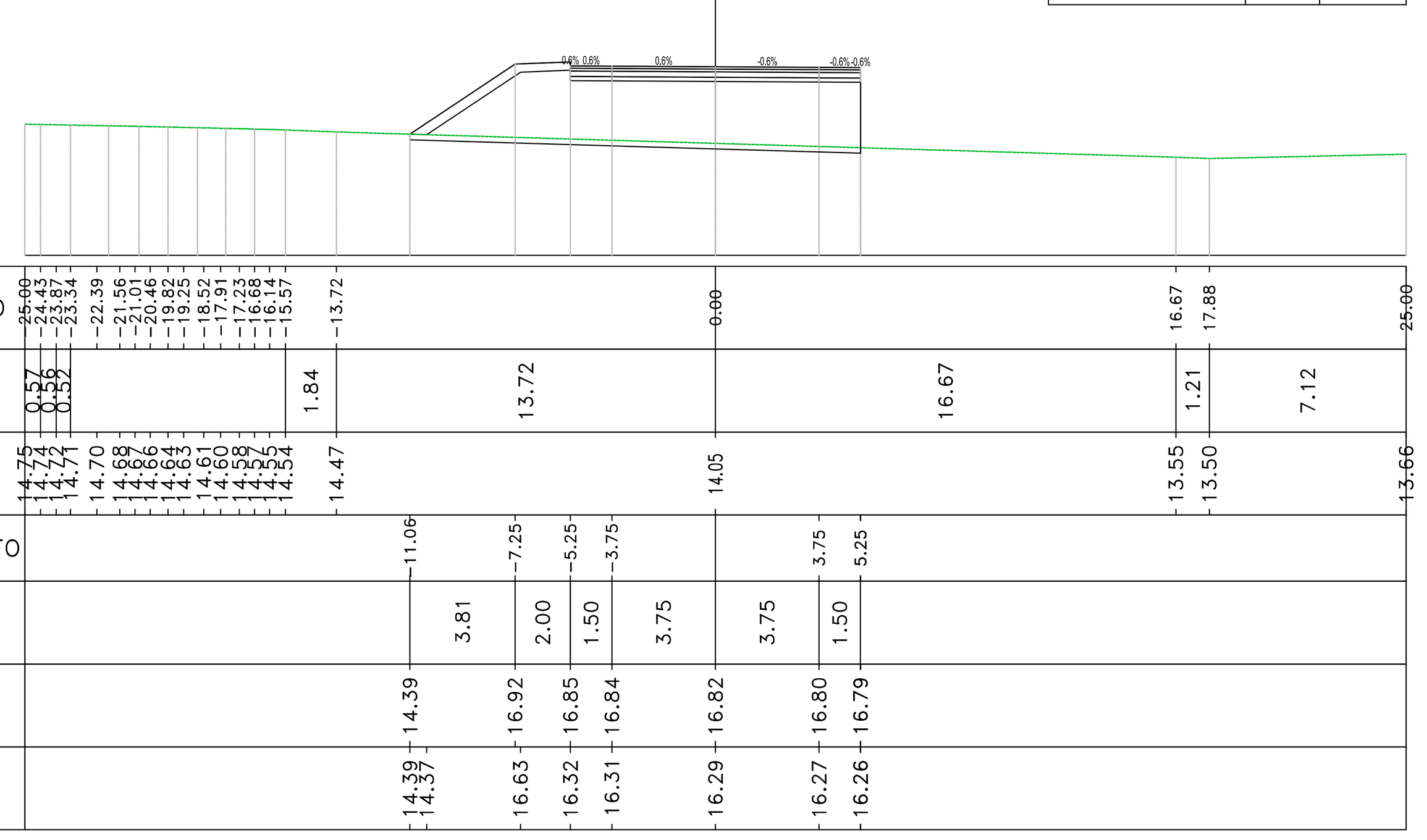

Sez. 653
Progr.: 13+040.00
Scala : 1:200
Q.Rif. : 10.00

Materiali – Progr.13+040.00		
Materiale	Area (m²)	Vol. (m³)
Rilevato	41.83	737.71
Scavo	0.00	0.00
Scotico	3.46	67.64
Terreno Vegetale	2.50	45.89

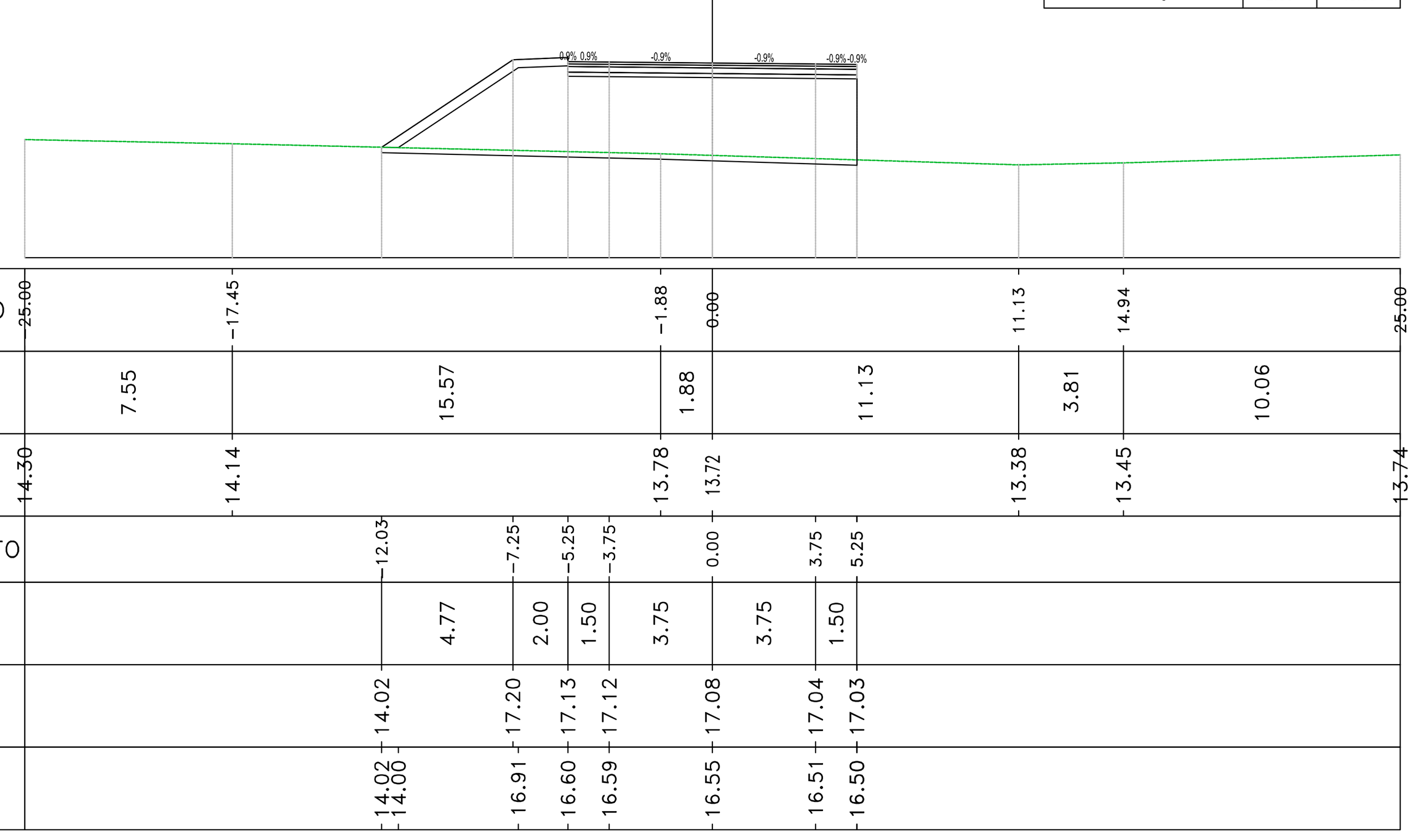

Sez. 654
Progr.: 13+060.00
Scala : 1:200
Q.Rif. : 10.00

Materiali – Progr.13+060.00		
Materiale	Area (m²)	Vol. (m³)
Rilevato	69.90	1117.32
Scavo	0.00	0.00
Scotico	5.16	86.16
Terreno Vegetale	5.74	82.34

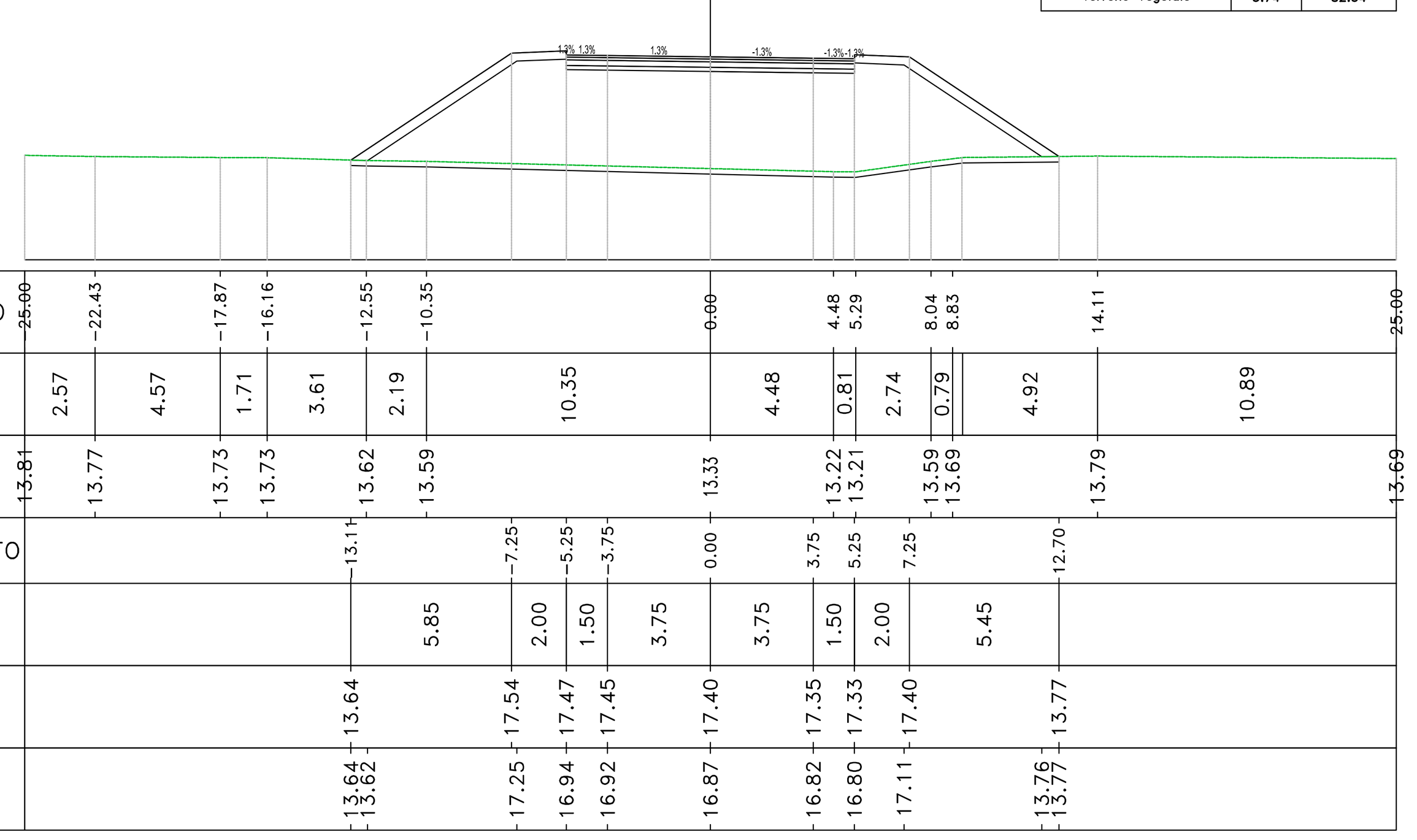

Sez. 655
Progr.: 13+080.00
Scala : 1:200
Q.Rif. : 10.00

Materiali – Progr.13+080.00		
Materiale	Area (m²)	Vol. (m³)
Rilevato	85.43	1553.29
Scavo	0.00	0.00
Scotico	5.59	107.53
Terreno Vegetale	6.64	123.80

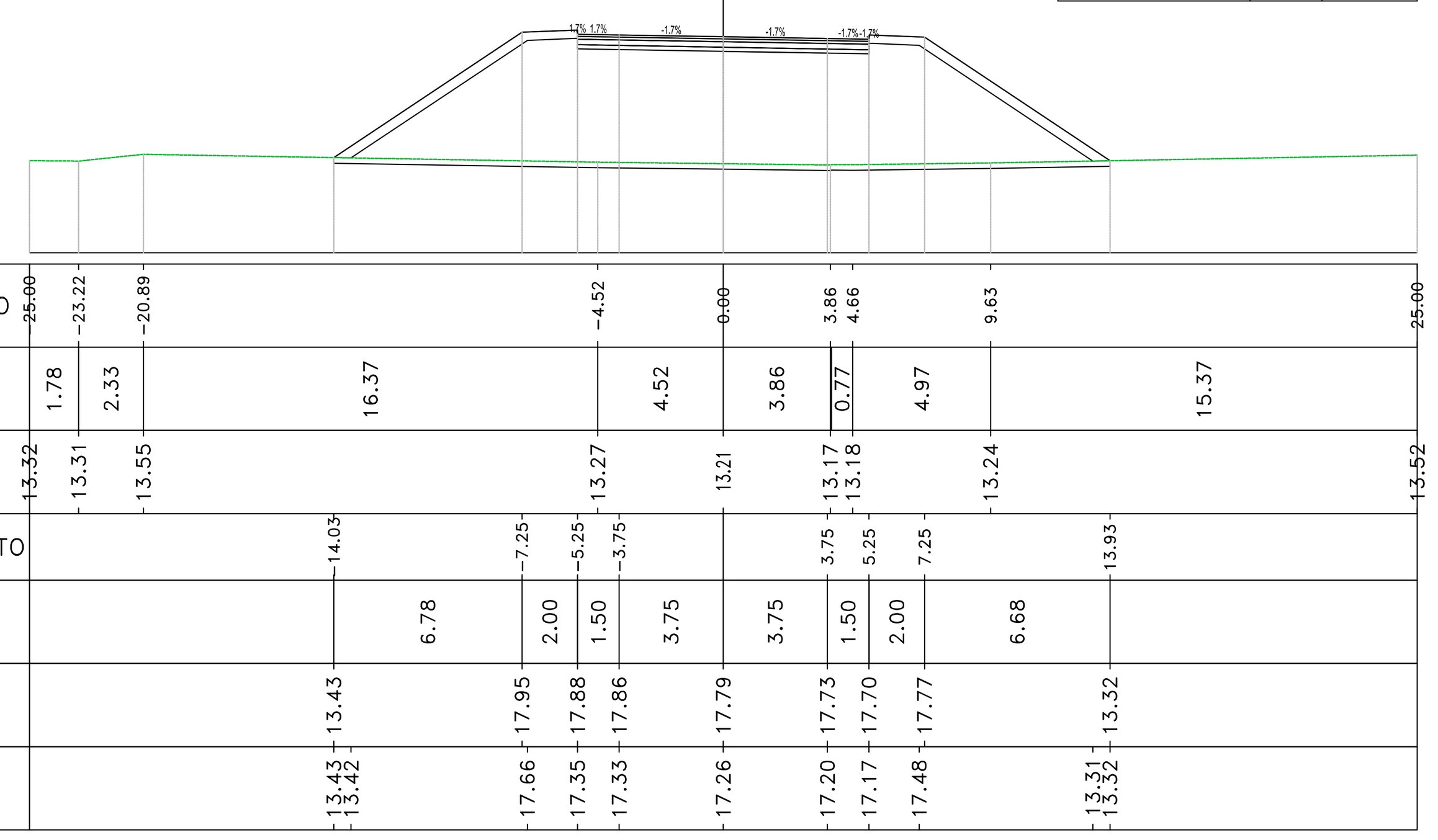

Sez. 656
Progr.: 13+100.00
Scala : 1:200
Q.Rif. : 10.00

Materiali – Progr.13+100.00		
Materiale	Area (m²)	Vol. (m³)
Rilevato	96.54	1819.72
Scavo	0.00	0.00
Scotico	5.83	114.20
Terreno Vegetale	7.14	137.86

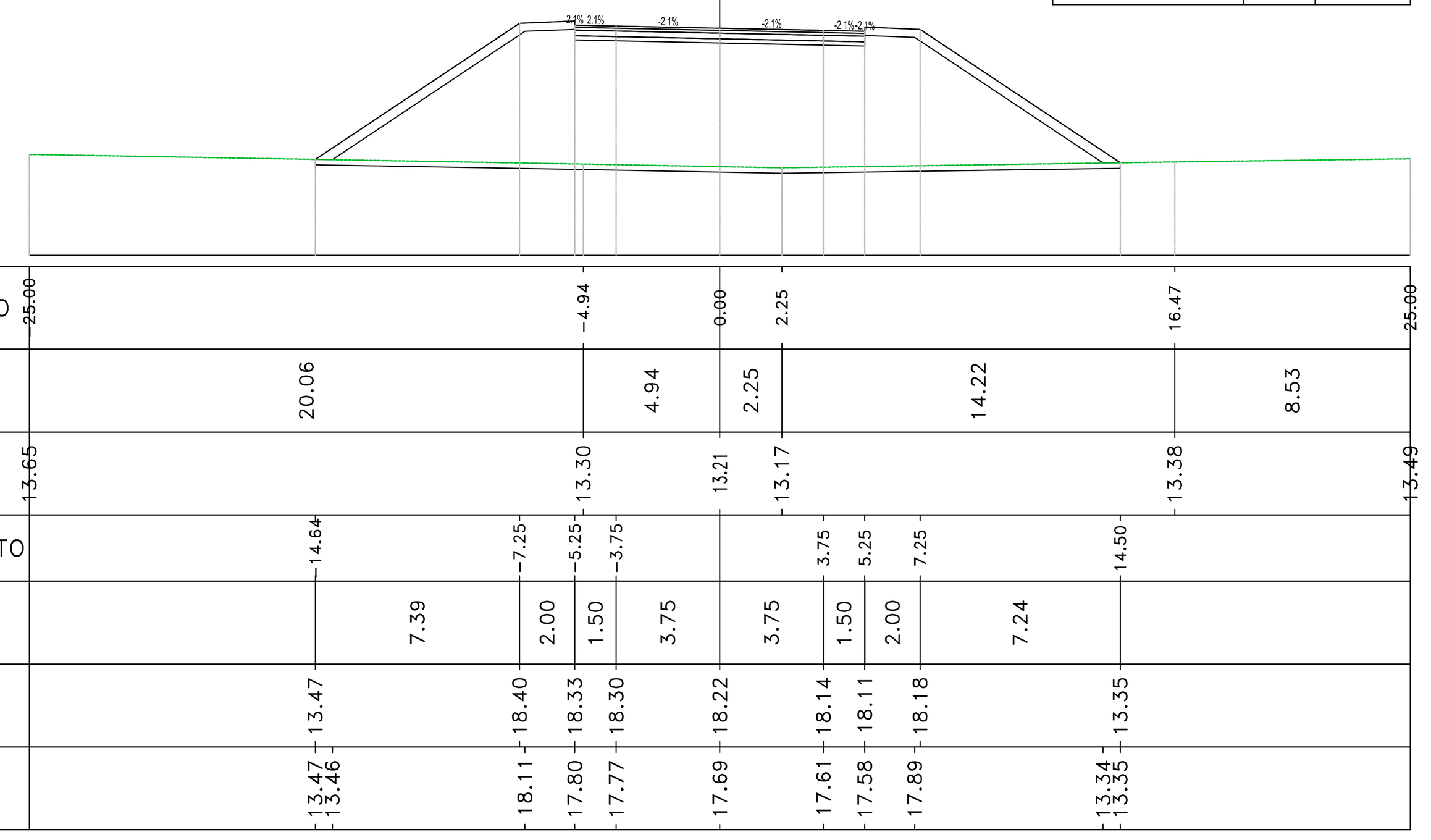

Sez. 657
Progr.: 13+120.00
Scala : 1:200
Q.Rif. : 10.00

Materiali – Progr.13+120.00		
Materiale	Area (m²)	Vol. (m³)
Rilevato	104.44	2009.79
Scavo	0.00	0.00
Scotico	6.03	118.62
Terreno Vegetale	7.57	147.13

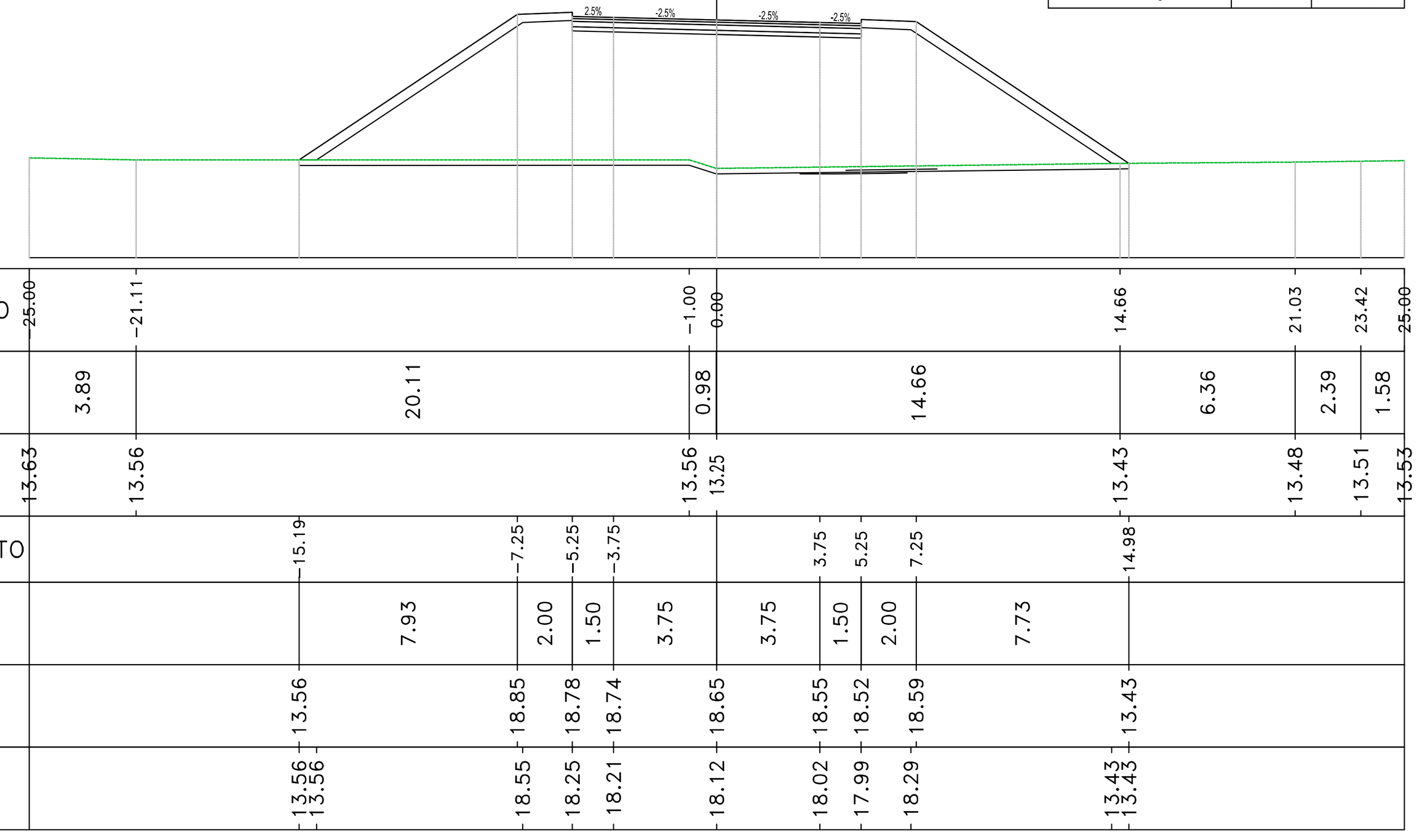

Sez. 658
Progr.: 13+140.00
Scala : 1:200
Q.Rif. : 10.00

Materiali – Progr.13+140.00		
Materiale	Area (m²)	Vol. (m³)
Rilevato	121.48	2259.22
Scavo	0.00	0.00
Scotico	6.33	123.62
Terreno Vegetale	8.20	157.69

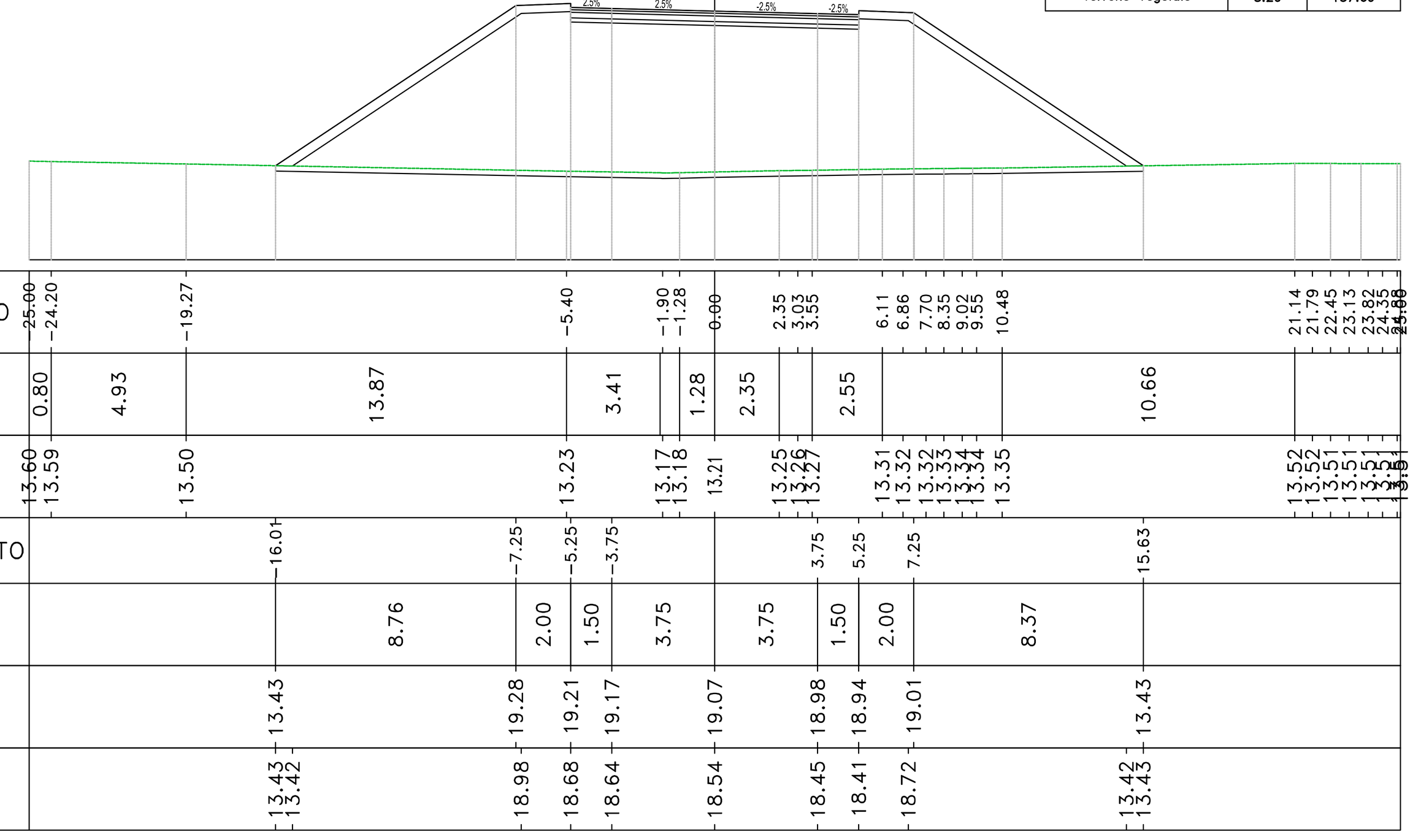

Sez. 659
Progr.: 13+160.00
Scala : 1:200
Q.Rif. : 10.00

Materiali – Progr.13+160.00		
Materiale	Area (m²)	Vol. (m³)
Rilevato	133.29	2547.74
Scavo	0.00	0.00
Scotico	6.57	128.96
Terreno Vegetale	8.70	168.99

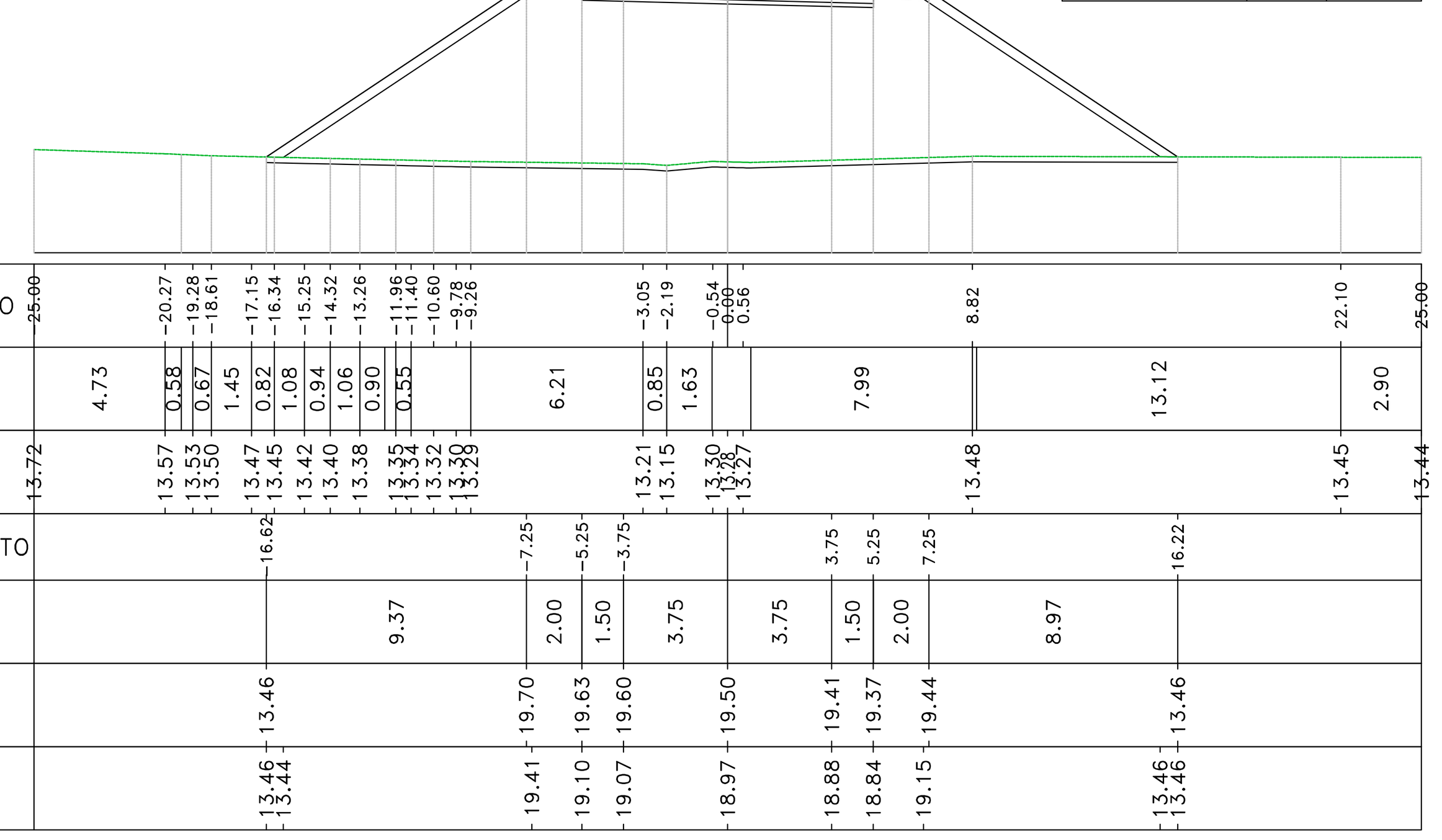

Sez. 660
Progr.: 13+180.00
Scala : 1:200
Q.Rif. : 10.00

Materiali – Progr.13+180.00		
Materiale	Area (m²)	Vol. (m³)
Rilevato	148.47	2817.61
Scavo	0.00	0.00
Scotico	6.33	129.02
Terreno Vegetale	8.04	167.42

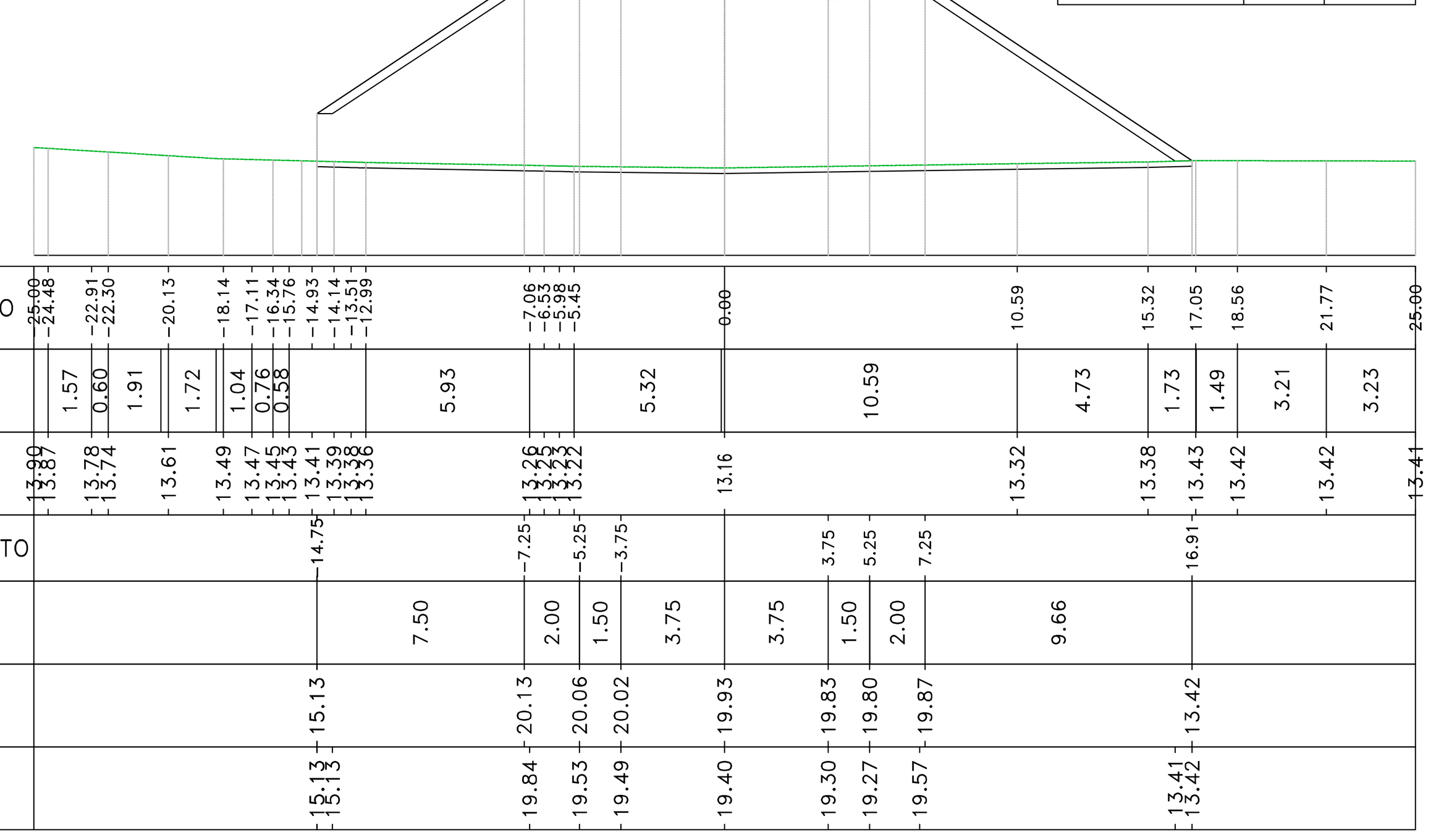

Sez. 661
Progr.: 13+200.00
Scala : 1:200
Q.Rif. : 10.00

Materiali – Progr.13+200.00		
Materiale	Area (m²)	Vol. (m³)
Rilevato	157.18	3056.47
Scavo	0.00	0.00
Scotico	5.90	122.34
Terreno Vegetale	6.95	149.92

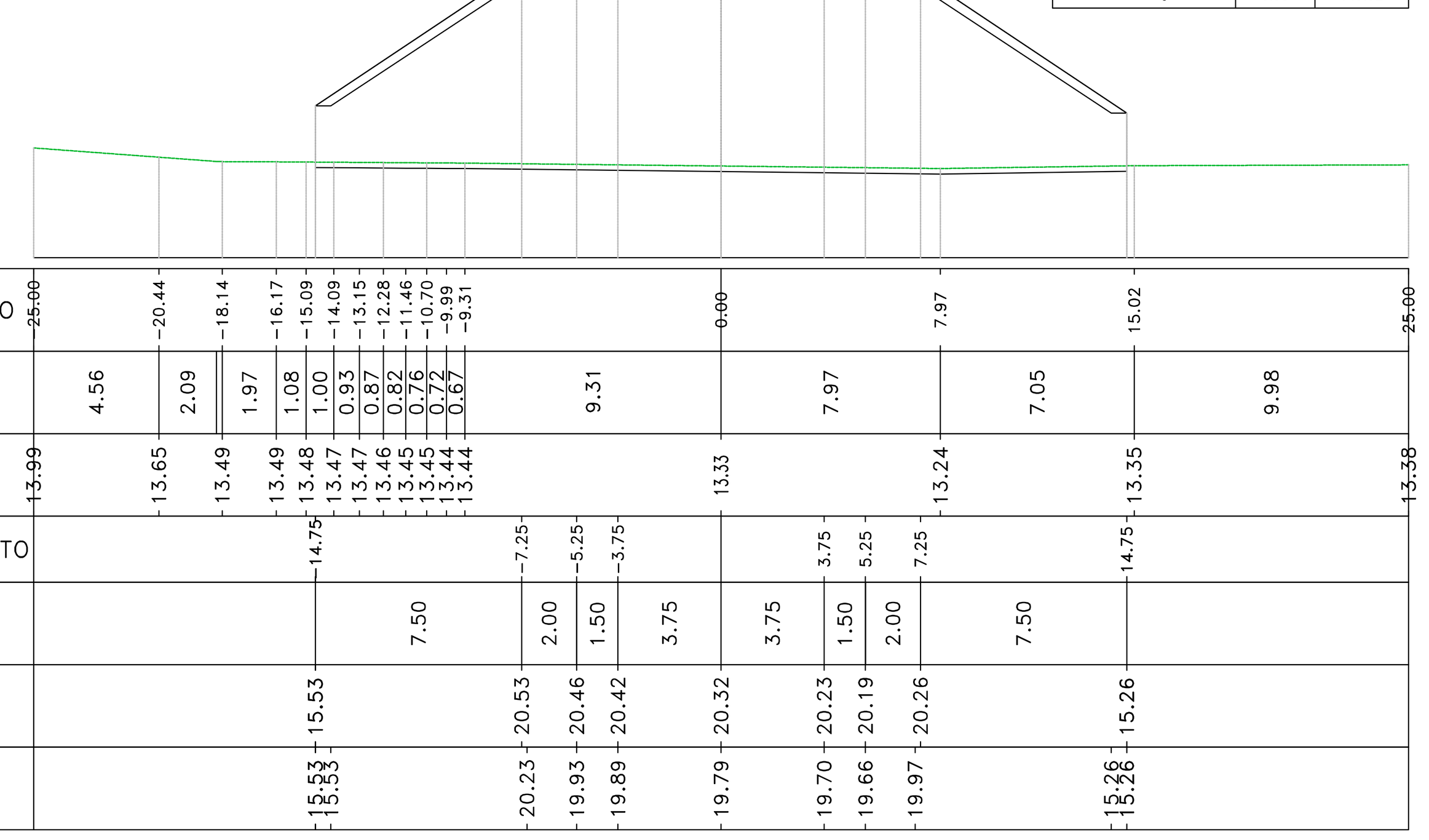

Sez. 662
Progr.: 13+220.00
Scala : 1:200
Q.Rif. : 10.00

Materiali – Progr.13+220.00		
Materiale	Area (m²)	Vol. (m³)
Rilevato	165.05	3222.24
Scavo	0.00	0.00
Scotico	5.90	118.02
Terreno Vegetale	6.95	139.07

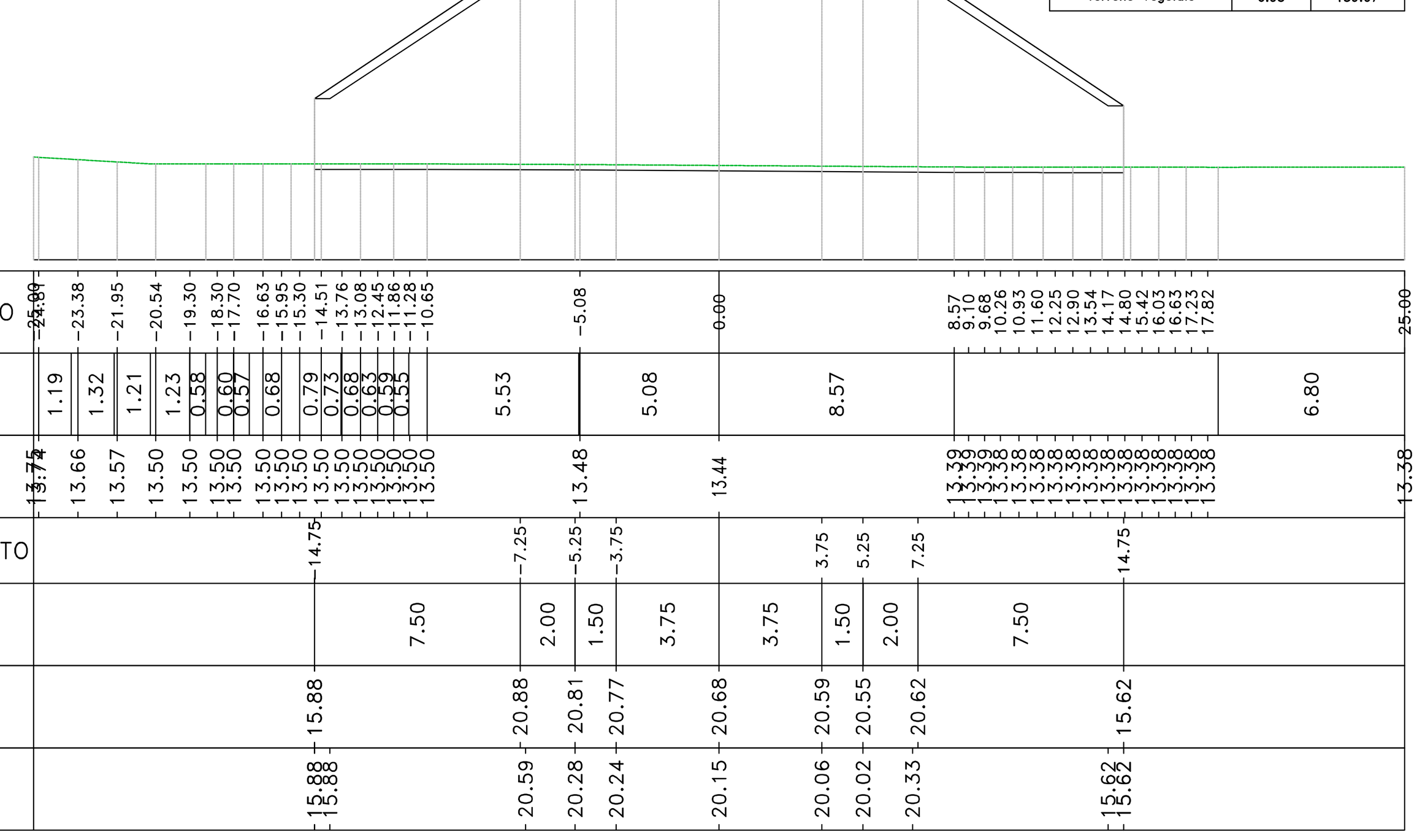

anas
GRUPPO FS ITALIANE
Direzione Progettazione e Realizzazione Lavori

S.S. n.626 della "Valle del Salso"

Lotti 7° e 8° e completamento della Tangenziale di Gela

Itinerario Gela – Agrigento – Castelvetrano

PROGETTO DEFINITIVO — COD. PA83

PROGETTAZIONE: ANAS - DIREZIONE PROGETTAZIONE E REALIZZAZIONE LAVORI

PROGETTISTA:
Responsabile Integrazioni specialistiche Dott. Ing. Giovanni Piazza
Responsabile Tracciato stradale Dott. Ing. Massimo Capasso
Responsabile Strutture Dott. Ing. Giovanni Piazza
Responsabile Idraulica, Geotecnica e Impianti Dott. Ing. Sergio Di Maio
Responsabile Ambiente e SIA Dott. Ing. Francesco Ventura

GEOLOGO:
Geol. Enrico Curcuruto

COORDINATORE SICUREZZA IN FASE DI PROGETTAZIONE:
Dott. ing. Sergio Di Maio

VISTO: IL RESPONSABILE DEL PROCEDIMENTO
Dott. Ing. Maria Coppola

GRUPPO DI PROGETTAZIONE
LOTTI ingegneria
VIA INGEGNERIA
SERING INGEGNERIA
vdp
BRENG BRIDGE ENGINEERING

PROGETTO STRADALE
ASSE PRINCIPALE
SEZIONI TRASVERSALI
TAV 47

Dott. Ing. GIOVANNI PIAZZA — ORDINE INGEGNERI ROMA n. A-27296 settore a-b-c

CODICE PROGETTO			NOME FILE	REVISIONE	SCALA:
PROGETTO	LIV. PROG.	ANNO	PA83_P00PS00TRASZ38_58_A		
DPPA0083	D	19	CODICE ELAB. P00PS00TRASZ47	A	1:200

REV.	DESCRIZIONE	DATA	REDATTO	VERIFICATO	APPROVATO
D		-	-	-	-
C		-	-	-	-
B		-	-	-	-
A	EMISSIONE	FEB 2020	M.TOSI	M.CAPASSO	G.PIAZZA