Sez. 687
Progr.: 13+720.00
Scala : 1:200
Q.Rif. : 10.00

Materiali – Progr.13+720.00		
Materiale	Area (m²)	Vol. (m³)
Rilevato	101.59	2305.73
Scavo	0.00	0.00
Scotico	6.44	133.53
Terreno Vegetale	6.95	149.01

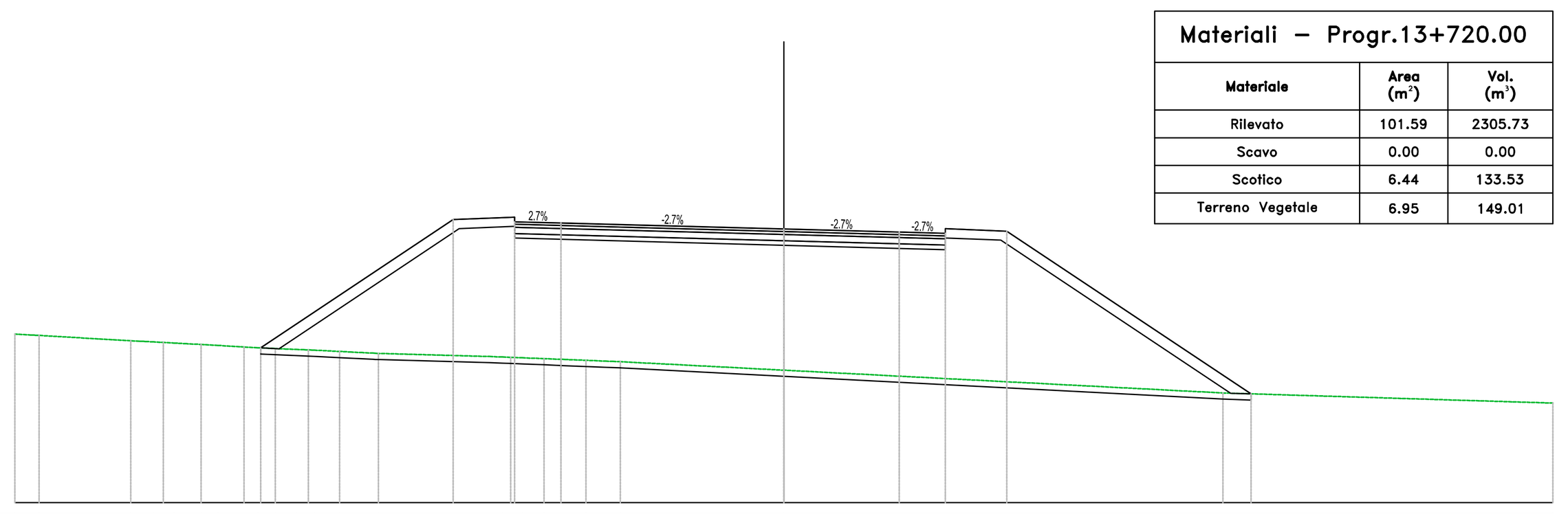

Sez. 688
Progr.: 13+740.00
Scala : 1:200
Q.Rif. : 10.00

Materiali – Progr.13+740.00		
Materiale	Area (m²)	Vol. (m³)
Rilevato	82.45	1840.35
Scavo	0.00	0.00
Scotico	5.97	124.05
Terreno Vegetale	5.95	129.04

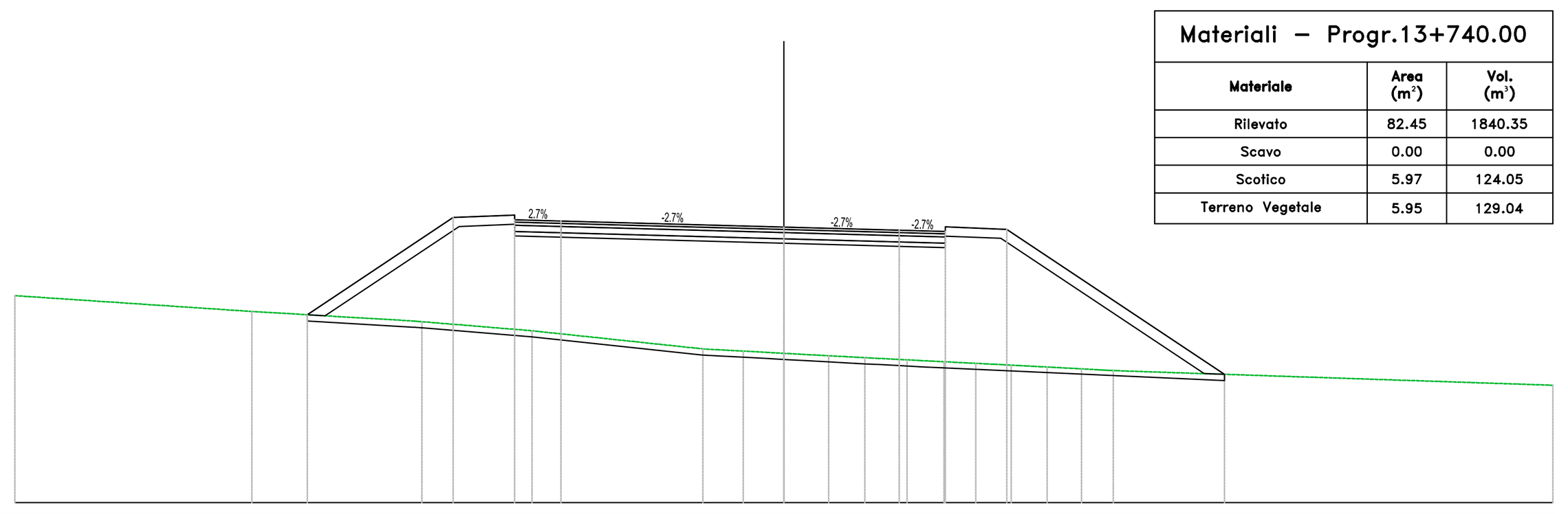

Sez. 689
Progr.: 13+760.00
Scala : 1:200
Q.Rif. : 10.00

Materiali – Progr.13+760.00		
Materiale	Area (m²)	Vol. (m³)
Rilevato	59.88	1423.32
Scavo	0.00	0.00
Scotico	5.55	115.20
Terreno Vegetale	5.08	110.35

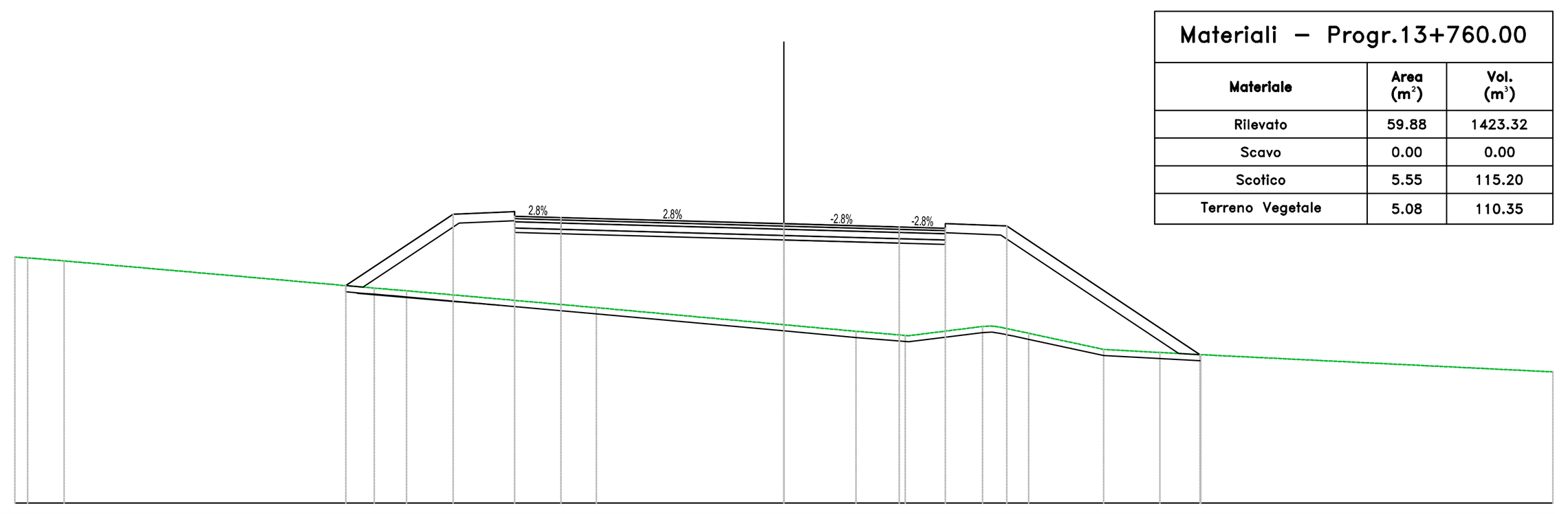

Sez. 690
Progr.: 13+780.00
Scala : 1:200
Q.Rif. : 10.00

Materiali – Progr.13+780.00		
Materiale	Area (m²)	Vol. (m³)
Rilevato	42.09	1019.74
Scavo	0.00	0.00
Scotico	5.06	106.18
Terreno Vegetale	4.33	94.13

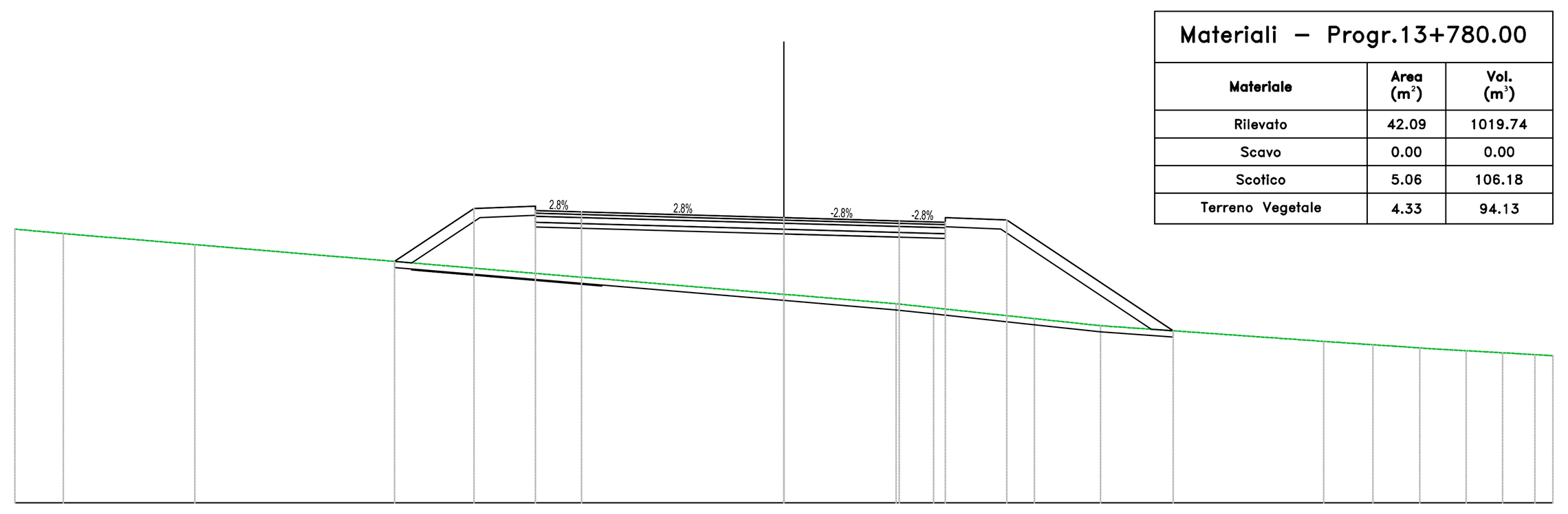

Sez. 691
Progr.: 13+800.00
Scala : 1:200
Q.Rif. : 10.00

Materiali – Progr.13+800.00		
Materiale	Area (m²)	Vol. (m³)
Rilevato	28.62	707.09
Scavo	0.00	0.00
Scotico	4.56	96.19
Terreno Vegetale	3.63	79.63

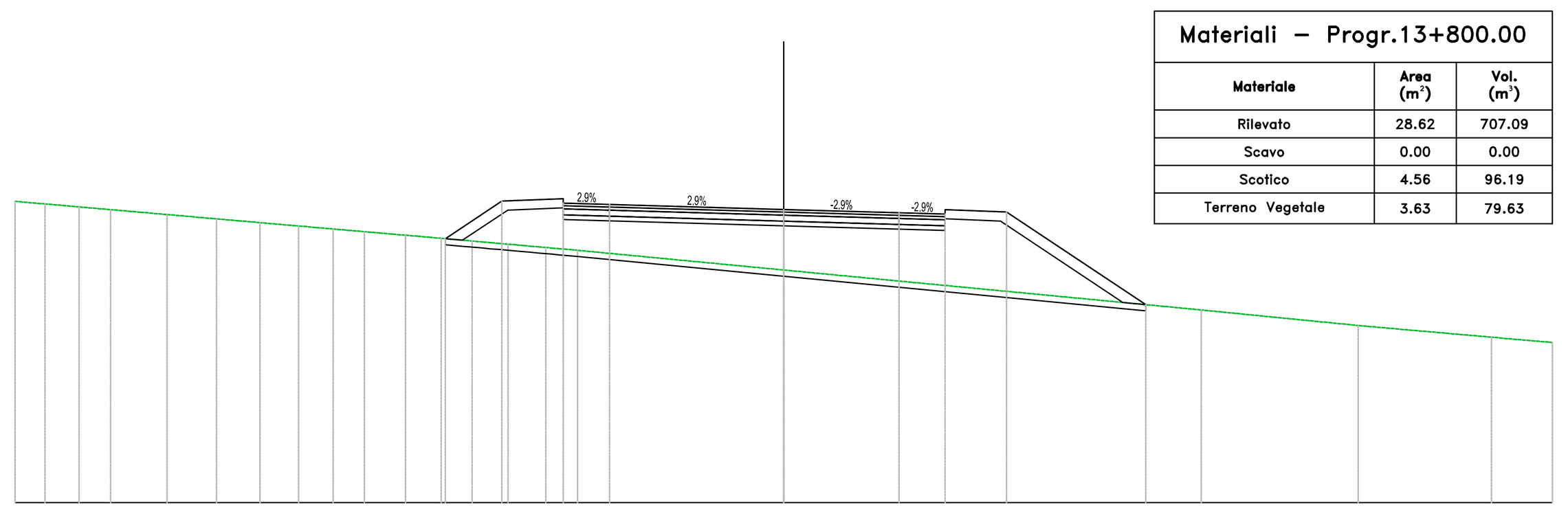

Sez. 692
Progr.: 13+820.00
Scala : 1:200
Q.Rif. : 10.00

Materiali – Progr.13+820.00		
Materiale	Area (m²)	Vol. (m³)
Rilevato	21.58	501.99
Scavo	0.00	0.00
Scotico	4.18	87.37
Terreno Vegetale	3.26	68.89

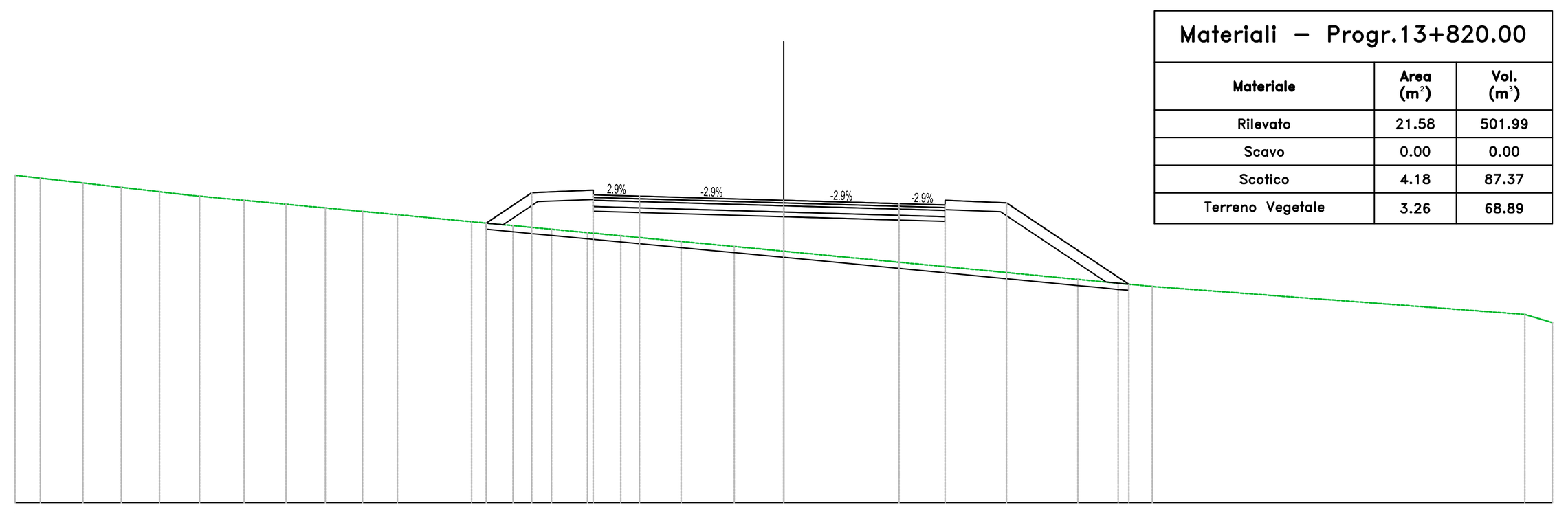

Sez. 693
Progr.: 13+840.00
Scala : 1:200
Q.Rif. : 10.00

Materiali – Progr.13+840.00		
Materiale	Area (m²)	Vol. (m³)
Rilevato	11.30	328.86
Scavo	0.00	0.00
Scotico	3.71	78.94
Terreno Vegetale	2.64	58.91

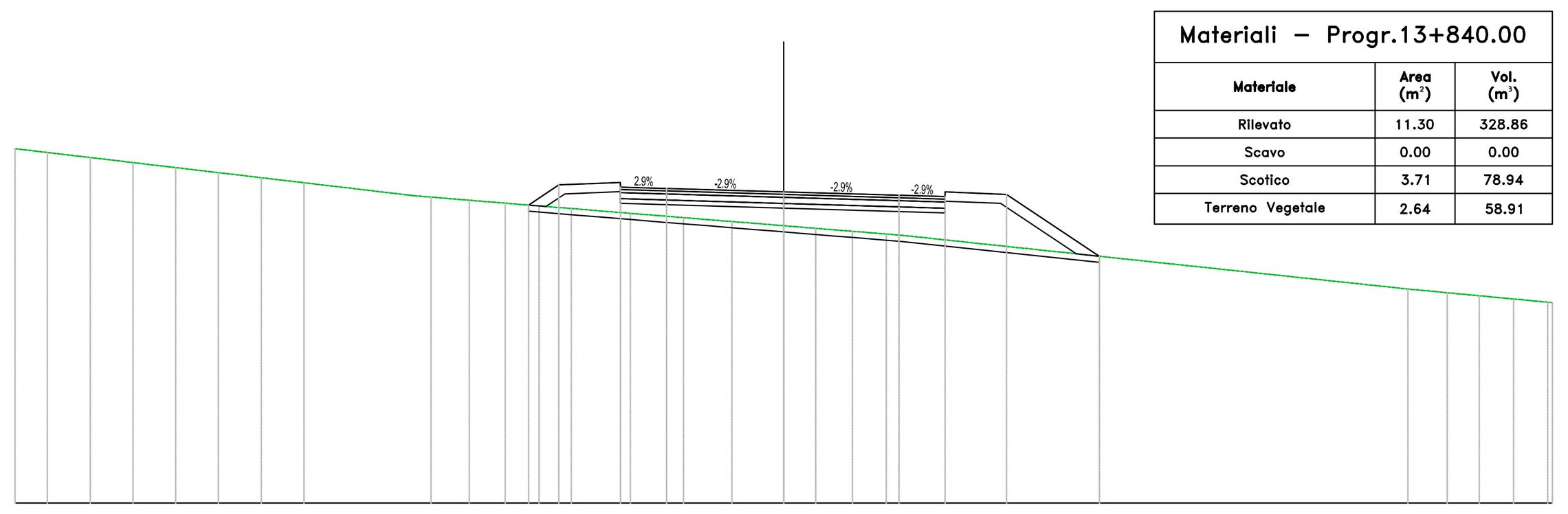

Sez. 694
Progr.: 13+860.00
Scala : 1:200
Q.Rif. : 10.00

Materiali – Progr.13+860.00		
Materiale	Area (m²)	Vol. (m³)
Rilevato	7.14	184.49
Scavo	0.00	0.00
Scotico	3.50	72.16
Terreno Vegetale	1.53	41.69

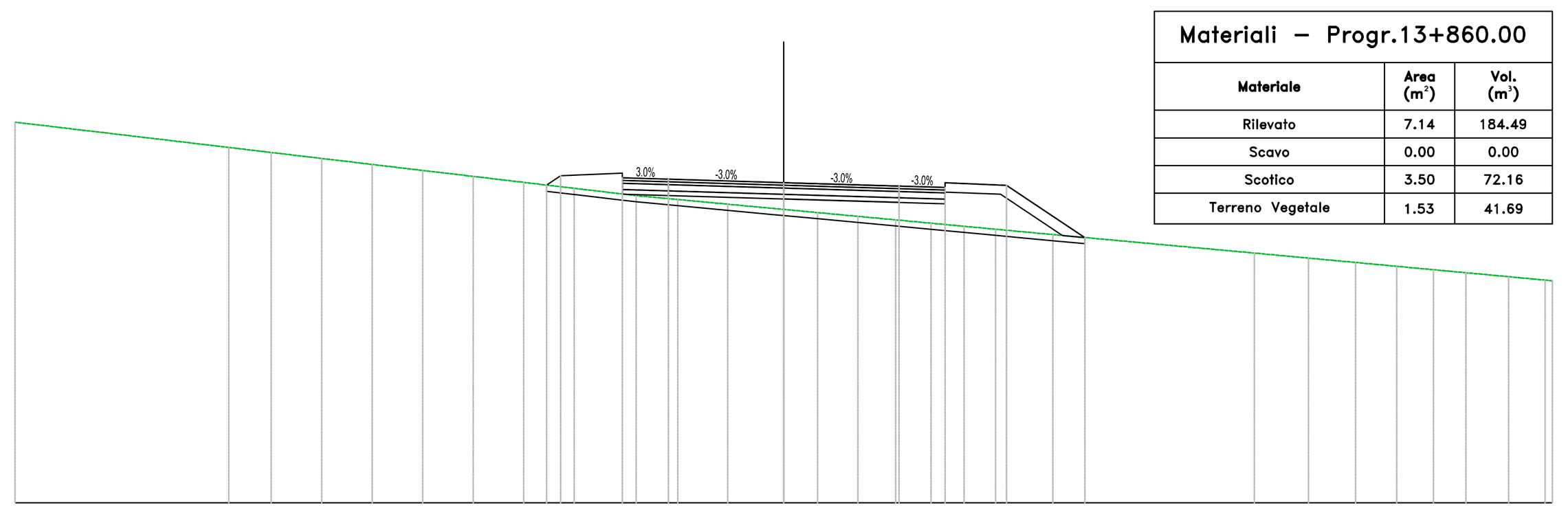

Sez. 695
Progr.: 13+880.00
Scala : 1:200
Q.Rif. : 10.00

Materiali – Progr.13+880.00		
Materiale	Area (m²)	Vol. (m³)
Rilevato	2.80	99.44
Scavo	1.58	15.81
Scotico	1.84	53.43
Terreno Vegetale	1.28	28.15

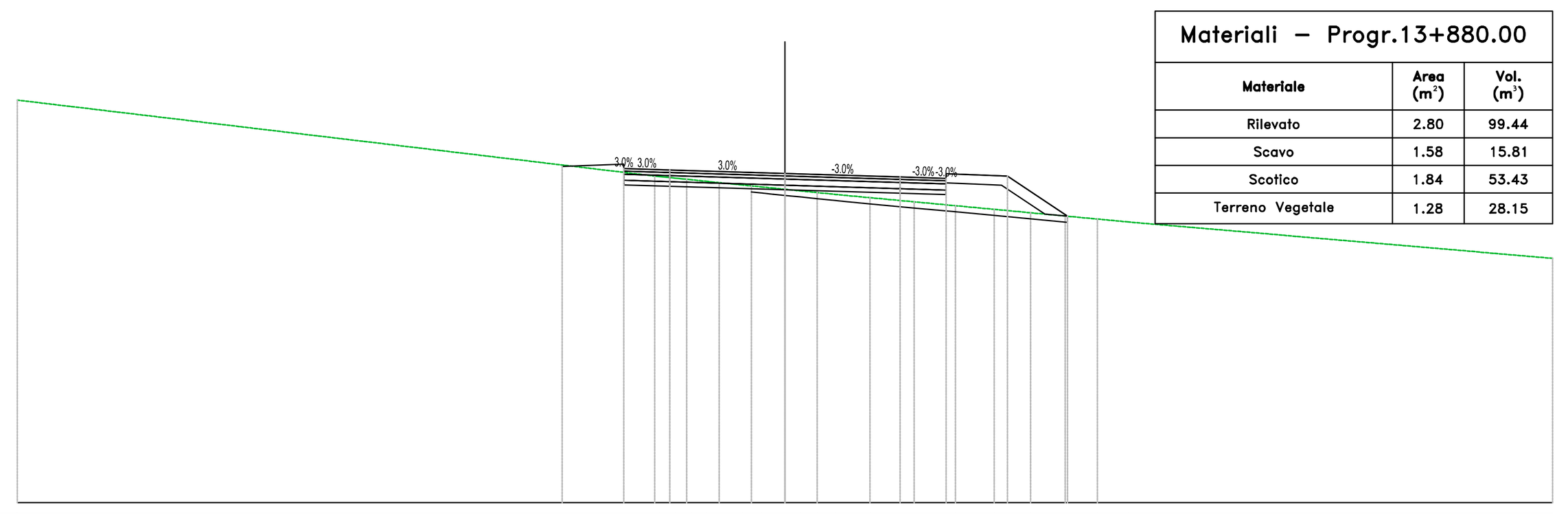

Sez. 696
Progr.: 13+900.00
Scala : 1:200
Q.Rif. : 12.00

Materiali – Progr.13+900.00		
Materiale	Area (m²)	Vol. (m³)
Rilevato	2.50	53.01
Scavo	4.73	63.09
Scotico	2.52	43.59
Terreno Vegetale	1.23	25.17

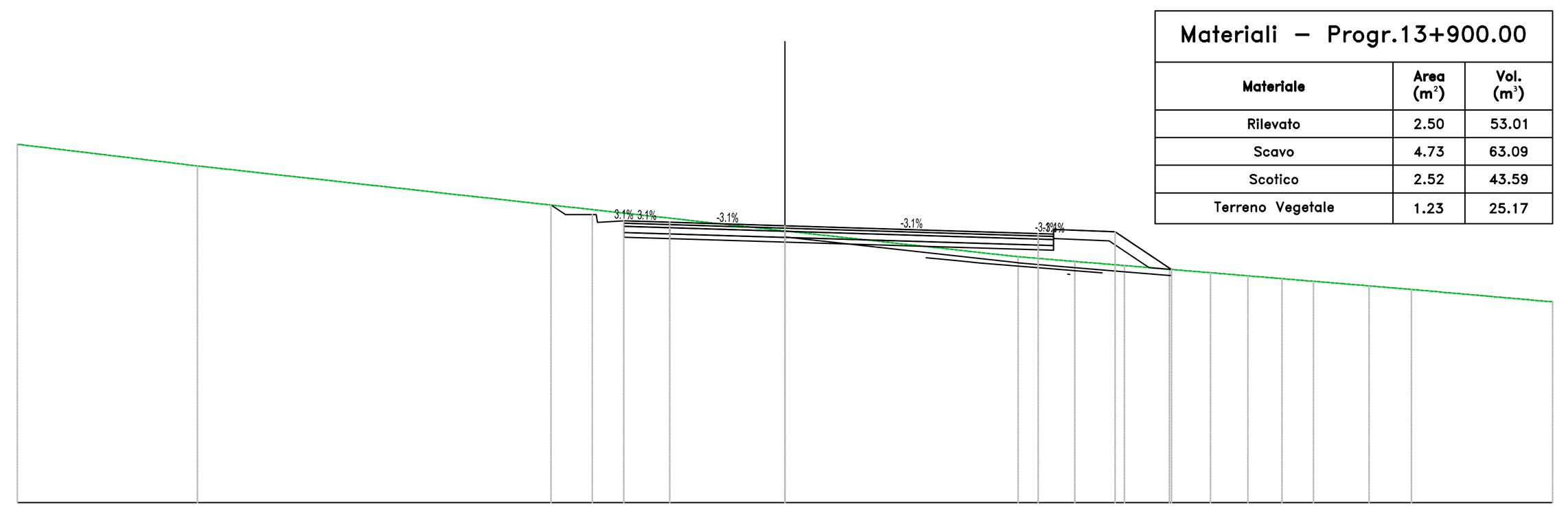

Sez. 697
Progr.: 13+920.00
Scala : 1:200
Q.Rif. : 12.00

Materiali – Progr.13+920.00		
Materiale	Area (m²)	Vol. (m³)
Rilevato	3.56	60.65
Scavo	2.04	67.67
Scotico	2.57	50.86
Terreno Vegetale	1.34	25.75

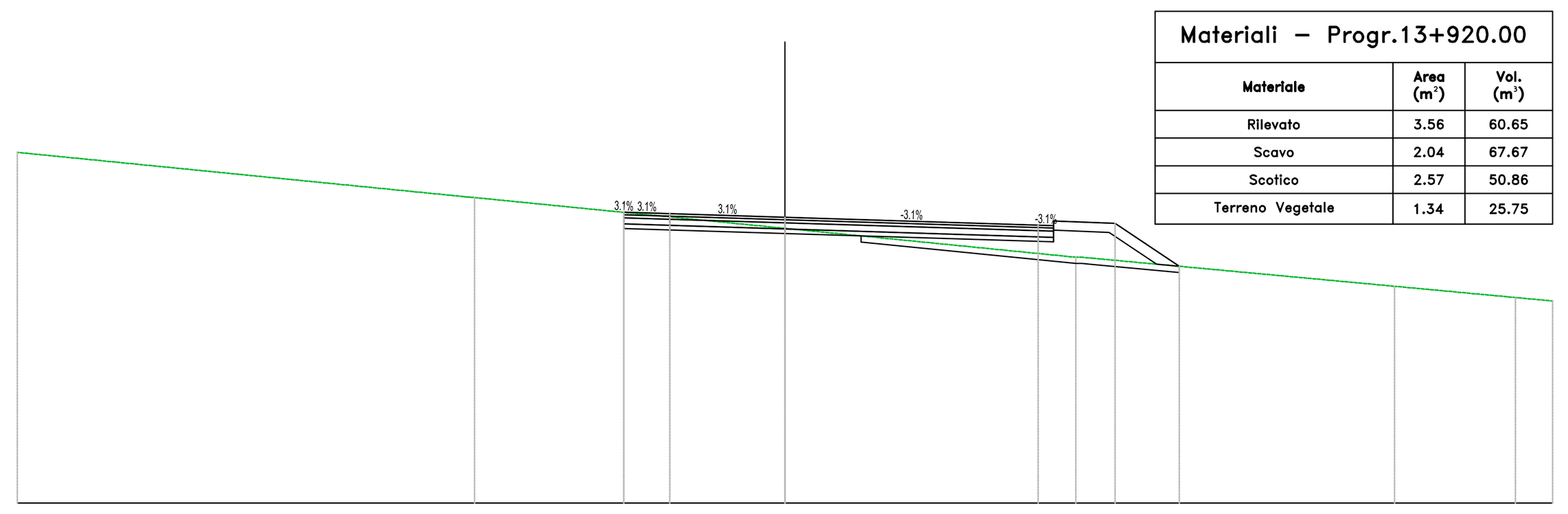

Sez. 698
Progr.: 13+940.00
Scala : 1:200
Q.Rif. : 10.00

Materiali – Progr.13+940.00		
Materiale	Area (m²)	Vol. (m³)
Rilevato	10.63	141.95
Scavo	0.00	20.38
Scotico	3.74	63.07
Terreno Vegetale	2.35	36.91

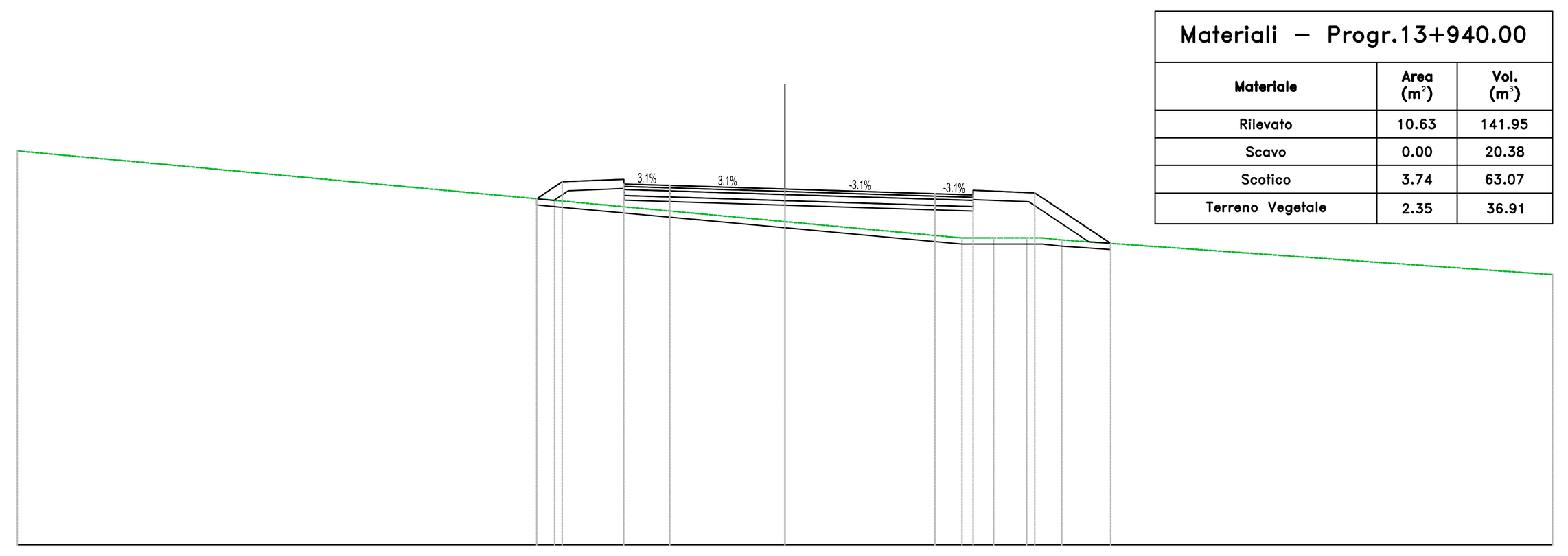

anas
GRUPPO FS ITALIANE

Direzione Progettazione e Realizzazione Lavori

S.S. n.626 della "Valle del Salso"

Lotti 7° e 8° e completamento della Tangenziale di Gela

Itinerario Gela – Agrigento – Castelvetrano

PROGETTO DEFINITIVO — COD. PA83

PROGETTAZIONE: ANAS - DIREZIONE PROGETTAZIONE E REALIZZAZIONE LAVORI

PROGETTISTA:
Responsabile Integrazioni specialistiche Dott. Ing. Giovanni Piazza
Responsabile Tracciato stradale Dott. Ing. Massimo Capasso
Responsabile Strutture Dott. Ing. Giovanni Piazza
Responsabile Idraulica, Geotecnica e Impianti Dott. Ing. Sergio Di Maio
Responsabile Ambiente e SIA Dott. Ing. Francesco Ventura

GEOLOGO:
Geol. Enrico Curcuruto

COORDINATORE SICUREZZA IN FASE DI PROGETTAZIONE:
Dott. ing. Sergio Di Maio

VISTO: IL RESPONSABILE DEL PROCEDIMENTO
Dott. Ing. Maria Coppola

GRUPPO DI PROGETTAZIONE
LOTTI SpA ingegneria — VIA INGEGNERIA — SERING INGEGNERIA — vdp — BRENG BRIDGE ENGINEERING

PROGETTO STRADALE
ASSE PRINCIPALE
SEZIONI TRASVERSALI
TAV 50

Dott. Ing. GIOVANNI PIAZZA — ORDINE INGEGNERI ROMA — n. A-27296 — settore a-b-c

CODICE PROGETTO	NOME FILE	REVISIONE	SCALA:
PROGETTO DPPA0083 — LIV. PROG. D — ANNO 19	PA83_P00PS00TRASZ38_58_A — CODICE ELAB. P00PS00TRASZ50	A	1:200

REV.	DESCRIZIONE	DATA	REDATTO	VERIFICATO	APPROVATO
D		-	-	-	-
C		-	-	-	-
B		-	-	-	-
A	EMISSIONE	FEB 2020	M.TOSI	M.CAPASSO	G.PIAZZA