Sez. 711
Progr.: 14+200.00
Scala : 1:200
Q.Rif. : 20.00

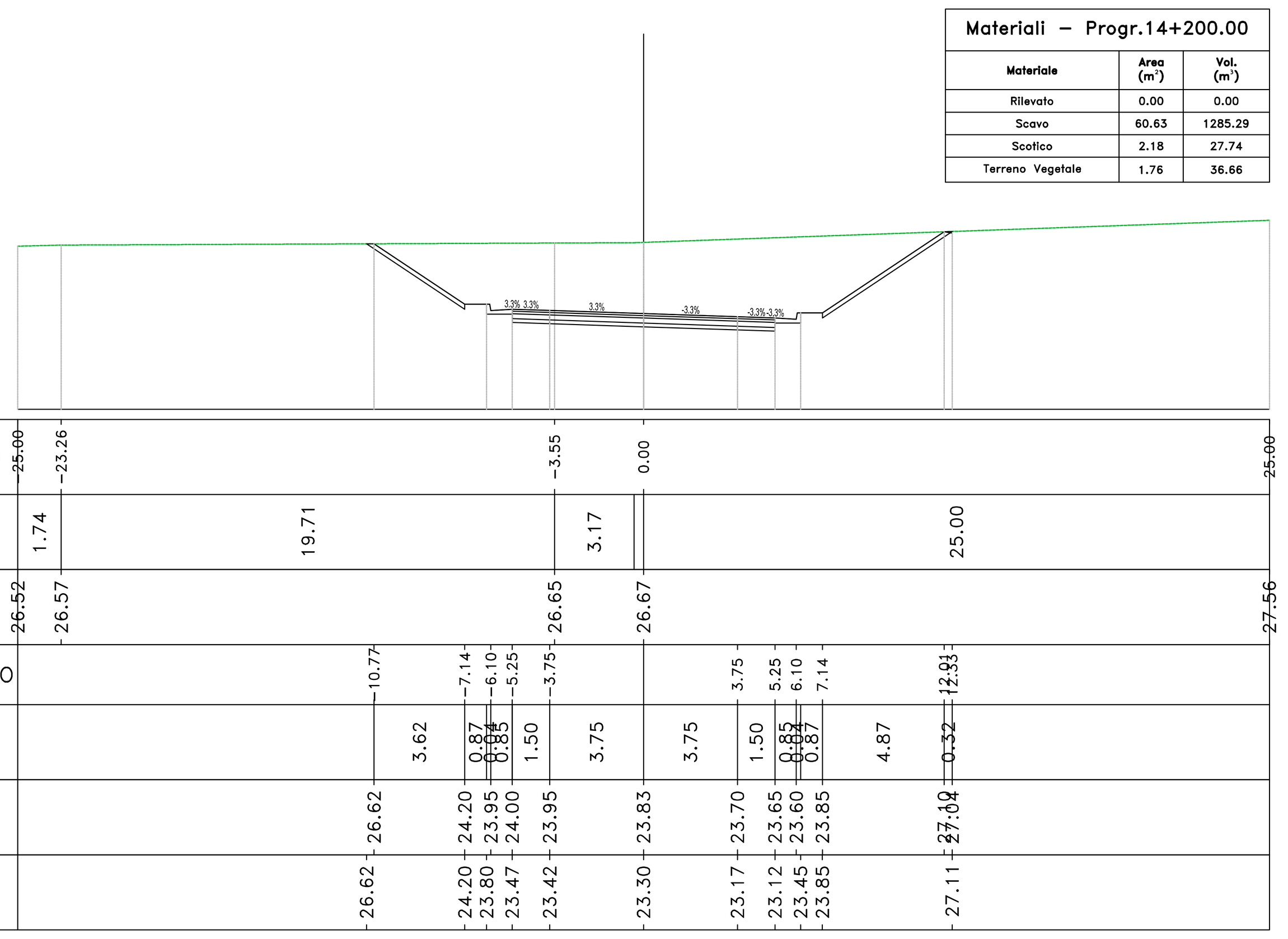

| Materiali – Progr.14+200.00 | | |
|---|---|---|
| Materiale | Area (m²) | Vol. (m³) |
| Rilevato | 0.00 | 0.00 |
| Scavo | 60.63 | 1285.29 |
| Scotico | 2.18 | 27.74 |
| Terreno Vegetale | 1.76 | 36.66 |

Sez. 712
Progr.: 14+220.00
Scala : 1:200
Q.Rif. : 20.00

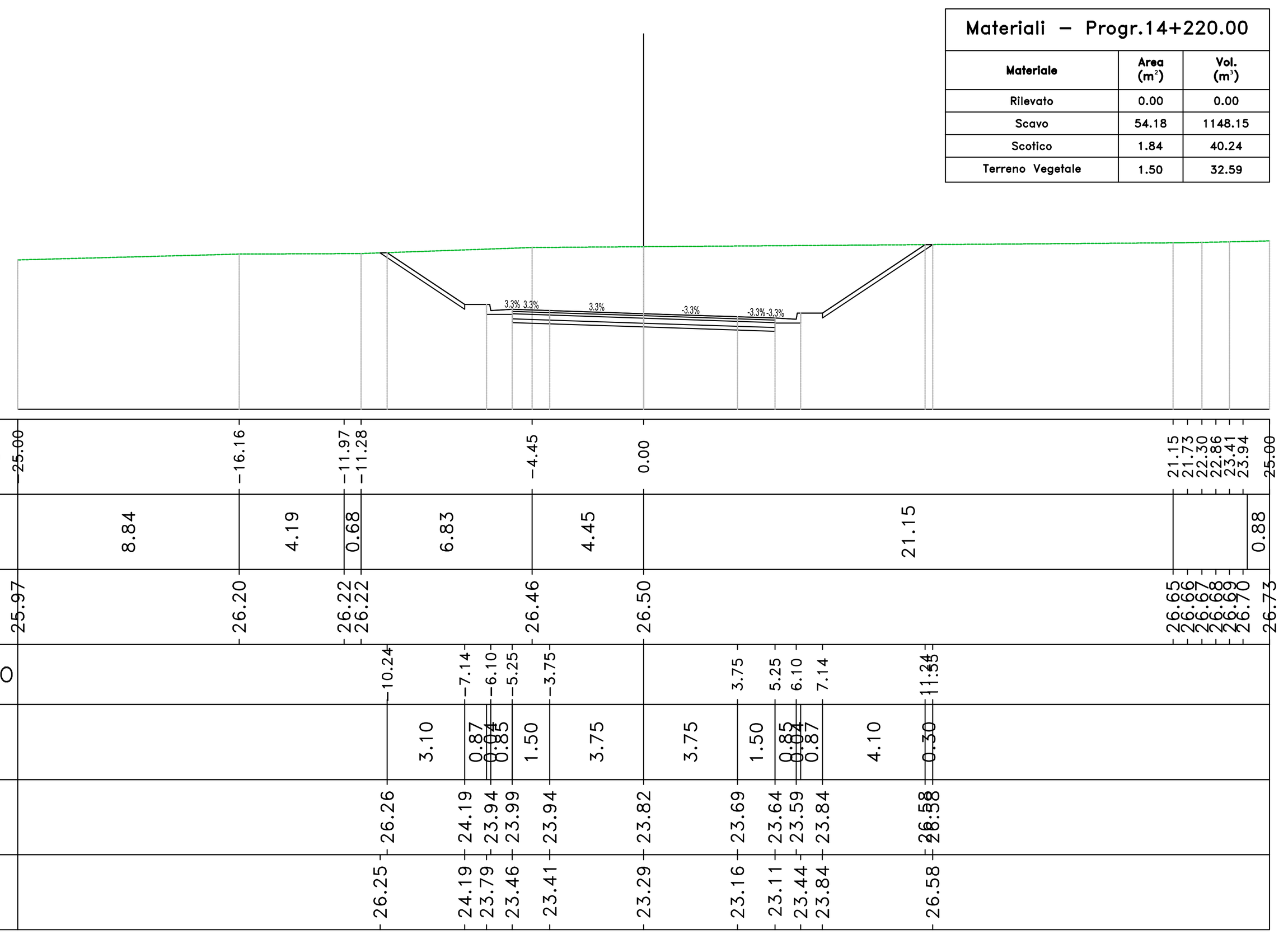

| Materiali – Progr.14+220.00 | | |
|---|---|---|
| Materiale | Area (m²) | Vol. (m³) |
| Rilevato | 0.00 | 0.00 |
| Scavo | 54.18 | 1148.15 |
| Scotico | 1.84 | 40.24 |
| Terreno Vegetale | 1.50 | 32.59 |

Sez. 713
Progr.: 14+240.00
Scala : 1:200
Q.Rif. : 20.00

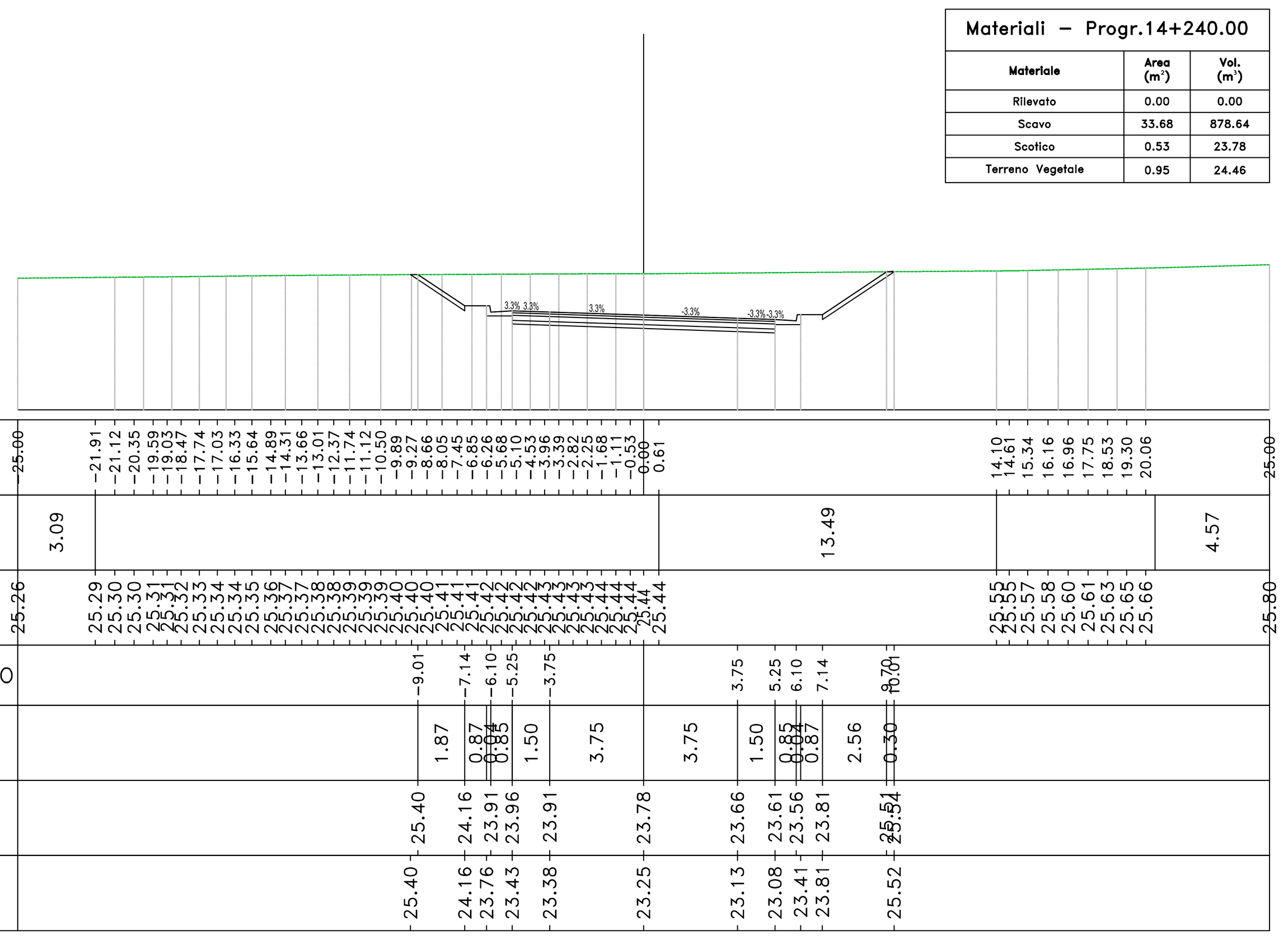

| Materiali – Progr.14+240.00 | | |
|---|---|---|
| Materiale | Area (m²) | Vol. (m³) |
| Rilevato | 0.00 | 0.00 |
| Scavo | 33.68 | 878.64 |
| Scotico | 0.53 | 23.78 |
| Terreno Vegetale | 0.95 | 24.46 |

Sez. 714
Progr.: 14+260.00
Scala : 1:200
Q.Rif. : 20.00



| Materiali – Progr.14+260.00 | | |
|---|---|---|
| Materiale | Area (m²) | Vol. (m³) |
| Rilevato | 0.00 | 0.00 |
| Scavo | 17.81 | 514.94 |
| Scotico | 0.07 | 6.06 |
| Terreno Vegetale | 0.42 | 13.67 |

Sez. 715
Progr.: 14+280.00
Scala : 1:200
Q.Rif. : 20.00

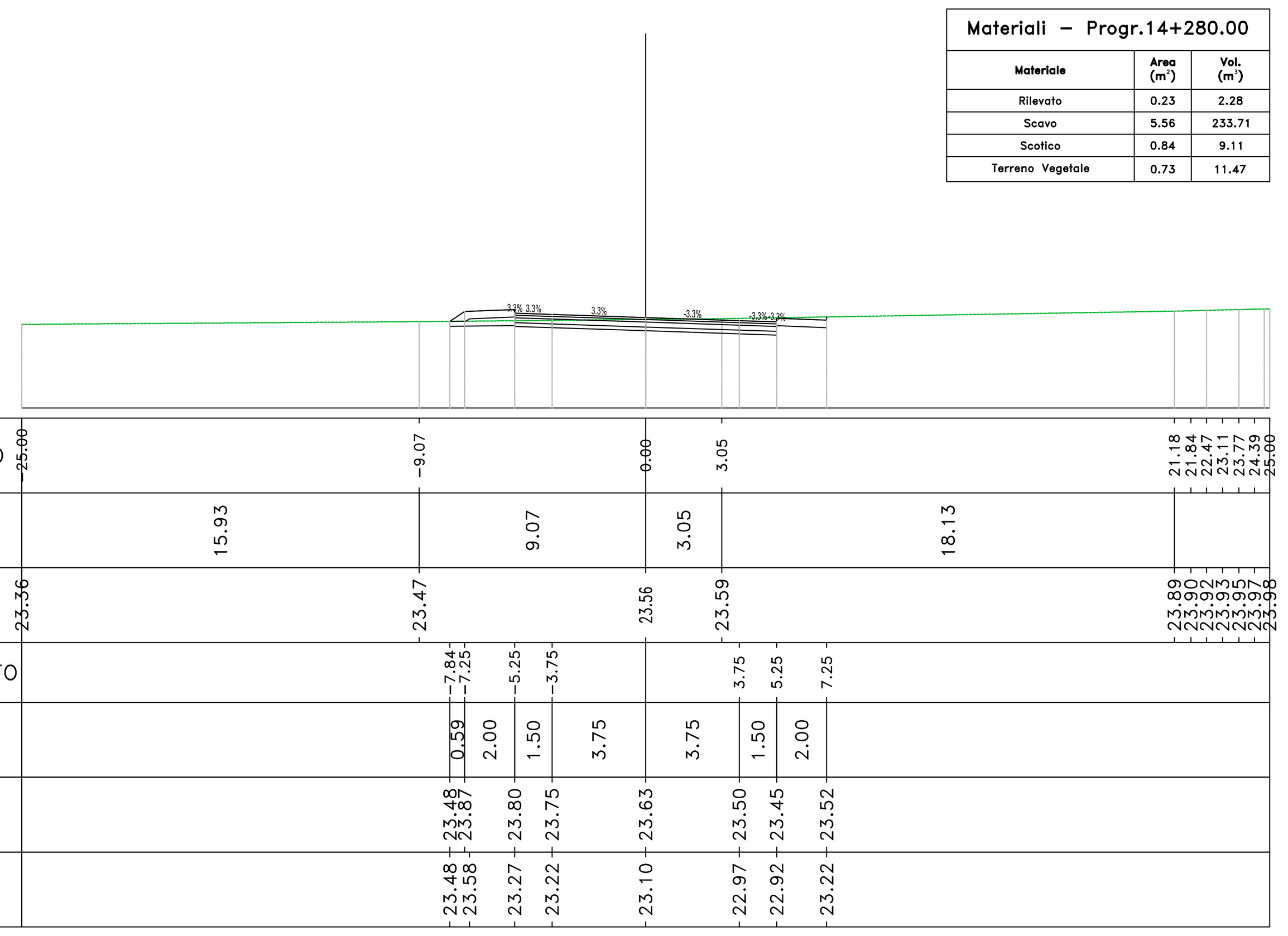

| Materiali – Progr.14+280.00 | | |
|---|---|---|
| Materiale | Area (m²) | Vol. (m³) |
| Rilevato | 0.23 | 2.28 |
| Scavo | 5.56 | 233.71 |
| Scotico | 0.84 | 9.11 |
| Terreno Vegetale | 0.73 | 11.47 |

Sez. 716
Progr.: 14+300.00
Scala : 1:200
Q.Rif. : 20.00

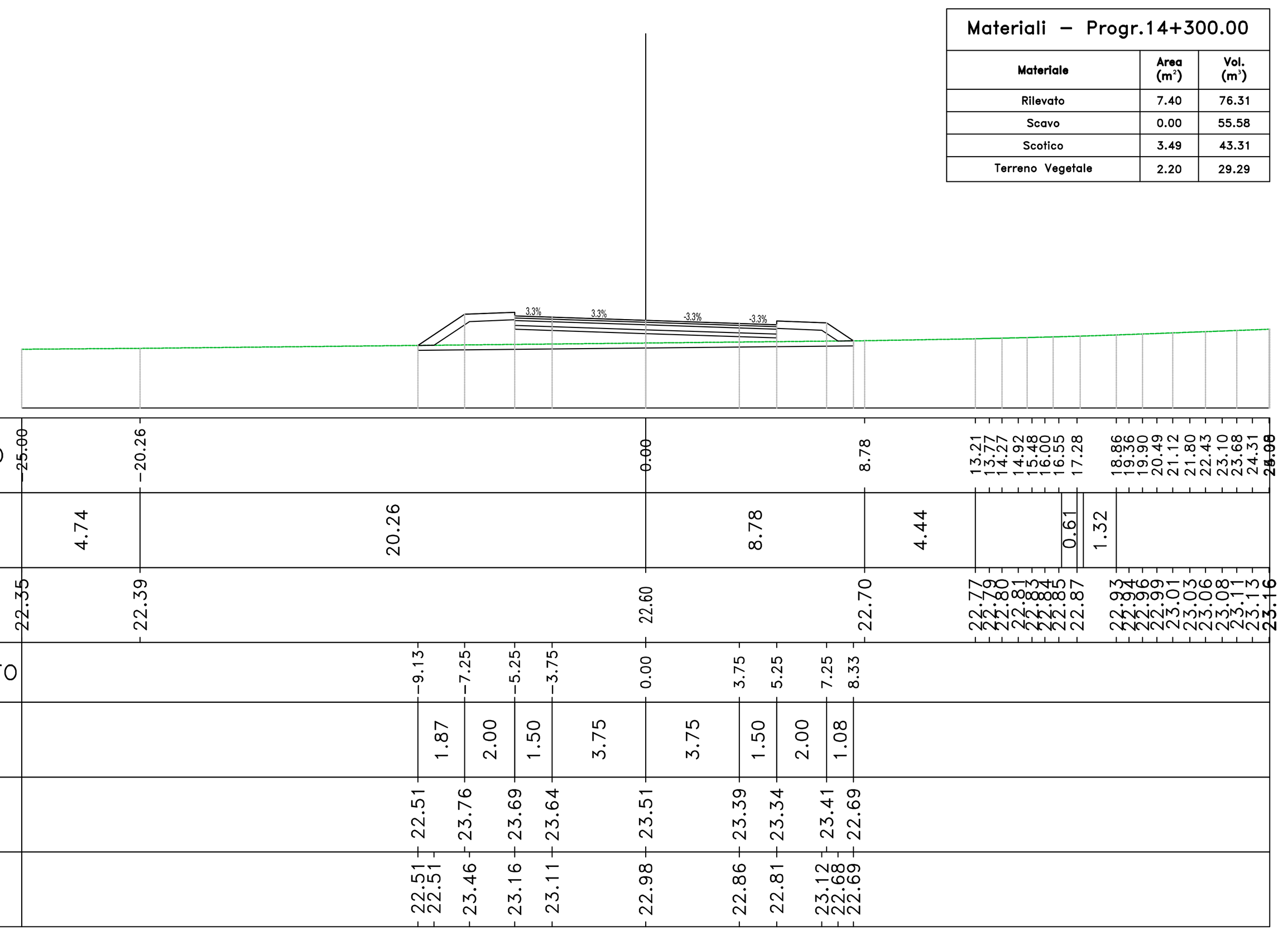

| Materiali – Progr.14+300.00 | | |
|---|---|---|
| Materiale | Area (m²) | Vol. (m³) |
| Rilevato | 7.40 | 76.31 |
| Scavo | 0.00 | 55.58 |
| Scotico | 3.49 | 43.31 |
| Terreno Vegetale | 2.20 | 29.29 |

Sez. 717
Progr.: 14+320.00
Scala : 1:200
Q.Rif. : 20.00

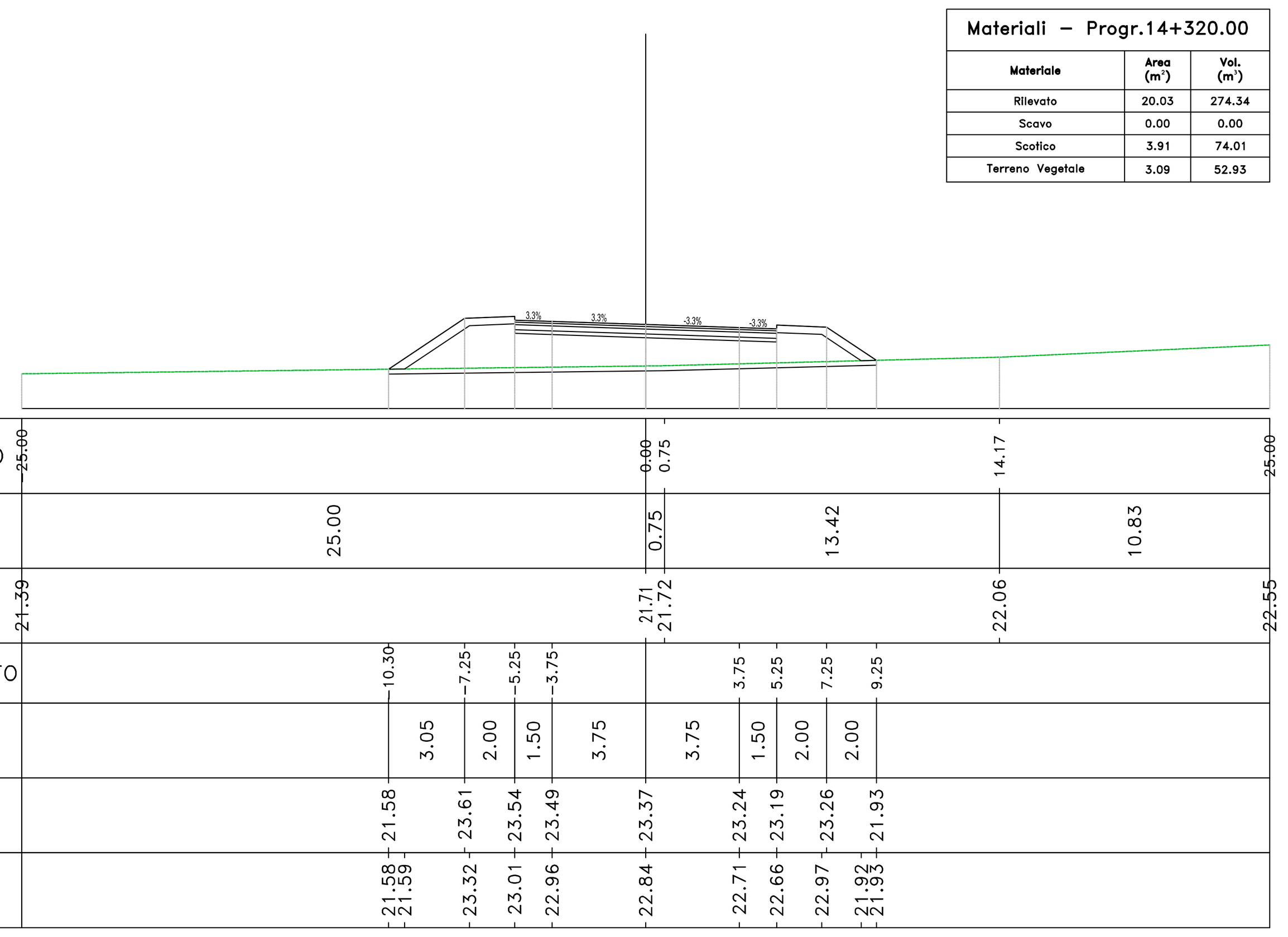

| Materiali – Progr.14+320.00 | | |
|---|---|---|
| Materiale | Area (m²) | Vol. (m³) |
| Rilevato | 20.03 | 274.34 |
| Scavo | 0.00 | 0.00 |
| Scotico | 3.91 | 74.01 |
| Terreno Vegetale | 3.09 | 52.93 |

Sez. 718
Progr.: 14+340.00
Scala : 1:200
Q.Rif. : 20.00

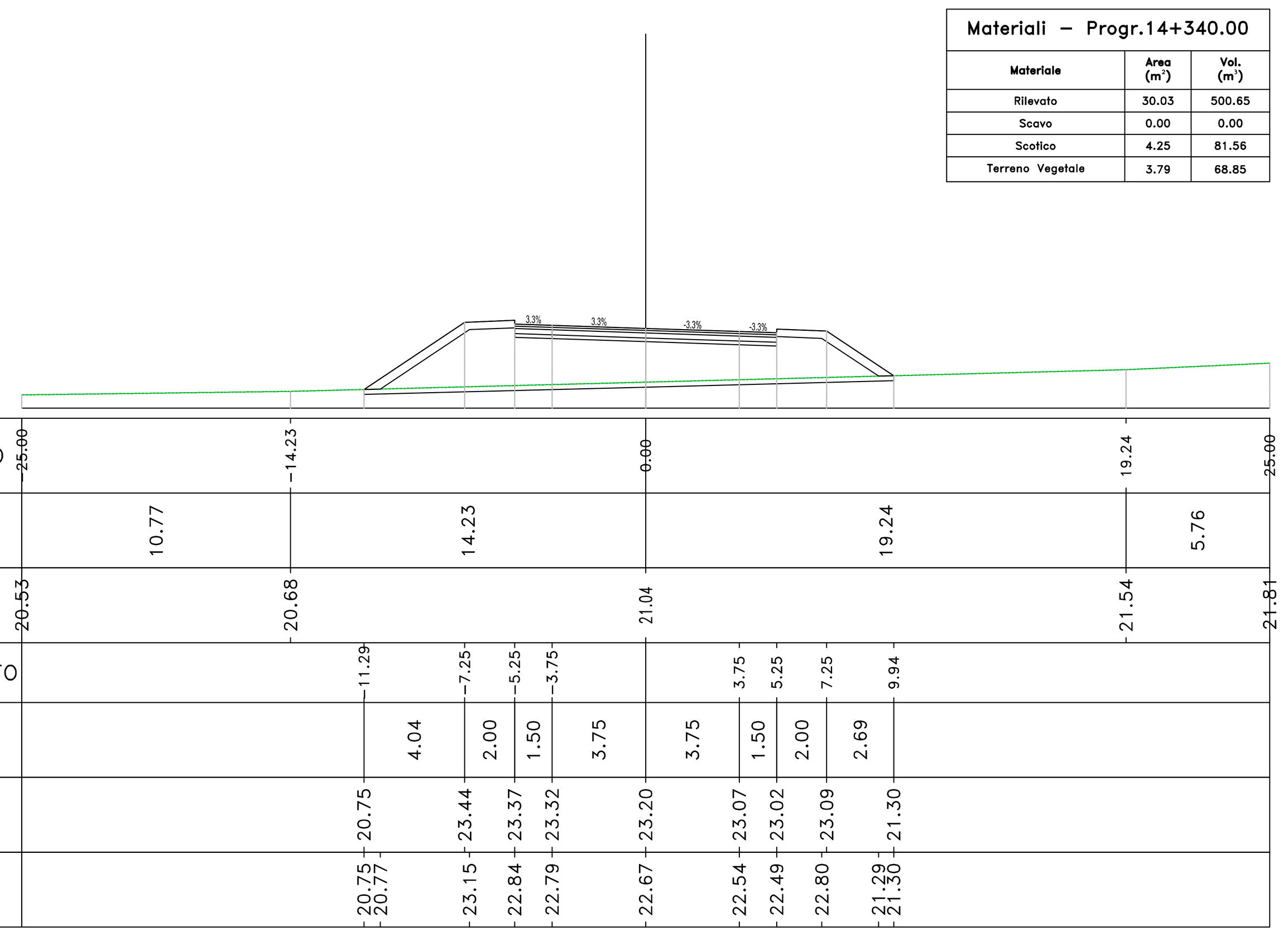

| Materiali – Progr.14+340.00 | | |
|---|---|---|
| Materiale | Area (m²) | Vol. (m³) |
| Rilevato | 30.03 | 500.65 |
| Scavo | 0.00 | 0.00 |
| Scotico | 4.25 | 81.56 |
| Terreno Vegetale | 3.79 | 68.85 |

Sez. 719
Progr.: 14+360.00
Scala : 1:200
Q.Rif. : 12.00

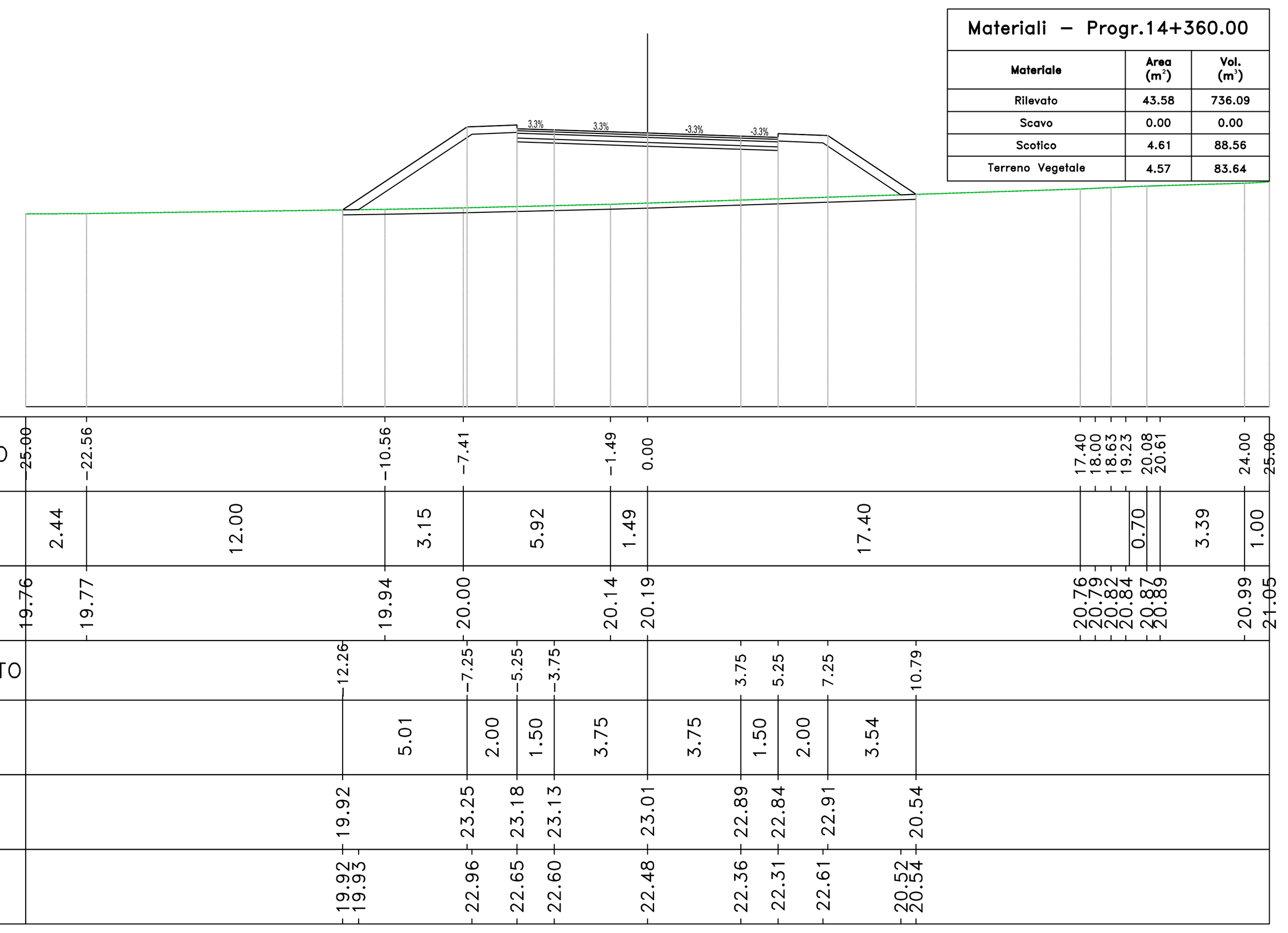

| Materiali – Progr.14+360.00 | | |
|---|---|---|
| Materiale | Area (m²) | Vol. (m³) |
| Rilevato | 43.58 | 736.09 |
| Scavo | 0.00 | 0.00 |
| Scotico | 4.61 | 88.56 |
| Terreno Vegetale | 4.57 | 83.64 |

Sez. 720
Progr.: 14+380.00
Scala : 1:200
Q.Rif. : 10.00

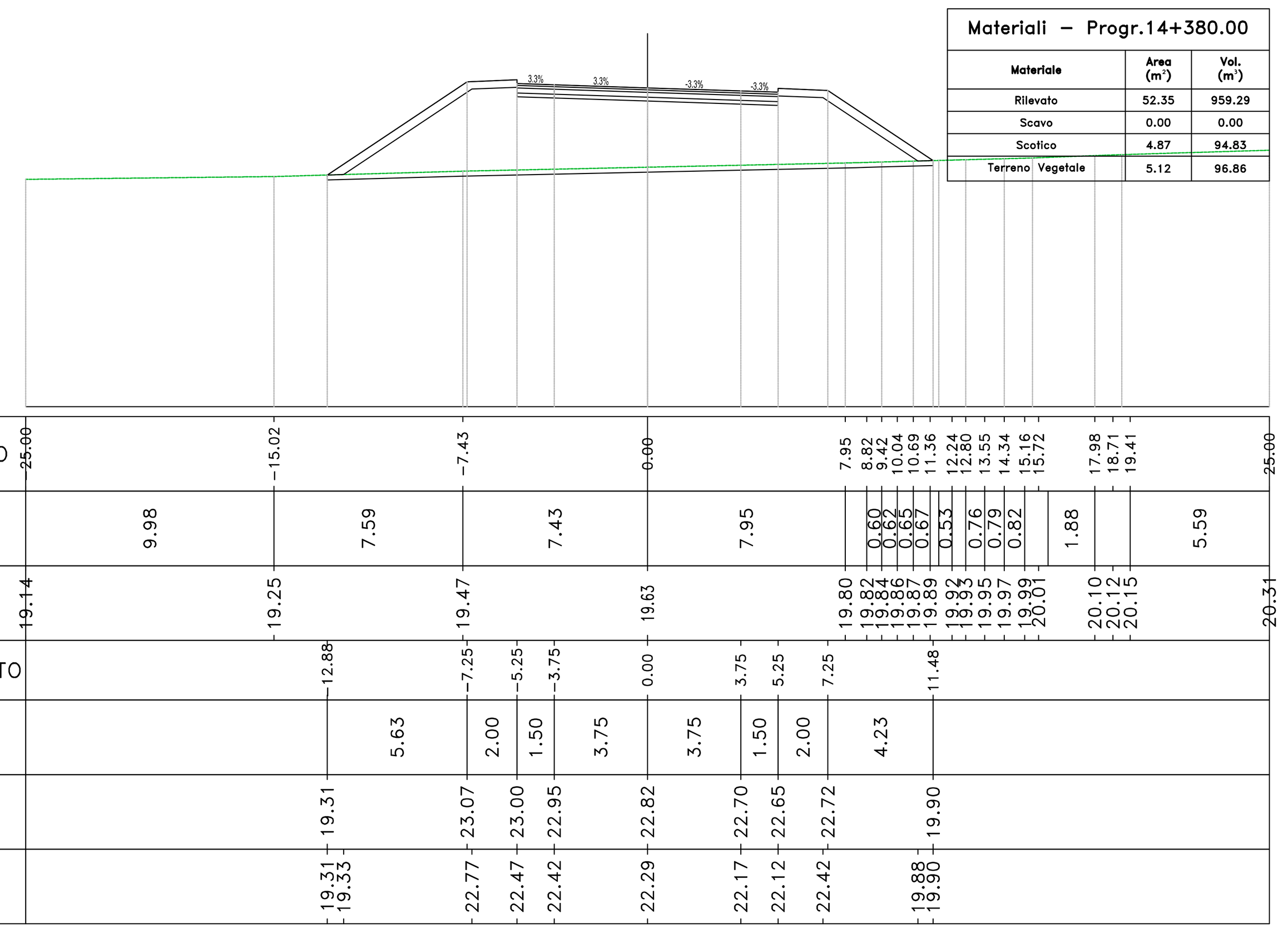

| Materiali – Progr.14+380.00 | | |
|---|---|---|
| Materiale | Area (m²) | Vol. (m³) |
| Rilevato | 52.35 | 959.29 |
| Scavo | 0.00 | 0.00 |
| Scotico | 4.87 | 94.83 |
| Terreno Vegetale | 5.12 | 96.86 |

Sez. 721
Progr.: 14+400.00
Scala : 1:200
Q.Rif. : 10.00

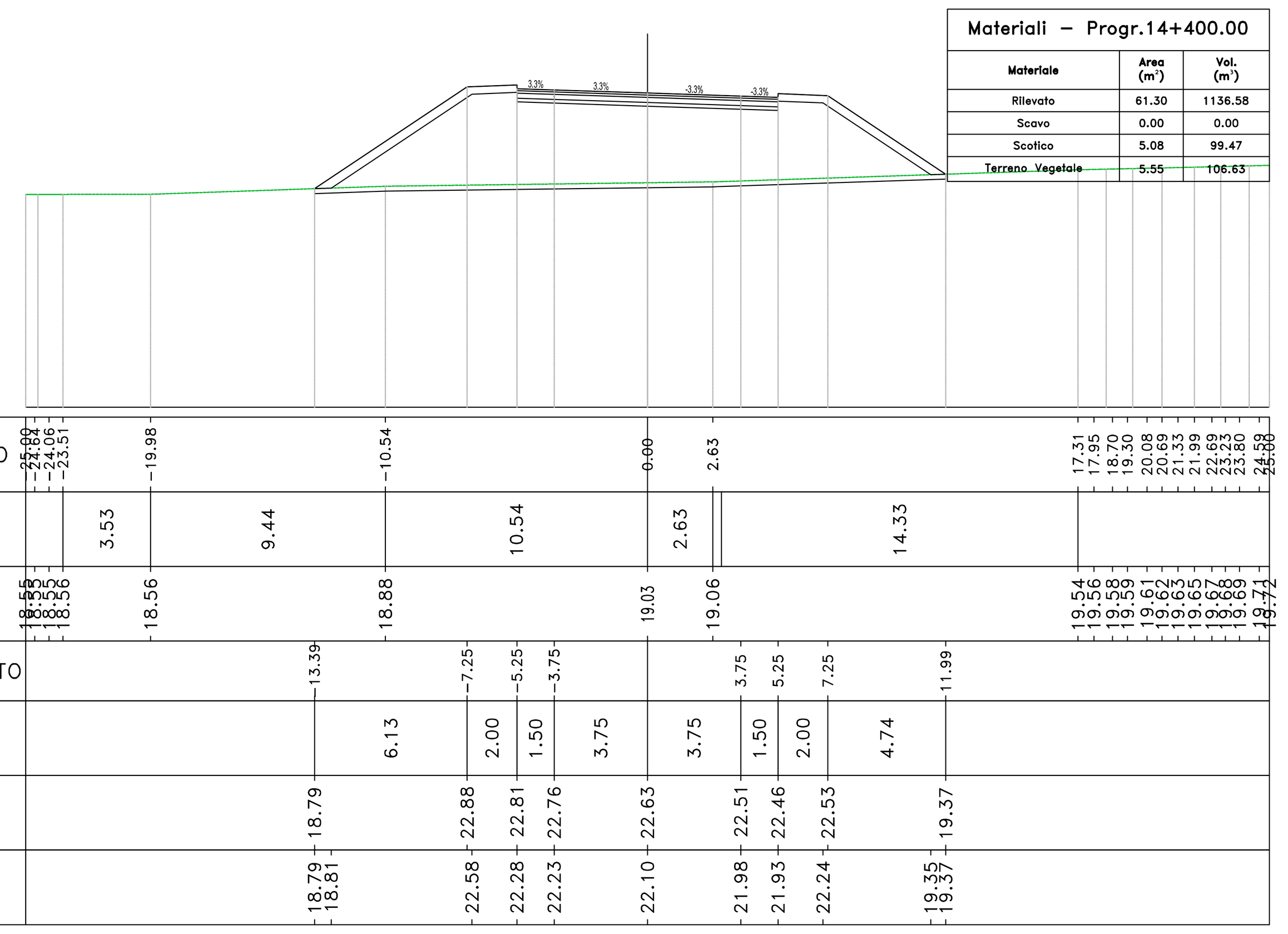

| Materiali – Progr.14+400.00 | | |
|---|---|---|
| Materiale | Area (m²) | Vol. (m³) |
| Rilevato | 61.30 | 1136.58 |
| Scavo | 0.00 | 0.00 |
| Scotico | 5.08 | 99.47 |
| Terreno Vegetale | 5.55 | 106.63 |

Sez. 722
Progr.: 14+420.00
Scala : 1:200
Q.Rif. : 10.00

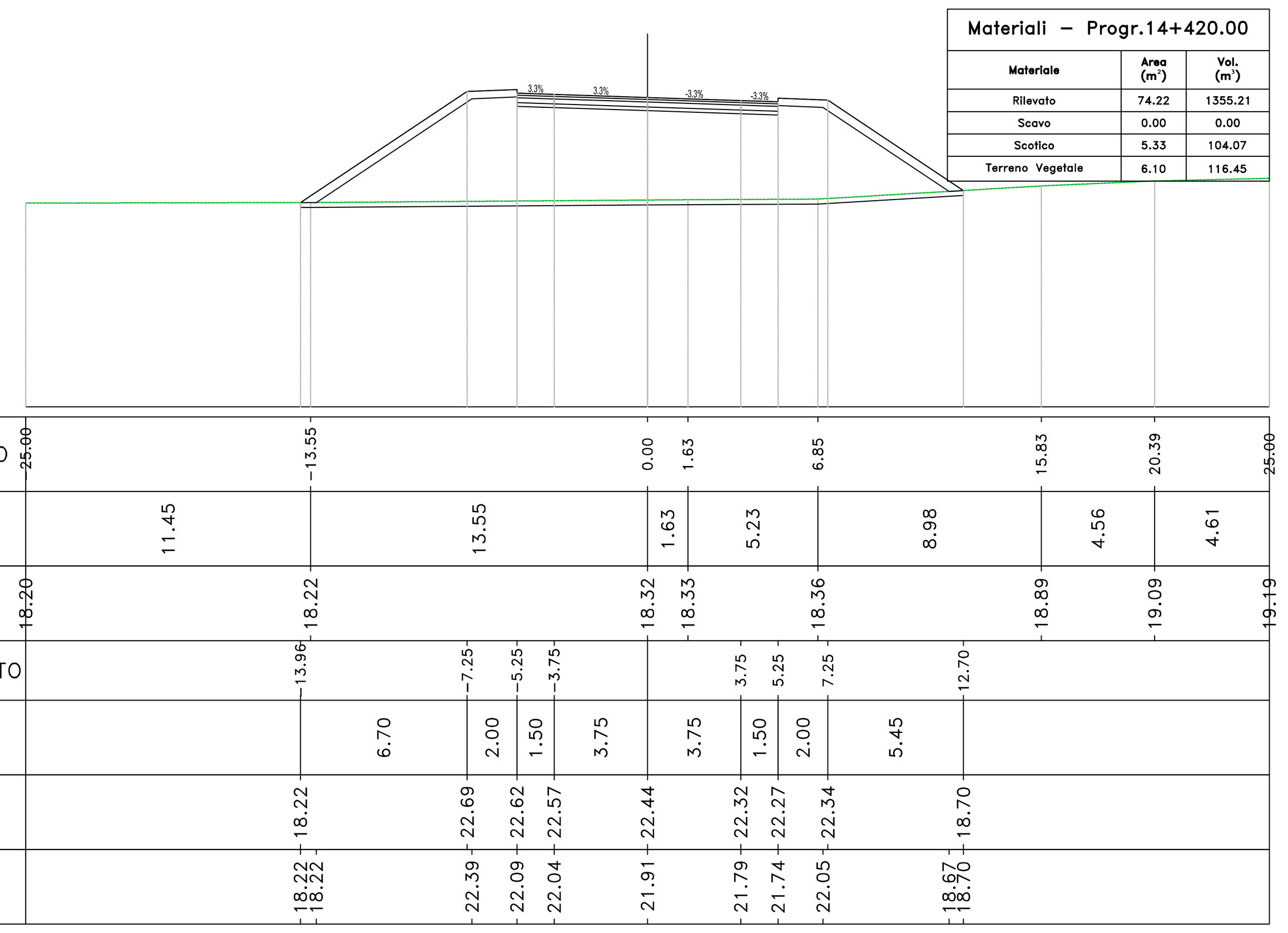

| Materiali – Progr.14+420.00 | | |
|---|---|---|
| Materiale | Area (m²) | Vol. (m³) |
| Rilevato | 74.22 | 1355.21 |
| Scavo | 0.00 | 0.00 |
| Scotico | 5.33 | 104.07 |
| Terreno Vegetale | 6.10 | 116.45 |

anas
GRUPPO FS ITALIANE

*Direzione Progettazione e Realizzazione Lavori*

S.S. n.626 della "Valle del Salso"

Lotti 7° e 8° e completamento della Tangenziale di Gela

Itinerario Gela – Agrigento – Castelvetrano

PROGETTO DEFINITIVO — COD. PA83

PROGETTAZIONE: ANAS - DIREZIONE PROGETTAZIONE E REALIZZAZIONE LAVORI

PROGETTISTA:
*Responsabile Integrazioni specialistiche Dott. Ing. Giovanni Piazza*
*Responsabile Tracciato stradale Dott. Ing. Massimo Capasso*
*Responsabile Strutture Dott. Ing. Giovanni Piazza*
*Responsabile Idraulica, Geotecnica e Impianti Dott. Ing. Sergio Di Maio*
*Responsabile Ambiente e SIA Dott. Ing. Francesco Ventura*

GEOLOGO:
*Geol. Enrico Curcuruto*

COORDINATORE SICUREZZA IN FASE DI PROGETTAZIONE:
*Dott. ing. Sergio Di Maio*

VISTO: IL RESPONSABILE DEL PROCEDIMENTO
*Dott. Ing. Maria Coppola*

GRUPPO DI PROGETTAZIONE: LOTTI SpA ingegneria; VIA INGEGNERIA; SERING INGEGNERIA; vdp; BRENG BRIDGE ENGINEERING

PROGETTO STRADALE
ASSE PRINCIPALE
SEZIONI TRASVERSALI
TAV 52

Dott. Ing. GIOVANNI PIAZZA — ORDINE INGEGNERI ROMA n. A-27296 settore a-b-c

| CODICE PROGETTO | | | NOME FILE | REVISIONE | SCALA: |
|---|---|---|---|---|---|
| PROGETTO | LIV. PROG. | ANNO | PA83_P00PS00TRASZ38_58_A | | |
| DPPA0083 | D | 19 | CODICE ELAB. P00PS00TRASZ52 | A | 1:200 |

| REV. | DESCRIZIONE | DATA | REDATTO | VERIFICATO | APPROVATO |
|---|---|---|---|---|---|
| D | | - | - | - | - |
| C | | - | - | - | - |
| B | | - | - | - | - |
| A | EMISSIONE | FEB 2020 | M.TOSI | M.CAPASSO | G.PIAZZA |