Sez. 747
Progr.: 14+920.00
Scala : 1:200
Q.Rif. : 10.00

Materiali – Progr.14+920.00		
Materiale	Area (m²)	Vol. (m³)
Rilevato	115.01	1913.12
Scavo	0.01	0.07
Scotico	6.11	116.56
Terreno Vegetale	7.73	142.03

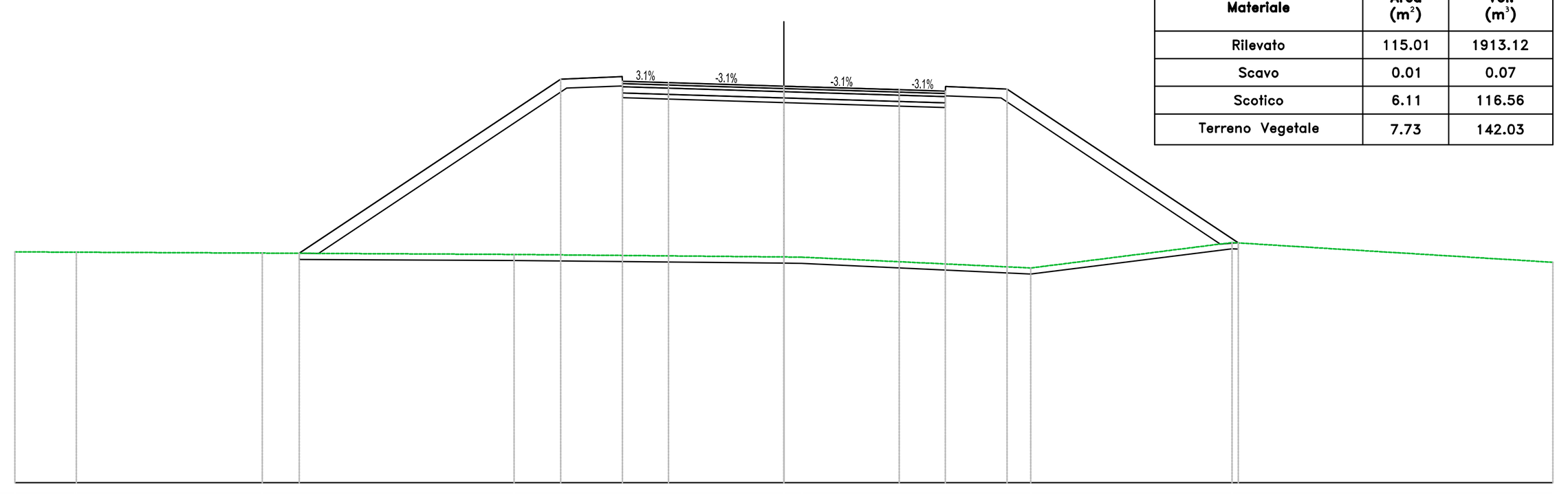

PROGRESSIVE TERRENO	-25.00, -23.00, -16.95, -8.77, 0.00, 0.58, 8.03, 14.57, 25.00
PARZIALI TERRENO	2.00, 6.05, 8.18, 8.77, 0.58, 7.45, 6.55, 10.43
QUOTE TERRENO	17.51, 17.50, 17.47, 17.43, 17.35, 17.34, 16.99, 17.81, 17.17
PROGRESSIVE PROGETTO	-15.76, -7.25, -5.25, -3.75, 3.75, 5.25, 7.26, 14.77
PARZIALI PROGETTO	8.50, 2.00, 1.50, 3.75, 3.75, 1.50, 2.00, 7.52
QUOTE PROGETTO	17.47, 23.13, 23.06, 23.02, 22.90, 22.79, 22.74, 22.81, 17.80
QUOTE SOTTOFONDO	17.47, 17.46, 22.84, 22.53, 22.49, 22.37, 22.26, 22.21, 22.52, 17.77, 17.80

Sez. VI09_SPA
Progr.: 14+985.22
Scala : 1:200
Q.Rif. : 10.00

Materiali – Progr.14+985.22		
Materiale	Area (m²)	Vol. (m³)
Rilevato	155.31	804.90
Scavo	0.00	0.00
Scotico	5.90	30.79
Terreno Vegetale	6.95	36.29

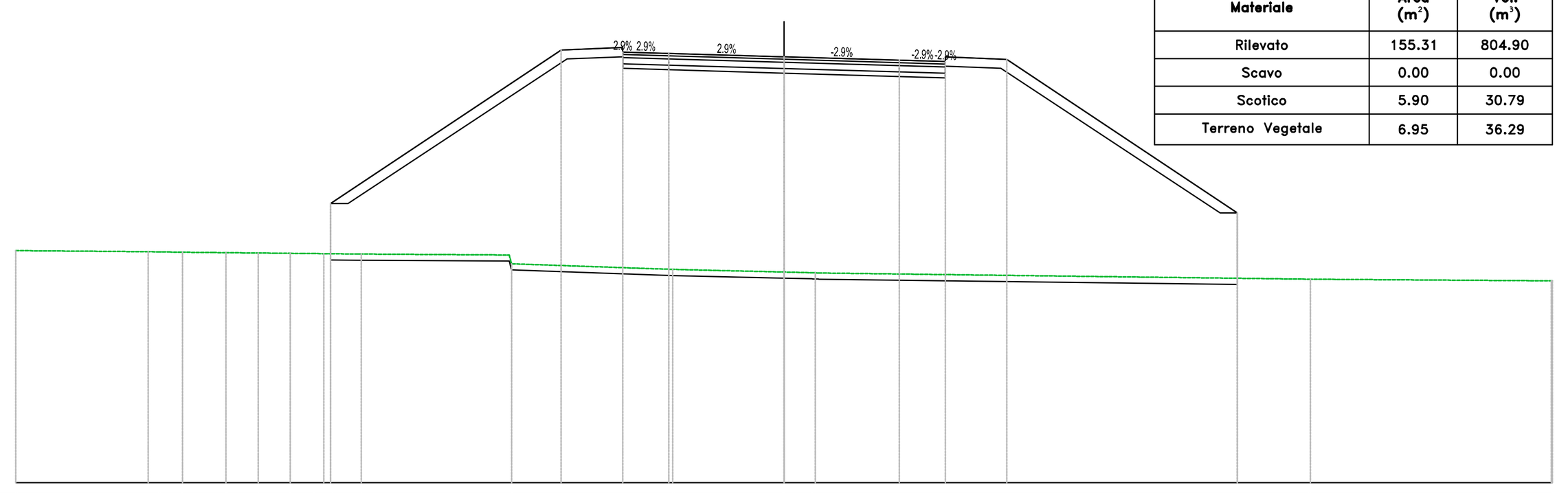

PROGRESSIVE TERRENO	-25.00, -20.35, -19.57, -18.16, -17.11, -16.07, -15.29, -14.70, -13.75, -8.86, -3.62, 0.00, 0.90, 17.13, 25.00
PARZIALI TERRENO	4.31, 0.99, 0.56, 0.56, 0.80, 4.82, 5.24, 3.62, 0.90, 15.99, 7.84
QUOTE TERRENO	17.55, 17.51, 17.50, 17.49, 17.47, 17.46, 17.46, 17.45, 17.44, 17.12, 16.94, 16.85, 16.83, 16.62, 16.57
PROGRESSIVE PROGETTO	-14.75, -7.25, -6.02, -5.25, -3.75, 0.00, 3.75, 5.25, 6.02, 7.25, 14.75
PARZIALI PROGETTO	7.39, 1.23, 0.74, 1.48, 3.69, 3.69, 1.48, 0.74, 1.23, 7.39
QUOTE PROGETTO	19.08, 24.08, 24.13, 24.01, 23.97, 23.86, 23.75, 23.71, 23.82, 23.78, 18.78
QUOTE SOTTOFONDO	19.08, 19.08, 23.79, 23.83, 23.48, 23.44, 23.33, 23.22, 23.18, 23.53, 23.48, 18.78, 18.78

Sez. 748
Progr.: 14+940.00
Scala : 1:200
Q.Rif. : 10.00

Materiali – Progr.14+940.00		
Materiale	Area (m²)	Vol. (m³)
Rilevato	128.42	2434.29
Scavo	0.00	0.07
Scotico	6.61	127.19
Terreno Vegetale	8.79	165.21

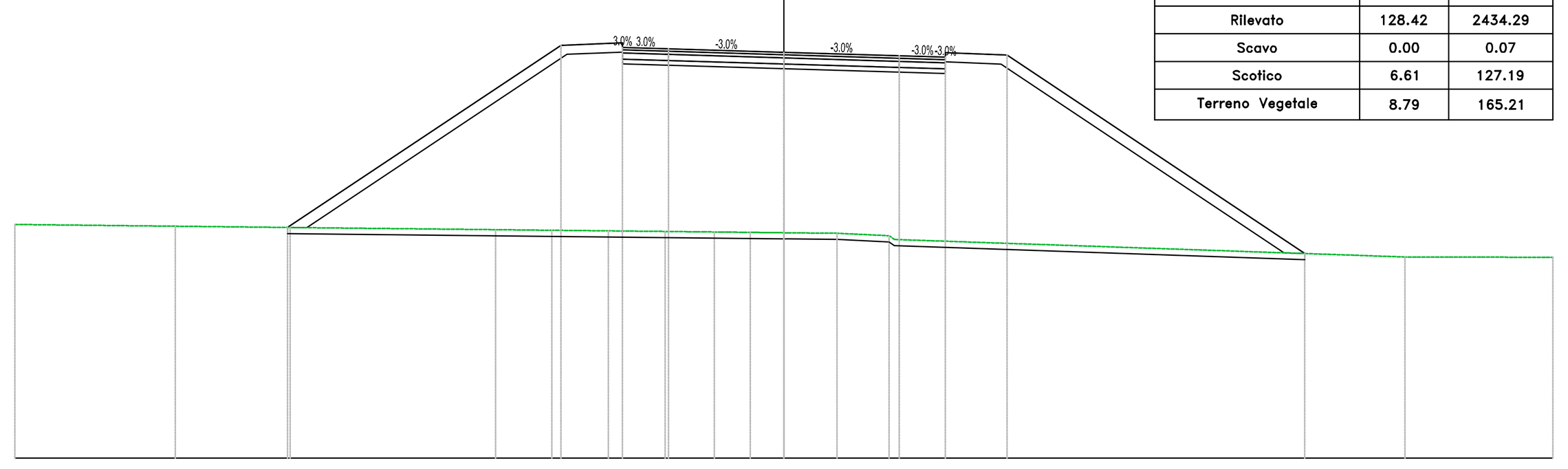

PROGRESSIVE TERRENO	-25.00, -19.79, -16.05, -9.37, -7.54, -5.71, -4.47, -3.86, -3.13, -2.57, -1.79, -1.09, -0.54, 0.00, 1.73, 3.42, 20.19, 25.00
PARZIALI TERRENO	5.21, 3.74, 6.68, 1.83, 1.84, 1.23, 0.62, 0.73, 1.57, 1.70, 16.60, 4.81
QUOTE TERRENO	17.60, 17.54, 17.50, 17.43, 17.41, 17.39, 17.38, 17.37, 17.36, 17.35, 17.34, 17.34, 17.33, 17.31, 17.23, 16.54, 16.53
PROGRESSIVE PROGETTO	-16.13, -7.25, -5.25, -3.75, 0.00, 3.75, 5.25, 7.25, 16.93
PARZIALI PROGETTO	8.89, 2.00, 1.50, 3.75, 3.75, 1.50, 2.00, 9.68
QUOTE PROGETTO	17.50, 23.42, 23.35, 23.31, 23.20, 23.08, 23.04, 23.11, 16.65
QUOTE SOTTOFONDO	17.50, 17.49, 23.13, 22.82, 22.78, 22.67, 22.55, 22.51, 22.82, 16.68, 16.65

Sez. 749
Progr.: 14+960.00
Scala : 1:200
Q.Rif. : 10.00

Materiali – Progr.14+960.00		
Materiale	Area (m²)	Vol. (m³)
Rilevato	138.93	2673.57
Scavo	0.00	0.00
Scotico	6.26	128.75
Terreno Vegetale	7.89	166.76

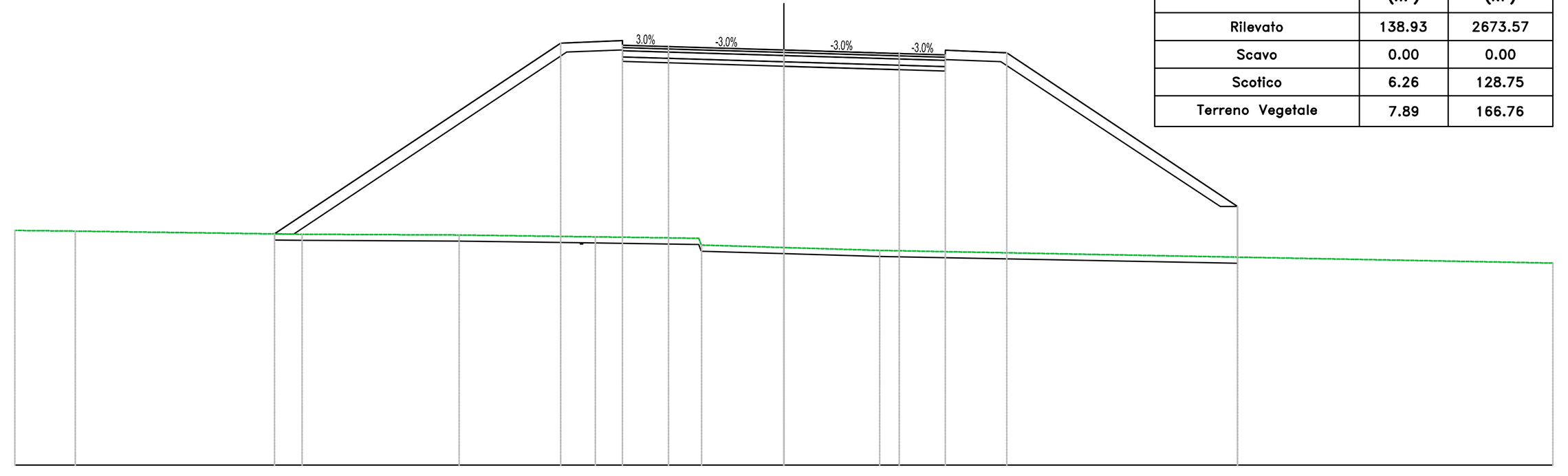

PROGRESSIVE TERRENO	-25.00, -23.03, -15.67, -10.55, -6.13, -2.67, 0.00, 3.11, 25.00
PARZIALI TERRENO	1.97, 7.37, 5.11, 4.43, 3.37, 2.67, 3.11, 21.89
QUOTE TERRENO	17.62, 17.60, 17.50, 17.48, 17.42, 17.15, 17.07, 16.98, 16.56
PROGRESSIVE PROGETTO	-16.56, -7.25, -5.25, -3.75, 3.75, 5.25, 7.25, 14.75
PARZIALI PROGETTO	9.31, 2.00, 1.50, 3.75, 3.75, 1.50, 2.00, 7.50
QUOTE PROGETTO	17.51, 23.72, 23.65, 23.60, 23.49, 23.38, 23.33, 23.40, 18.40
QUOTE SOTTOFONDO	17.51, 17.50, 23.42, 23.12, 23.07, 22.96, 22.85, 22.80, 23.11, 18.40, 18.40

Sez. 750
Progr.: 14+980.00
Scala : 1:200
Q.Rif. : 10.00

Materiali – Progr.14+980.00		
Materiale	Area (m²)	Vol. (m³)
Rilevato	153.14	2920.73
Scavo	0.00	0.00
Scotico	5.90	121.62
Terreno Vegetale	6.95	148.39

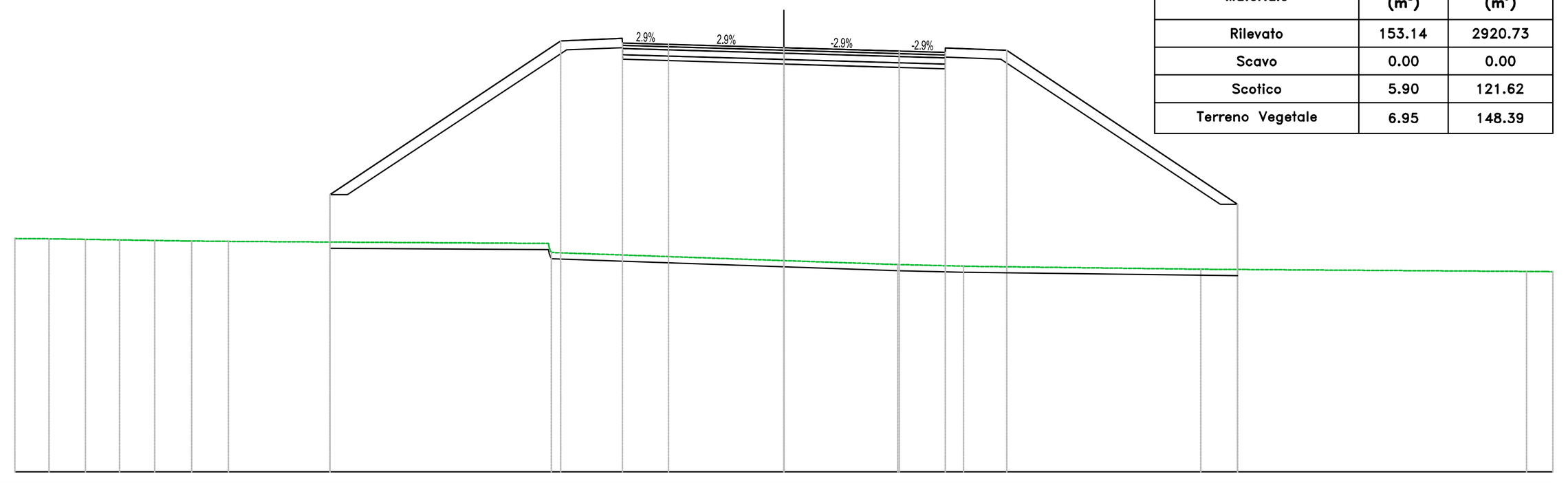

PROGRESSIVE TERRENO	-25.00, -23.40, -22.86, -22.25, -21.60, -20.85, -20.02, -19.26, -18.06, -7.56, 0.00, 3.70, 5.84, 13.55, 24.15, 24.70, 25.00
PARZIALI TERRENO	1.11, 0.89, 10.40, 7.56, 3.70, 2.14, 7.60, 10.59
QUOTE TERRENO	17.58, 17.56, 17.55, 17.54, 17.53, 17.51, 17.50, 17.49, 17.13, 16.86, 16.74, 16.68, 16.58, 16.51, 16.51, 16.50
PROGRESSIVE PROGETTO	-14.75, -7.25, -5.25, -3.75, 3.75, 5.25, 7.25, 14.75
PARZIALI PROGETTO	7.50, 2.00, 1.50, 3.75, 3.75, 1.50, 2.00, 7.50
QUOTE PROGETTO	19.01, 24.01, 23.94, 23.89, 23.78, 23.67, 23.63, 23.70, 18.70
QUOTE SOTTOFONDO	19.01, 19.01, 23.71, 23.41, 23.36, 23.25, 23.14, 23.10, 23.41, 18.70, 18.70

anas
GRUPPO FS ITALIANE
Direzione Progettazione e Realizzazione Lavori

S.S. n.626 della "Valle del Salso"

Lotti 7° e 8° e completamento della Tangenziale di Gela

Itinerario Gela – Agrigento – Castelvetrano

PROGETTO DEFINITIVO — COD. PA83

PROGETTAZIONE: ANAS - DIREZIONE PROGETTAZIONE E REALIZZAZIONE LAVORI

PROGETTISTA:
Responsabile Integrazioni specialistiche Dott. Ing. Giovanni Piazza
Responsabile Tracciato stradale Dott. Ing. Massimo Capasso
Responsabile Strutture Dott. Ing. Giovanni Piazza
Responsabile Idraulica, Geotecnica e Impianti Dott. Ing. Sergio Di Maio
Responsabile Ambiente e SIA Dott. Ing. Francesco Ventura

GEOLOGO:
Geol. Enrico Curcuruto

COORDINATORE SICUREZZA IN FASE DI PROGETTAZIONE:
Dott. ing. Sergio Di Maio

VISTO: IL RESPONSABILE DEL PROCEDIMENTO
Dott. Ing. Maria Coppola

GRUPPO DI PROGETTAZIONE
LOTTI SpA ingegneria
VIA INGEGNERIA
SERING INGEGNERIA
vdp
BRENG BRIDGE ENGINEERING

PROGETTO STRADALE
ASSE PRINCIPALE
SEZIONI TRASVERSALI
TAV 55

Dott. Ing. GIOVANNI PIAZZA — ORDINE INGEGNERI ROMA n. A-27296 settore a-b-c

CODICE PROGETTO	NOME FILE	REVISIONE	SCALA:
PROGETTO / LIV. PROG. / ANNO: DPPA0083 D 19	PA83_P00PS00TRASZ38_58_A — CODICE ELAB. P00PS00TRASZ55	A	1:200

REV.	DESCRIZIONE	DATA	REDATTO	VERIFICATO	APPROVATO
D		-	-	-	-
C		-	-	-	-
B		-	-	-	-
A	EMISSIONE	FEB 2020	M.TOSI	M.CAPASSO	G.PIAZZA