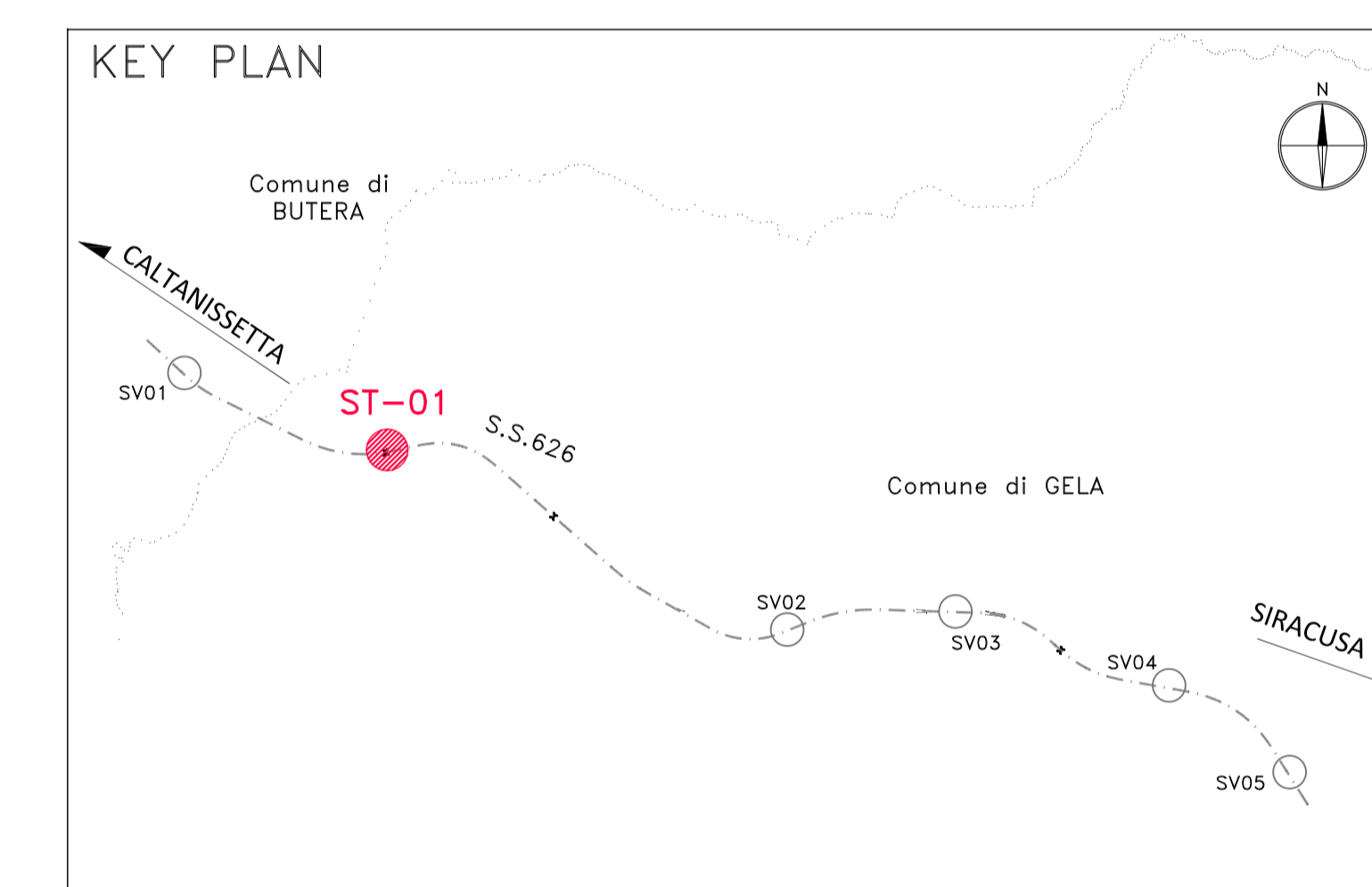
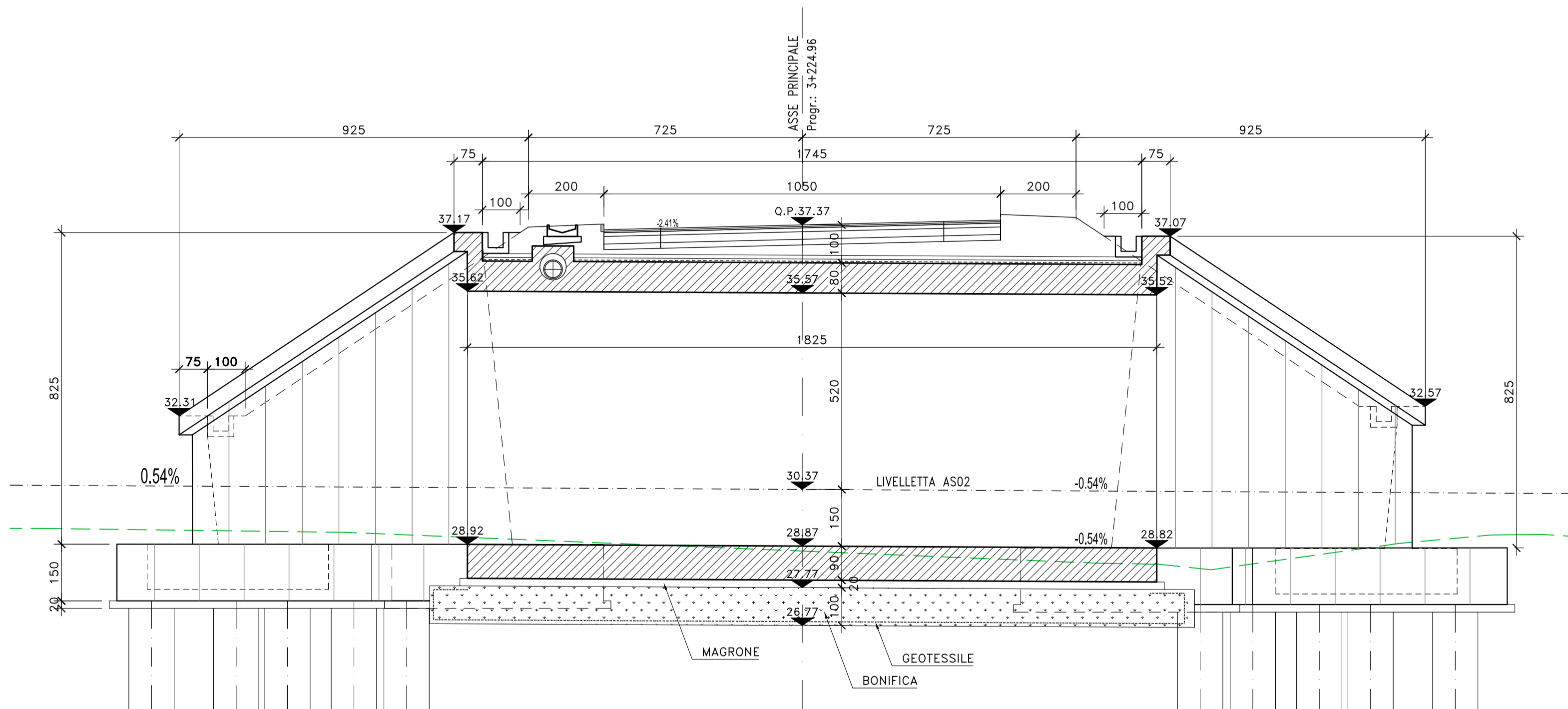


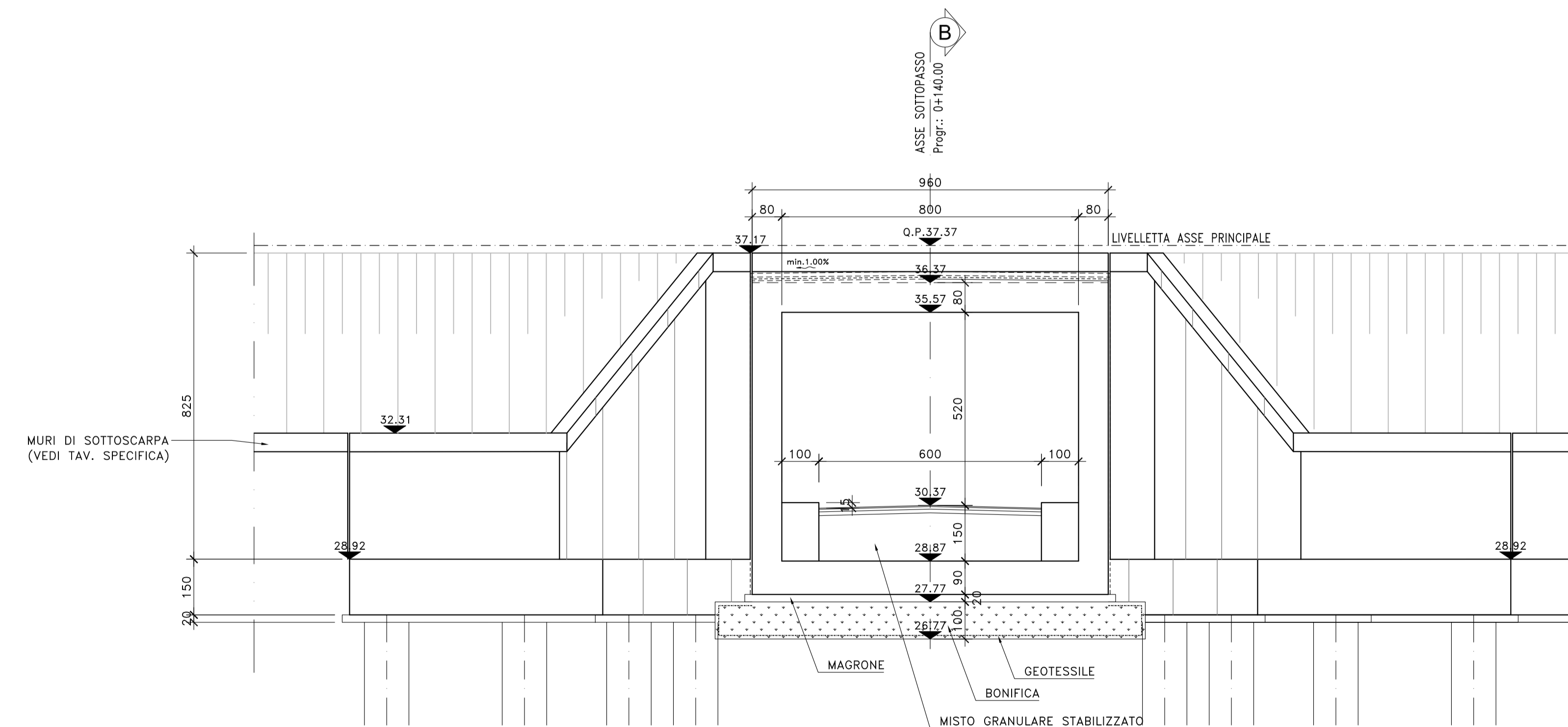
PLANIMETRIA
SCALA 1:200



SOTTOPASSO SCATOLARE AS02
SEZIONE LONGITUDINALE B-B
SCALA 1:100



VISTA FRONTALE
SCALA 1:100



S.S. n.626 della "Valle del Salso"
Lotti 7' e 8' e completamento della Tangenziale di Gela
Itinerario Gela - Agrigento - Castelvetro

PROGETTO DEFINITIVO COD. PAB3

PROGETTAZIONE: ANAS - DIREZIONE PROGETTAZIONE E REALIZZAZIONE LAVORI

PROGETTISTA:
Responsabile Integratori specialistiche Dott. Ing. Giovanni Pizzoli
Responsabile Progettazione Strutturale Dott. Ing. Massimo Capasso
Responsabile Strutture Dott. Ing. Claudio Pizzi
Responsabile Stradale, Geotecnica e Impianti Dott. Ing. Sergio Di Masi
Responsabile Ambiente e SIR Dott. Ing. Francesco Ventura

COORDINATORE SICUREZZA IN FASE DI PROGETTAZIONE:
Dott. Ing. Sergio Di Masi

VISTO: IL RESPONSABILE DEL PROCEDIMENTO
Dott. Ing. Mario Chiavari



OPERE D'ARTE MINORI
SOTTOVIA
ST01- SOTTOVIA AS02 a Progr.: 3+224.96
PLANIMETRIA E SEZIONI

PROGETTO	LIV. PROG.	ANNO	NOME FILE	REVISIONE	SCALA:
DPPA0083	D	19	PAB3_P00ST01STRD01_A	A	varie
			CODICE ELAB. P00ST01STRD101		
D					
C					
B					
A	EMISSIONE	FEB.2020	C.FILIPPUCCI	G.PAZZA	G.PAZZA
REV.	DESCRIZIONE	DATA	REDATTO	VERIFICATO	APPROVATO