PIANTA SPICCATO E FONDAZIONI
SCALA 1:100

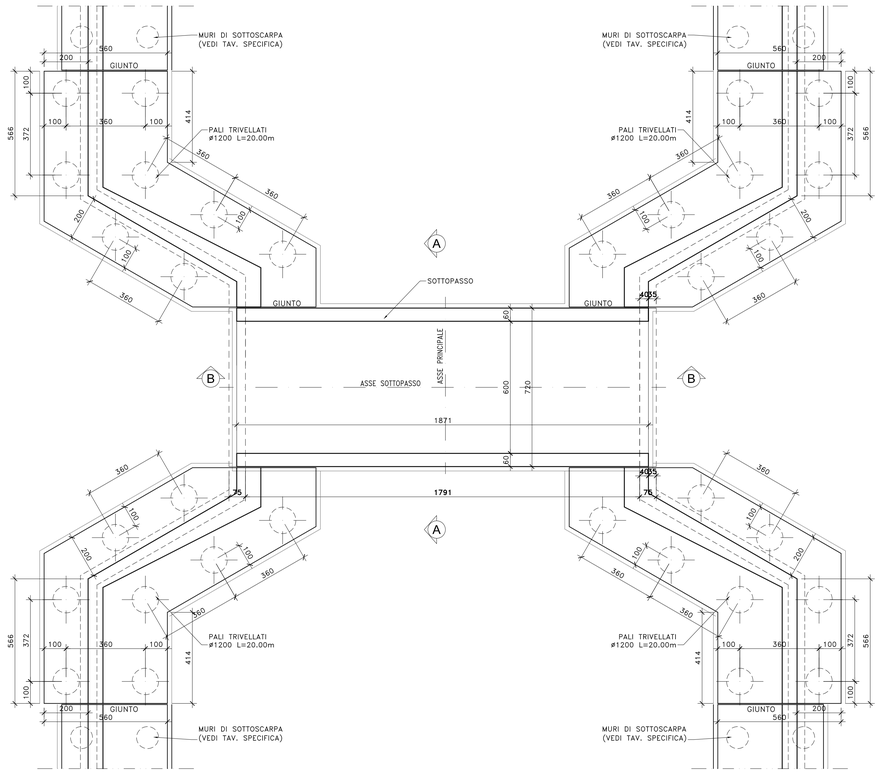

SEZIONE TRASVERSALE
SCALA 1:100

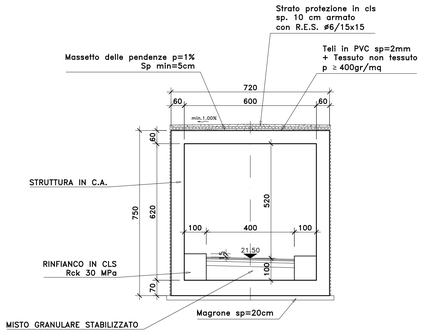

MURI D'ALA SOTTOPASSO
SEZIONE TRASVERSALE TIPO
SCALA 1:100

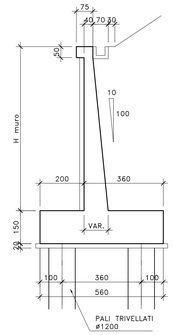

VISTA DALL'ALTO
SCALA 1:100

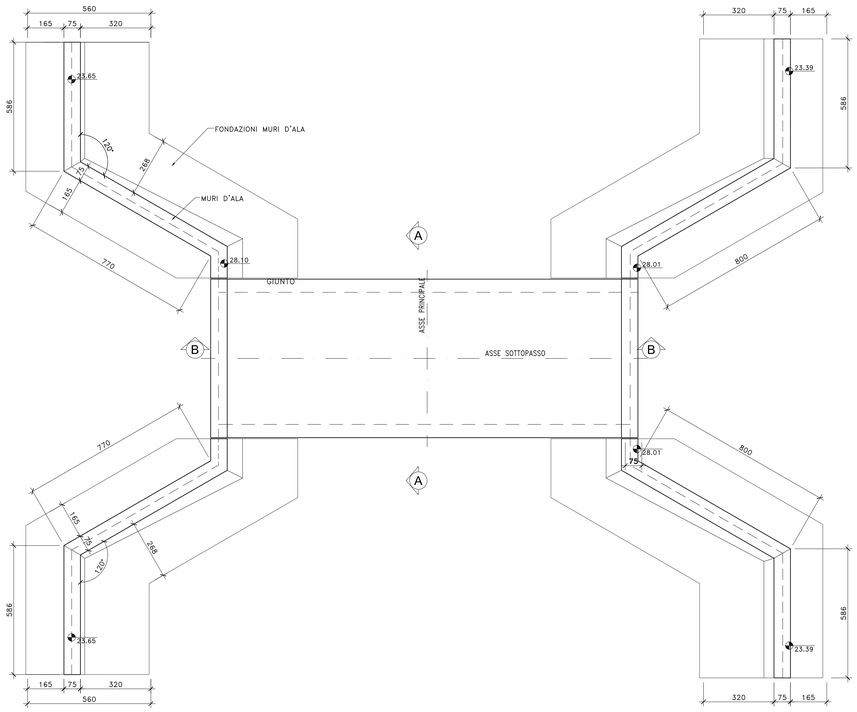

SEZIONE LONGITUDINALE B–B
SCALA 1:100

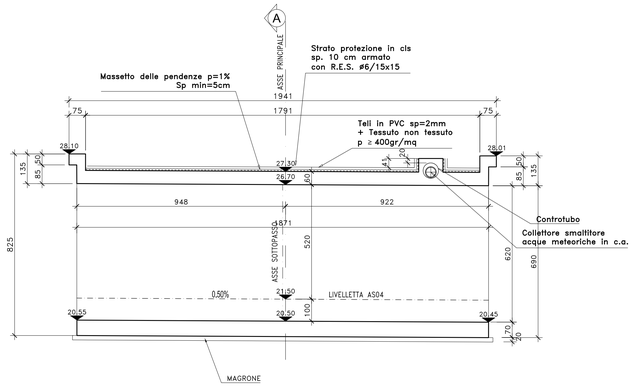

anas
GRUPPO FS ITALIANE

Direzione Progettazione e Realizzazione Lavori

S.S. n.626 della "Valle del Salso"

Lotti 7° e 8° e completamento della Tangenziale di Gela

Itinerario Gela - Agrigento - Castelvetrano

PROGETTO DEFINITIVO — COD. PAB3

PROGETTAZIONE: ANAS - DIREZIONE PROGETTAZIONE E REALIZZAZIONE LAVORI

PROGETTISTA:
Responsabile Integrazioni specialistiche Dott. Ing. Giovanni Piazza
Responsabile Tracciato stradale Dott. Ing. Massimo Capasso
Responsabile Strutture Dott. Ing. Giovanni Piazza
Responsabile Idraulica, Geotecnica e Impianti Dott. Ing. Sergio Di Maio
Responsabile Ambiente e SIA Dott. Ing. Francesco Ventura

GEOLOGO:
Geol. Enrico Curcuruto

COORDINATORE SICUREZZA IN FASE DI PROGETTAZIONE:
Dott. Ing. Sergio Di Maio

VISTO: IL RESPONSABILE DEL PROCEDIMENTO
Dott. Ing. Mario Coppola

GRUPPO DI PROGETTAZIONE
LOTTI Sud ingegneria
ViA INGEGNERIA
SERING INGEGNERIA
vdp
BRENG BRIDGE ENGINEERING

OPERE D'ARTE MINORI

SOTTOVIA

ST02– SOTTOVIA AS04 a Progr.: 5+524.17

CARPENTERIA

ORDINE DEGLI INGEGNERI PROV. FOGGIA DOTT. ING. GIOVANNI PIAZZA N. A127286

CODICE PROGETTO (PROGETTO / LIV. PROG. / ANNO)	NOME FILE	REVISIONE	SCALA:
DPPA083 D 19	PAB3_P00ST02STRDI02_A CODICE ELAB. P00ST02STRDI02	A	varie

REV.	DESCRIZIONE	DATA	REDATTO	VERIFICATO	APPROVATO
D		-	-	-	-
C		-	-	-	-
B		-	-	-	-
A	EMISSIONE	FEB.2020	C.FILIPPUCCI	G.PIAZZA	G.PIAZZA

A0 1189 x 841