















LEGENDA

-  Aree di intervento
-  Beni storico - architettonici D. Lgs. 490/99 (1) (2)
(L. 1497/39 e L. 1089/39)
-  Parchi nazionali e/o regionali L. 431/85 (3) (4)
-  Riserve nazionali e/o regionali L. 431/85 (3) (4)
-  Bellezze d'insieme L. 1497/39 (D. Lgs. 490/99) (3) (3) (4)
-  Zone Umide di Importanza Internazionale ai sensi della Convenzione di Ramsar (5)
-  Aree di rispetto di 150 m dei corsi d'acqua vincolati L. 431/85 (D. Lgs. 490/99) (3) (4) (9)
-  Limite della fascia di deflusso della piena (Fascia A del PAI - AdB Po) (7)
-  Limite della fascia di esondazione (Fascia B del PAI - AdB Po) (7)
-  Limite tra i bacini idrografici del Fissero, Tartaro (7) (8) Canalbianco (a nord) e del Po (a Sud)
-  Zone a pericolosità idraulica moderata (P1 del PAI - AdB Fissero, Tartaro, Canalbianco) (8)
-  Zone a pericolosità idraulica media (P2 del PAI - AdB Fissero, Tartaro, Canalbianco) (8)
-  Siti di importanza comunitaria (SIC) (9)
-  Siti di importanza comunitaria (SIC) e zona di protezione speciale (ZPS) (9)

- Fonti: (1) Provincia di Mantova, 2002 - Piano Territoriale di Coordinamento Provinciale
 (2) Regione Veneto, 1991 - Piano Territoriale Regionale di Coordinamento
 (3) Regione Lombardia, Lombardia Informatica S.p.A., 2001 - "Sistema Informativo Beni Ambientali (S.I.B.A.) - Individuazione dei vincoli di tutela ambientale"
 (4) Regione Lombardia, Lombardia Informatica S.p.A., Marzo 2003 - "Sistema Informativo Beni Ambientali (S.I.B.A.) - Versione 1.3"
 (5) Ministero dell'Ambiente e della Tutela del Territorio, Febbraio 2003 - "SIC e ZPS della Regione Lombardia" (Siti Natura 2000 - Progetto Biotitaly)
 "Zone umide di Importanza Internazionale" (Convenzione di Ramsar)
 (6) Regione Veneto, 2003
 (7) Autorità di Bacino del Fiume Po, 2001
 "Piano Stralcio per l'Assetto Idrogeologico"
 (8) Autorità di Bacino del Fissero, Tartaro, Canalbianco, 2002 - "Progetto di Piano Stralcio per l'Assetto Idrogeologico"