AS01
Sez. 13
Progr.: 0+240.00
Scala : 1:200
Q.Rif. : 20.00

Materiali – Progr.0+240.00		
Materiale	Area (m²)	Vol. (m³)
Rilevato	0.10	1.58
Scavo	0.69	16.19
Scotico	1.91	39.33
Terreno vegetale	0.35	6.57

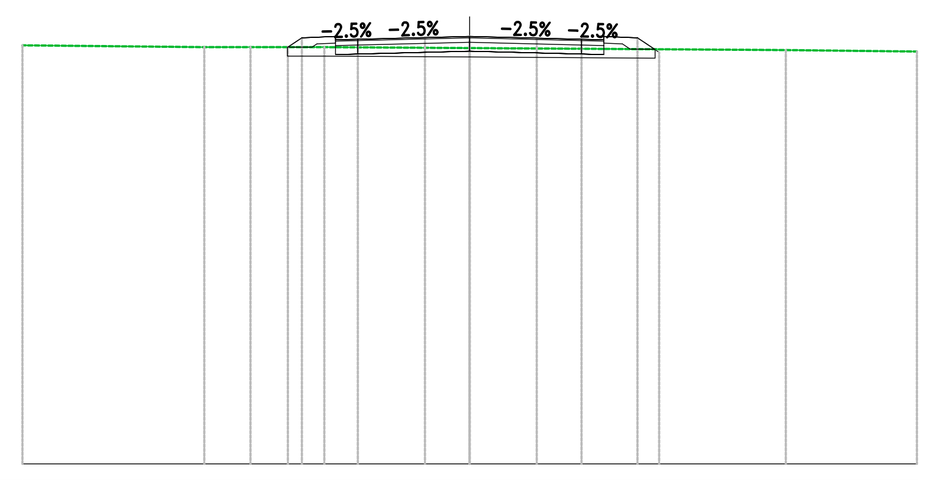

PROGRESSIVE TERRENO	-10.00 -5.93 -4.90 -3.25 0.00 7.07 10.00
PARZIALI TERRENO	4.07 1.03 1.65 3.25 7.07 2.93
QUOTE TERRENO	29.36 29.32 29.32 29.32 29.30 29.25 29.22
PROGRESSIVE PROGETTO	-4.96 -3.30 -3.00 -2.80 -1.00 1.50 2.50 3.00 3.43 4.24
PARZIALI PROGETTO	0.22 0.30 0.30 0.30 1.50 1.00 1.50 1.00 0.30 0.43 0.30 0.33
QUOTE PROGETTO	29.32 29.53 29.53 29.50 29.53 29.56 29.52 29.50 29.48 29.43 29.20
QUOTE SOTTOFONDO	29.32 29.36 29.16 29.17 29.20 29.23 29.19 29.17 29.15 29.21 29.20

AS01
Sez. 14
Progr.: 0+260.00
Scala : 1:200
Q.Rif. : 20.00

Materiali – Progr.0+260.00		
Materiale	Area (m²)	Vol. (m³)
Rilevato	0.28	3.81
Scavo	0.12	8.08
Scotico	1.63	35.41
Terreno vegetale	0.46	8.12

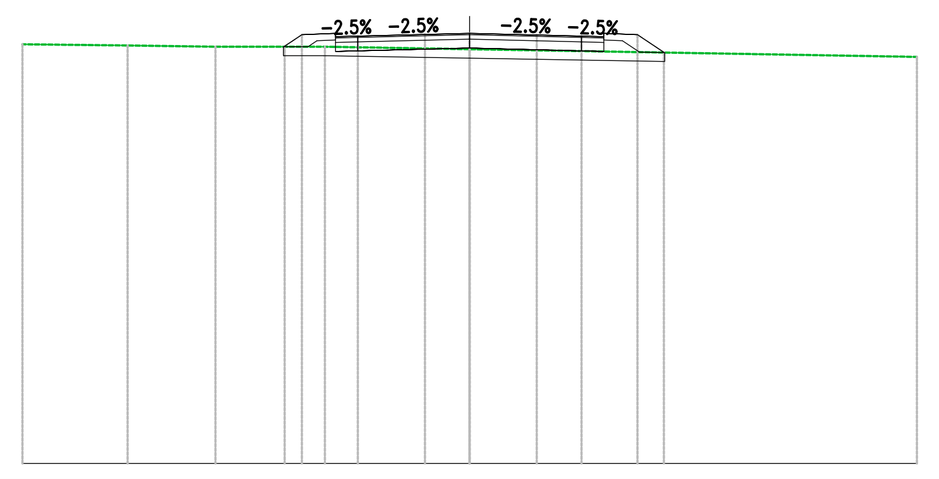

PROGRESSIVE TERRENO	-10.00 -7.65 -5.68 -3.88 -3.24 0.00 10.00
PARZIALI TERRENO	2.35 1.96 1.81 0.64 3.24 10.00
QUOTE TERRENO	29.37 29.35 29.32 29.32 29.32 29.26 29.09
PROGRESSIVE PROGETTO	-4.14 -3.45 -3.30 -3.00 -2.50 -1.00 0.00 1.50 2.50 2.80 3.30 3.75 4.34
PARZIALI PROGETTO	0.33 0.35 0.30 0.50 1.50 1.00 1.50 1.00 0.30 0.30 0.45 0.28
QUOTE PROGETTO	29.33 29.50 29.51 29.56 29.59 29.62 29.58 29.56 29.53 29.51 29.59 29.20
QUOTE SOTTOFONDO	29.33 29.34 29.45 29.21 29.23 29.26 29.29 29.25 29.23 29.26 29.36 29.27 29.20

AS01
Sez. 15
Progr.: 0+280.00
Scala : 1:200
Q.Rif. : 20.00

Materiali – Progr.0+280.00		
Materiale	Area (m²)	Vol. (m³)
Rilevato	0.32	6.07
Scavo	0.14	2.63
Scotico	1.71	33.43
Terreno vegetale	0.47	9.29

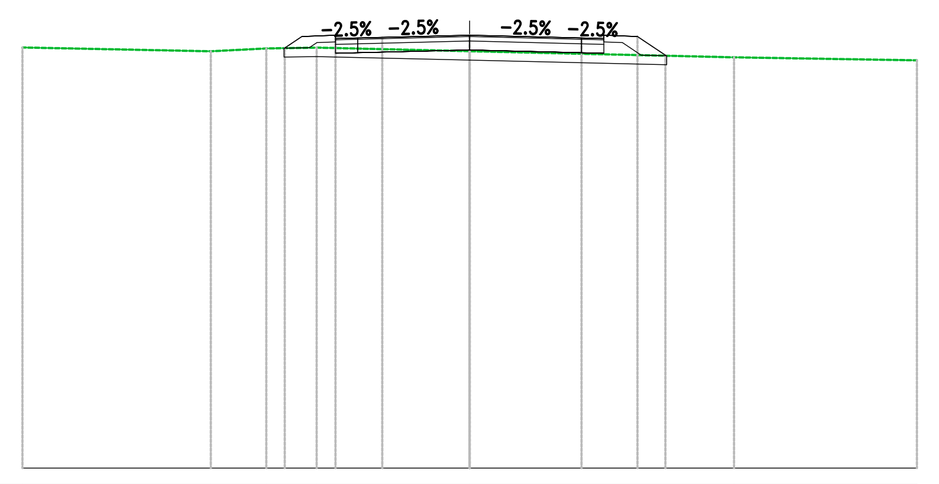

PROGRESSIVE TERRENO	-10.00 -5.79 -4.55 -3.42 0.00 5.91 10.00
PARZIALI TERRENO	4.21 1.24 1.13 3.42 5.91 4.09
QUOTE TERRENO	29.41 29.32 29.38 29.40 29.32 29.19 29.12
PROGRESSIVE PROGETTO	-4.13 -3.59 -3.00 -2.50 -1.95 0.00 0.55 2.50 3.18 3.75 4.38
PARZIALI PROGETTO	0.33 0.59 0.50 0.55 1.95 0.55 1.95 0.39 0.59 0.51
QUOTE PROGETTO	29.39 29.26 29.61 29.62 29.63 29.68 29.67 29.62 29.67 29.65 29.23
QUOTE SOTTOFONDO	29.39 29.40 29.28 29.29 29.30 29.35 29.34 29.29 29.32 29.24 29.23

AS01
Sez. 16
Progr.: 0+300.00
Scala : 1:200
Q.Rif. : 20.00

Materiali – Progr.0+300.00		
Materiale	Area (m²)	Vol. (m³)
Rilevato	0.12	4.48
Scavo	0.47	6.13
Scotico	1.65	33.64
Terreno vegetale	0.37	8.35

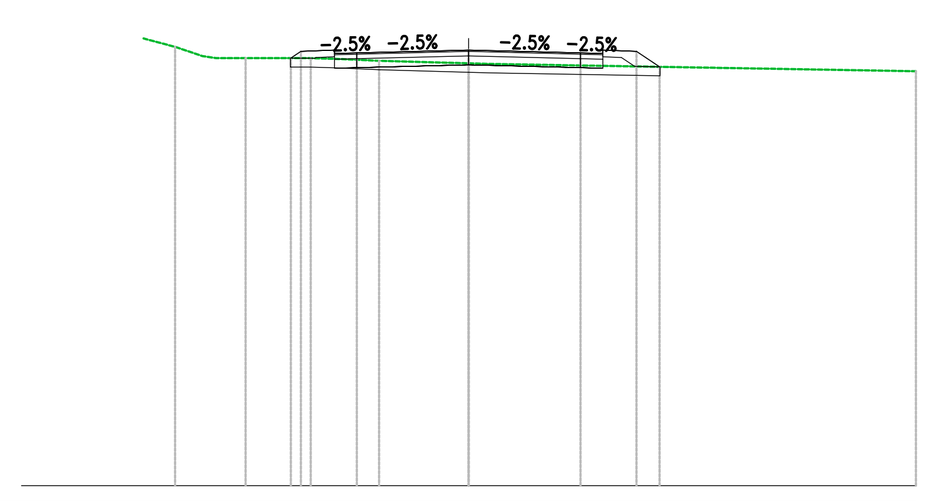

PROGRESSIVE TERRENO	-10.00 -6.56 -5.65 -4.99 -3.53 -2.85 -2.00 0.00 10.00
PARZIALI TERRENO	3.44 0.61 0.66 1.46 0.68 0.85 2.00 9.55
QUOTE TERRENO	30.73 29.81 29.56 29.56 29.56 29.54 29.50 29.44 29.27
PROGRESSIVE PROGETTO	-3.98 -3.75 -3.00 -2.50 0.00 2.50 3.00 3.75 4.27
PARZIALI PROGETTO	0.23 0.75 0.50 2.50 2.50 0.50 0.75 0.52
QUOTE PROGETTO	29.56 29.71 29.67 29.68 29.74 29.68 29.67 29.71 29.37
QUOTE SOTTOFONDO	29.56 29.57 29.34 29.35 29.41 29.35 29.34 29.37 29.37

AS01
Sez. 17
Progr.: 0+320.00
Scala : 1:200
Q.Rif. : 20.00

Materiali – Progr.0+320.00		
Materiale	Area (m²)	Vol. (m³)
Rilevato	0.09	2.12
Scavo	0.83	13.03
Scotico	1.75	34.03
Terreno vegetale	0.22	5.90

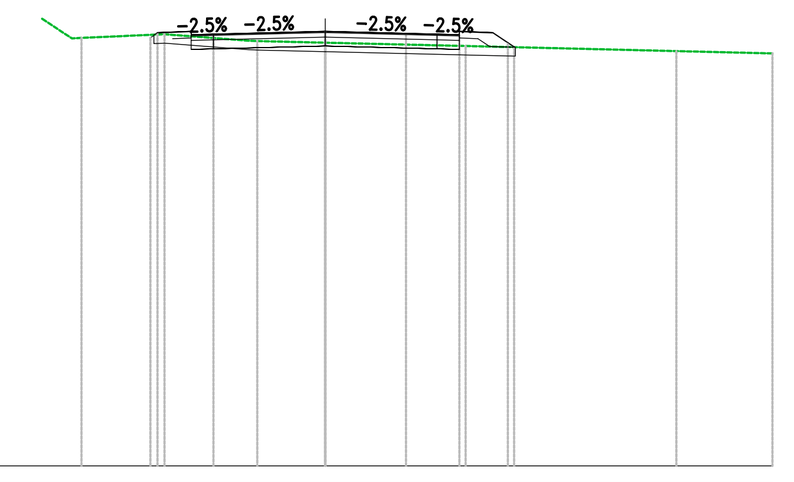

PROGRESSIVE TERRENO	-10.00 -8.64 -7.93 -5.45 -3.59 -1.52 0.00 3.14 7.85 10.00
PARZIALI TERRENO	1.36 0.71 2.14 1.86 1.88 1.52 3.14 4.71 2.15
QUOTE TERRENO	30.40 30.62 31.06 29.57 29.65 29.50 29.46 29.39 29.28 29.22
PROGRESSIVE PROGETTO	-3.95 -3.41 -3.21 -2.50 -0.70 0.00 1.80 2.50 3.00 3.54 4.08
PARZIALI PROGETTO	0.54 0.36 1.80 0.70 1.80 0.70 0.50 0.54 0.33
QUOTE PROGETTO	29.57 29.70 29.65 29.69 29.71 29.66 29.65 29.63 29.69 29.40
QUOTE SOTTOFONDO	29.54 29.55 29.32 29.36 29.38 29.33 29.32 29.30 29.54 29.36

AS01
Sez. 18
Progr.: 0+340.00
Scala : 1:200
Q.Rif. : 20.00

Materiali – Progr.0+340.00		
Materiale	Area (m²)	Vol. (m³)
Rilevato	0.03	1.22
Scavo	1.35	21.85
Scotico	0.25	20.02
Terreno vegetale	0.17	3.91

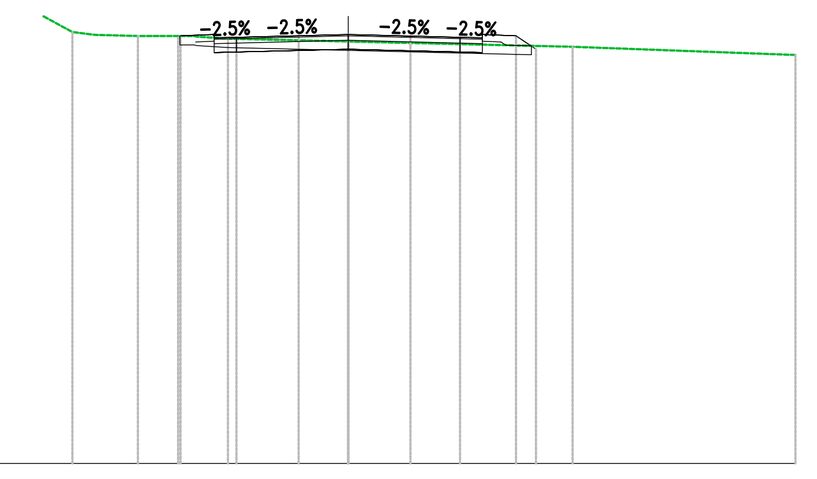

PROGRESSIVE TERRENO	-10.00 -9.12 -7.40 -6.17 -5.65 -4.70 -3.39 -2.69 0.00 5.02 10.00
PARZIALI TERRENO	0.88 1.26 0.46 1.23 0.51 0.95 1.26 0.70 2.69 5.02 4.98
QUOTE TERRENO	30.16 30.36 30.32 29.65 29.58 29.56 29.55 29.50 29.44 29.32 29.14
PROGRESSIVE PROGETTO	-3.80 -3.33 -2.78 -2.50 -1.11 0.00 1.39 2.50 3.00 3.42 3.75 4.20
PARZIALI PROGETTO	0.42 0.33 0.28 1.39 1.11 1.39 1.11 0.28 0.43 0.33 0.25
QUOTE PROGETTO	29.55 29.58 29.55 29.57 29.59 29.56 29.53 29.56 29.58 29.27
QUOTE SOTTOFONDO	29.43 29.43 29.20 29.24 29.26 29.23 29.20 29.19 29.13 29.27

AS01
Sez. 19
Progr.: 0+360.00
Scala : 1:200
Q.Rif. : 20.00

Materiali – Progr.0+360.00		
Materiale	Area (m²)	Vol. (m³)
Rilevato	0.01	0.47
Scavo	1.64	29.90
Scotico	0.24	4.95
Terreno vegetale	0.14	3.09

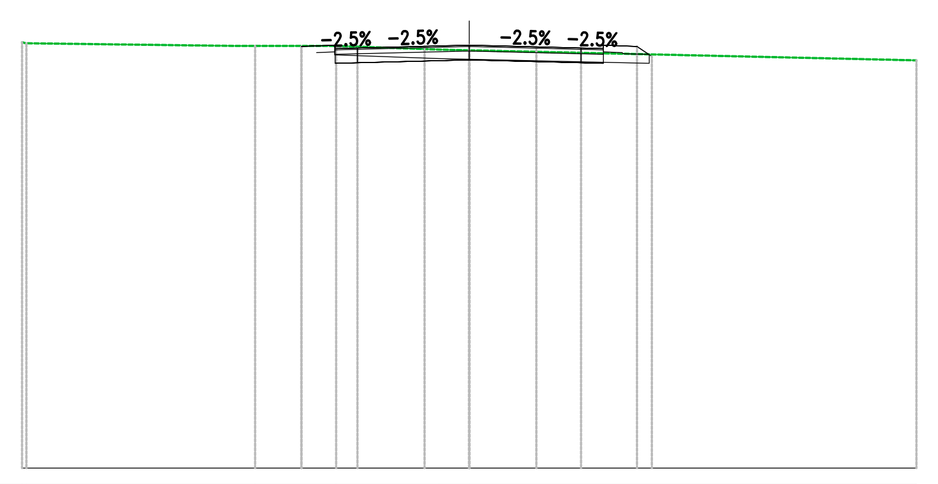

PROGRESSIVE TERRENO	-10.00 -9.80 -4.79 -2.98 -0.68 0.00 10.00
PARZIALI TERRENO	4.65 1.81 2.30 0.68 10.00
QUOTE TERRENO	29.50 29.44 29.44 29.36 29.34 29.12
PROGRESSIVE PROGETTO	-3.75 -3.45 -3.00 -2.50 -1.00 0.00 1.50 2.50 2.80 3.30 3.75 4.08
PARZIALI PROGETTO	0.30 0.45 0.50 1.50 1.00 1.50 1.00 0.30 0.50 0.45 0.27
QUOTE PROGETTO	29.43 29.44 29.38 29.39 29.43 29.46 29.42 29.39 29.37 29.44 29.43 29.21
QUOTE SOTTOFONDO	29.29 29.05 29.06 29.10 29.13 29.09 29.06 29.20 29.20 29.19

AS01
Sez. 20
Progr.: 0+380.00
Scala : 1:200
Q.Rif. : 20.00

Materiali – Progr.0+380.00		
Materiale	Area (m²)	Vol. (m³)
Rilevato	0.00	0.12
Scavo	2.10	37.39
Scotico	0.00	2.43
Terreno vegetale	0.00	1.41

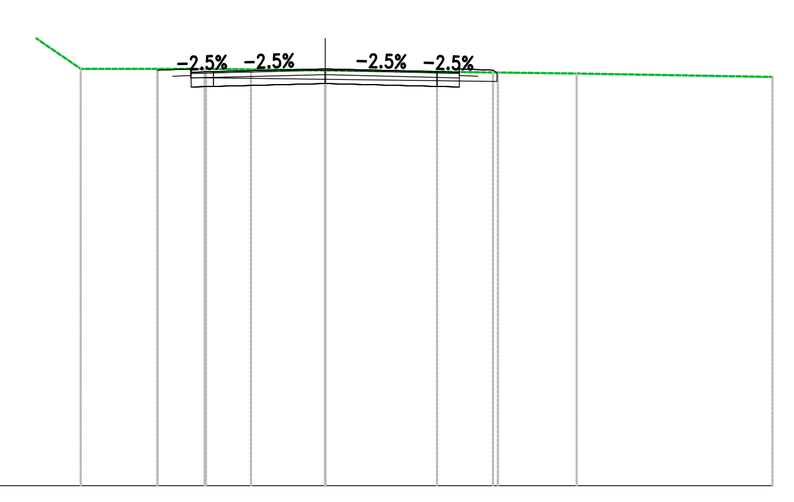

PROGRESSIVE TERRENO	-10.00 -8.10 -7.51 -6.38 -5.47 -2.70 0.00 5.62 10.00
PARZIALI TERRENO	1.72 0.59 1.14 0.91 2.41 2.70 5.62 4.38
QUOTE TERRENO	30.04 30.84 30.72 29.94 29.32 29.32 29.29 29.22 29.14
PROGRESSIVE PROGETTO	-3.76 -3.50 -3.00 -2.50 -1.66 0.84 2.50 3.25 3.80
PARZIALI PROGETTO	0.25 0.50 0.33 0.84 1.66 0.84 1.66 0.33 0.35 0.50
QUOTE PROGETTO	29.29 29.25 29.26 29.28 29.32 29.30 29.26 29.27 29.21 29.22
QUOTE SOTTOFONDO	29.15 28.92 28.93 28.95 28.99 28.97 28.93 28.96 29.16

AS01
Sez. 21
Progr.: 0+389.92
Scala : 1:200
Q.Rif. : 20.00

Materiali – Progr.0+389.92		
Materiale	Area (m²)	Vol. (m³)
Rilevato	0.00	0.00
Scavo	2.30	21.84
Scotico	0.00	0.00
Terreno vegetale	0.00	0.00

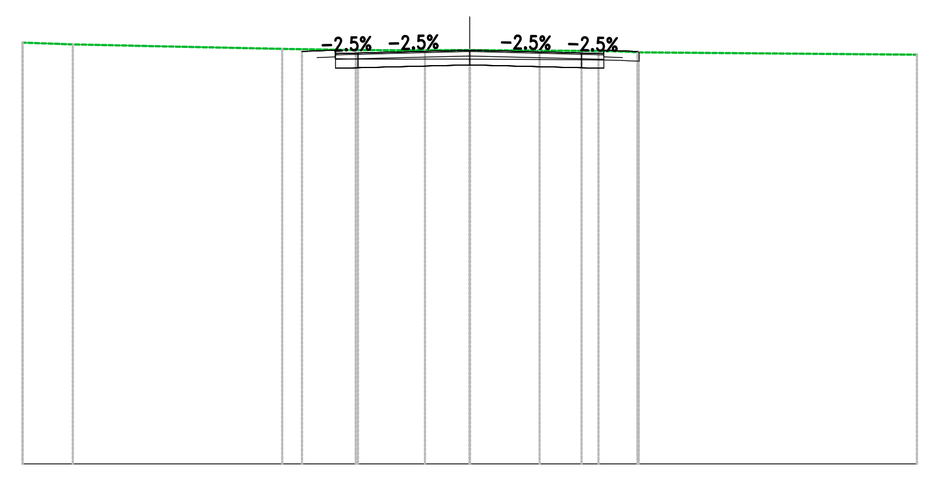

PROGRESSIVE TERRENO	-10.00 -9.38 -8.88 -4.19 -2.55 -1.32 -0.74 0.00 1.56 2.35 2.88 3.57 10.00
PARZIALI TERRENO	4.68 1.64 1.00 1.56 0.53 6.20
QUOTE TERRENO	29.42 29.40 29.38 29.28 29.25 29.25 29.25 29.25 29.24 29.24 29.23 29.21 29.15
PROGRESSIVE PROGETTO	-3.75 -3.00 -2.50 0.00 2.50 3.00 3.78
PARZIALI PROGETTO	0.75 0.50 2.50 2.50 0.50 0.75
QUOTE PROGETTO	29.22 29.18 29.19 29.25 29.19 29.18 29.20
QUOTE SOTTOFONDO	29.09 28.86 28.92 28.86 29.09

anas
GRUPPO FS ITALIANE
Direzione Progettazione e Realizzazione Lavori

S.S. n.626 della "Valle del Salso"

Lotti 7° e 8° e completamento della Tangenziale di Gela

Itinerario Gela – Agrigento – Castelvetrano

PROGETTO DEFINITIVO — COD. PA83

PROGETTAZIONE: ANAS - DIREZIONE PROGETTAZIONE E REALIZZAZIONE LAVORI

PROGETTISTA:
Responsabile Integrazioni specialistiche Dott. Ing. Giovanni Piazza
Responsabile Tracciato stradale Dott. Ing. Massimo Capasso
Responsabile Strutture Dott. Ing. Giovanni Piazza
Responsabile Idraulica, Geotecnica e Impianti Dott. Ing. Sergio Di Maio
Responsabile Ambiente e SIA Dott. Ing. Francesco Ventura

GEOLOGO:
Geol. Enrico Curcuruto

COORDINATORE SICUREZZA IN FASE DI PROGETTAZIONE:
Dott. ing. Sergio Di Maio

VISTO: IL RESPONSABILE DEL PROCEDIMENTO
Dott. Ing. Maria Coppola

GRUPPO DI PROGETTAZIONE

PROGETTO STRADALE
AS01 – VIABILITA' ALLA pr 1+840,00
SEZIONI TRASVERSALI
TAV 02

Dott. Ing. GIOVANNI PIAZZA — ORDINE INGEGNERI ROMA n. A-27296

CODICE PROGETTO	NOME FILE	REVISIONE	SCALA:
PROGETTO / LIV. PROG. / ANNO: DPPA0083 D 19	PA83_S01PS00TRASZ01-02_A; CODICE ELAB. S01PS00TRASZ02	A	1:200

REV.	DESCRIZIONE	DATA	REDATTO	VERIFICATO	APPROVATO
D		-	-	-	-
C		-	-	-	-
B		-	-	-	-
A	EMISSIONE	FEB 2020	M.TOSI	M.CAPASSO	G.PIAZZA