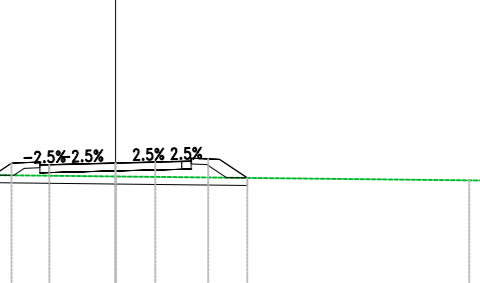
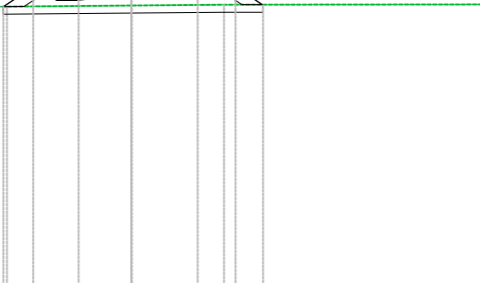


Materiali - Progr.0+260.00			
Materiali	Area (m ²)	Vol. (m ³)	Vol. (m ³)
Rilivato	0.85	12.80	
Scavo	0.00	0.00	
Scoffo	1.35	28.71	
Terrano vegetale	0.54	9.54	



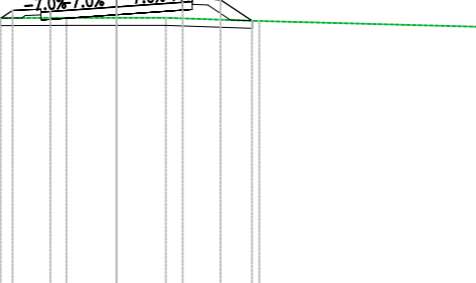
AS05	Sez. 14	Progr.: 0+260.00	Scala : 1:200	Q.Rif. : 15.00
PROGRESSIVE TERRENO		-10.00		
PARZIALI TERRENO		2.86	7.14	
QUOTE TERRENO		17.98	17.96	
PROGRESSIVE PROGETTO		-3.33	-2.75	
PARZIALI PROGETTO		0.00	0.00	
QUOTE PROGETTO		17.91	17.91	
QUOTE SOTTOFONDO		17.78	17.77	

Materiali - Progr.0+320.00			
Materiali	Area (m ²)	Vol. (m ³)	Vol. (m ³)
Rilivato	1.17	25.89	
Scavo	0.00	0.00	
Scoffo	1.35	28.70	
Terrano vegetale	0.59	12.10	



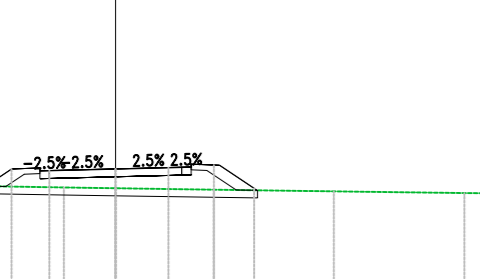
AS05	Sez. 17	Progr.: 0+320.00	Scala : 1:200	Q.Rif. : 10.00
PROGRESSIVE TERRENO		-10.00		
PARZIALI TERRENO		6.70		
QUOTE TERRENO		17.35	17.38	
PROGRESSIVE PROGETTO		-3.39	-2.80	
PARZIALI PROGETTO		0.00	0.00	
QUOTE PROGETTO		17.37	17.37	
QUOTE SOTTOFONDO		17.20	17.19	

Materiali - Progr.0+380.00			
Materiali	Area (m ²)	Vol. (m ³)	Vol. (m ³)
Rilivato	0.66	17.36	
Scavo	0.00	0.00	
Scoffo	1.33	27.01	
Terrano vegetale	0.51	10.77	



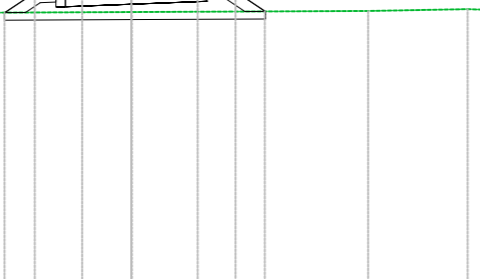
AS05	Sez. 20	Progr.: 0+380.00	Scala : 1:200	Q.Rif. : 10.00
PROGRESSIVE TERRENO		-10.00		
PARZIALI TERRENO		8.68		
QUOTE TERRENO		17.05	17.08	
PROGRESSIVE PROGETTO		-3.07	-2.00	
PARZIALI PROGETTO		0.00	0.00	
QUOTE PROGETTO		17.07	17.07	
QUOTE SOTTOFONDO		16.83	16.83	

Materiali - Progr.0+280.00			
Materiali	Area (m ²)	Vol. (m ³)	Vol. (m ³)
Rilivato	1.88	28.03	
Scavo	0.00	0.00	
Scoffo	1.21	25.80	
Terrano vegetale	0.70	13.60	



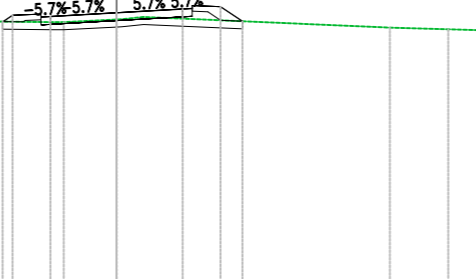
AS05	Sez. 15	Progr.: 0+280.00	Scala : 1:200	Q.Rif. : 15.00
PROGRESSIVE TERRENO		-10.00		
PARZIALI TERRENO		4.15		
QUOTE TERRENO		17.75	17.65	
PROGRESSIVE PROGETTO		-3.43	-2.75	
PARZIALI PROGETTO		0.00	0.00	
QUOTE PROGETTO		17.65	17.65	
QUOTE SOTTOFONDO		17.45	17.45	

Materiali - Progr.0+340.00			
Materiali	Area (m ²)	Vol. (m ³)	Vol. (m ³)
Rilivato	1.27	24.34	
Scavo	0.00	0.00	
Scoffo	1.42	28.99	
Terrano vegetale	0.60	11.86	



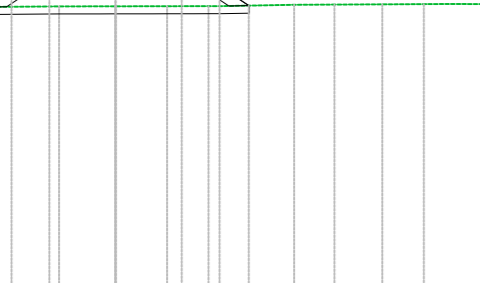
AS05	Sez. 18	Progr.: 0+340.00	Scala : 1:200	Q.Rif. : 10.00
PROGRESSIVE TERRENO		-10.00		
PARZIALI TERRENO		10.00		
QUOTE TERRENO		17.20	17.27	
PROGRESSIVE PROGETTO		-3.36	-2.80	
PARZIALI PROGETTO		0.00	0.00	
QUOTE PROGETTO		17.22	17.22	
QUOTE SOTTOFONDO		17.03	17.03	

Materiali - Progr.0+400.00			
Materiali	Area (m ²)	Vol. (m ³)	Vol. (m ³)
Rilivato	0.17	4.40	
Scavo	0.12	1.47	
Scoffo	1.27	28.06	
Terrano vegetale	0.40	9.00	



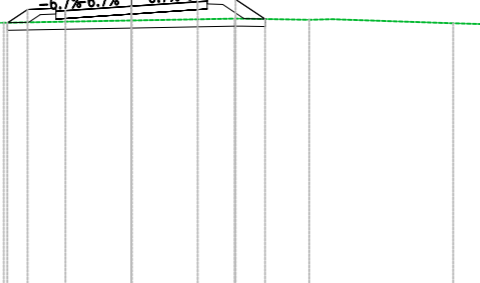
AS05	Sez. 21	Progr.: 0+400.00	Scala : 1:200	Q.Rif. : 10.00
PROGRESSIVE TERRENO		-10.00		
PARZIALI TERRENO		5.45		
QUOTE TERRENO		17.03	17.00	
PROGRESSIVE PROGETTO		-3.01	-2.00	
PARZIALI PROGETTO		0.00	0.00	
QUOTE PROGETTO		16.99	16.99	
QUOTE SOTTOFONDO		16.75	16.75	

Materiali - Progr.0+300.00			
Materiali	Area (m ²)	Vol. (m ³)	Vol. (m ³)
Rilivato	1.40	32.75	
Scavo	0.00	0.00	
Scoffo	1.38	29.84	
Terrano vegetale	0.63	13.29	



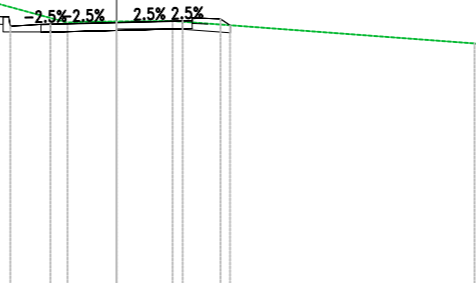
AS05	Sez. 16	Progr.: 0+300.00	Scala : 1:200	Q.Rif. : 10.00
PROGRESSIVE TERRENO		-10.00		
PARZIALI TERRENO		1.75		
QUOTE TERRENO		17.58	17.57	
PROGRESSIVE PROGETTO		-3.44	-2.75	
PARZIALI PROGETTO		0.00	0.00	
QUOTE PROGETTO		17.50	17.50	
QUOTE SOTTOFONDO		17.35	17.35	

Materiali - Progr.0+360.00			
Materiali	Area (m ²)	Vol. (m ³)	Vol. (m ³)
Rilivato	1.06	23.30	
Scavo	0.00	0.00	
Scoffo	1.37	27.88	
Terrano vegetale	0.57	11.68	



AS05	Sez. 19	Progr.: 0+360.00	Scala : 1:200	Q.Rif. : 10.00
PROGRESSIVE TERRENO		-10.00		
PARZIALI TERRENO		4.69		
QUOTE TERRENO		17.06	17.07	
PROGRESSIVE PROGETTO		-3.29	-2.80	
PARZIALI PROGETTO		0.00	0.00	
QUOTE PROGETTO		17.08	17.08	
QUOTE SOTTOFONDO		16.81	16.81	

Materiali - Progr.0+420.00			
Materiali	Area (m ²)	Vol. (m ³)	Vol. (m ³)
Rilivato	0.00	1.70	
Scavo	1.95	20.78	
Scoffo	0.31	15.78	
Terrano vegetale	0.33	7.24	



AS05	Sez. 22	Progr.: 0+420.00	Scala : 1:200	Q.Rif. : 10.00
PROGRESSIVE TERRENO		-10.00		
PARZIALI TERRENO		1.99		
QUOTE TERRENO		17.34	17.32	
PROGRESSIVE PROGETTO		-4.10	-2.80	
PARZIALI PROGETTO		0.00	0.00	
QUOTE PROGETTO		17.34	17.34	
QUOTE SOTTOFONDO		17.12	17.12	



Direzione Progettazione e Realizzazione Lavori

S.S. n.626 della "Valle del Salso"

Lotti 7° e 8° e completamento della Tangenziale di Gela

Itinerario Gela - Agrigento - Castelvetro

cod. PA83

PROGETTO DEFINITIVO

PROGETTAZIONE: **ANAS - DIREZIONE PROGETTAZIONE E REALIZZAZIONE LAVORI**

PROGETTISTA:
Responsabile Integranti specialistiche Dott. Ing. Giovanni Pizzari
Responsabile Progetti stradali Dott. Ing. Massimo Capasso
Responsabile Stradale Dott. Ing. Roberto Pizzari
Responsabile Grafica, Disegnata e Impaginata Dott. Ing. Sergio Di Majo
Responsabile Ambiente e SSI Dott. Ing. Francesco Verducci

GRUPPO DI PROGETTAZIONE

LST S.p.A.
ingegneria

VIA INGEGNERIA

SERING INGEGNERIA

vdp INGEGNERIA

BRENG INGEGNERIA

REGLADO:
Giovanni Capasso

COORDINATORE SICUREZZA IN FASE DI PROGETTAZIONE:
Dott. Ing. Sergio Di Majo

VISTO: IL RESPONSABILE DEL PROCEDIMENTO
Dott. Ing. Maria Capasso

PROGETTO STRADALE
AS04 - VIABILITA' ALLA pr 5+520,00
SEZIONI TRASVERSALI
TAV 02

CODICE PROGETTO	NOME FILE	REVISIONE	SCALA:
PROGETTO	PA83_S05PS00TRASZ01-02_A		
UV. PROG. ANNO	CODICE ELAB.		
DPPA0083 D 19	S03PS00TRASZ02	A	1:200
D			
C			
B			
A	EMISSIONE	FEB 2020	M.TOSI
REV.	DESCRIZIONE	DATA	REDAITO VERIFICATO APPROVATO