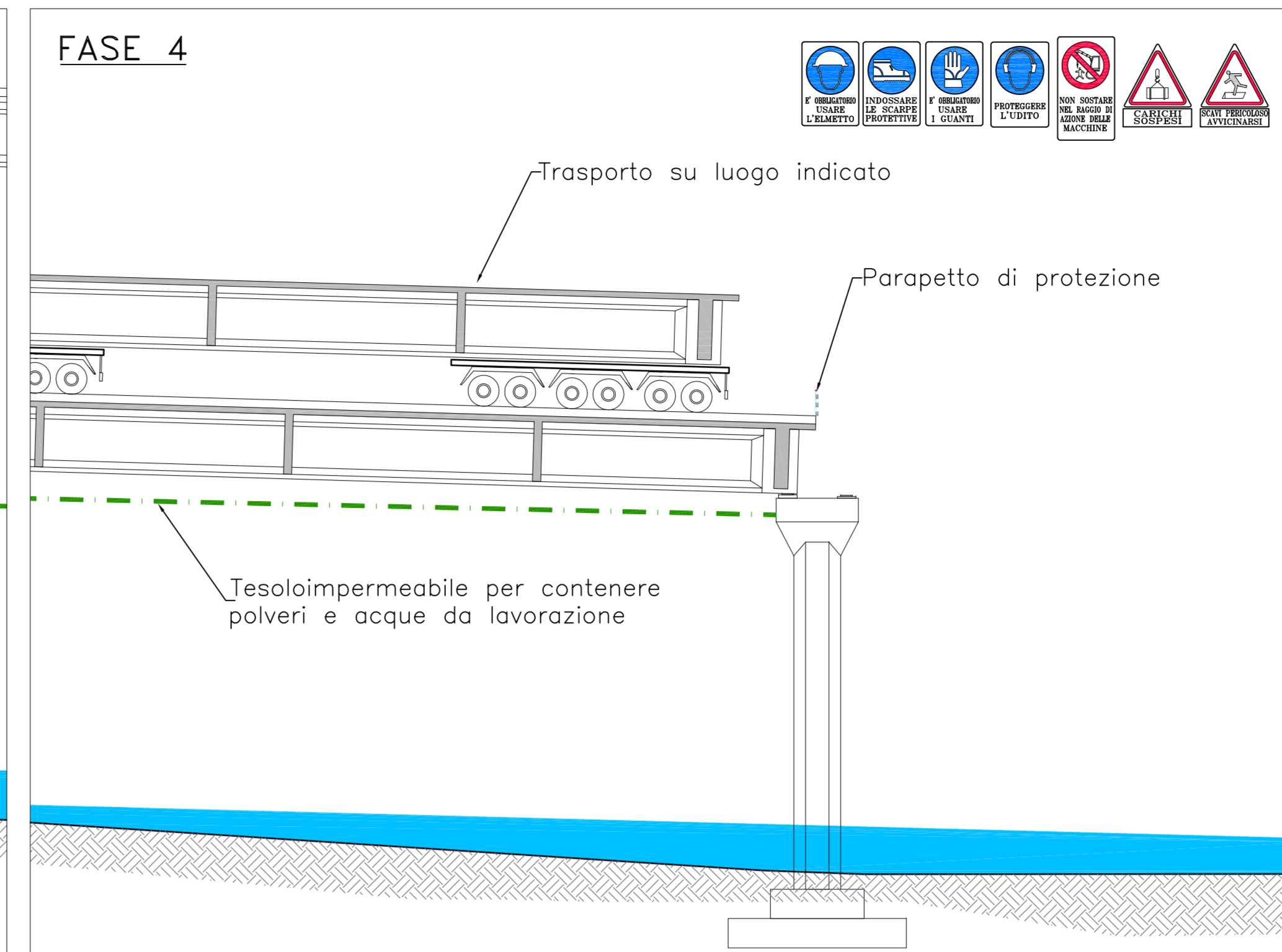
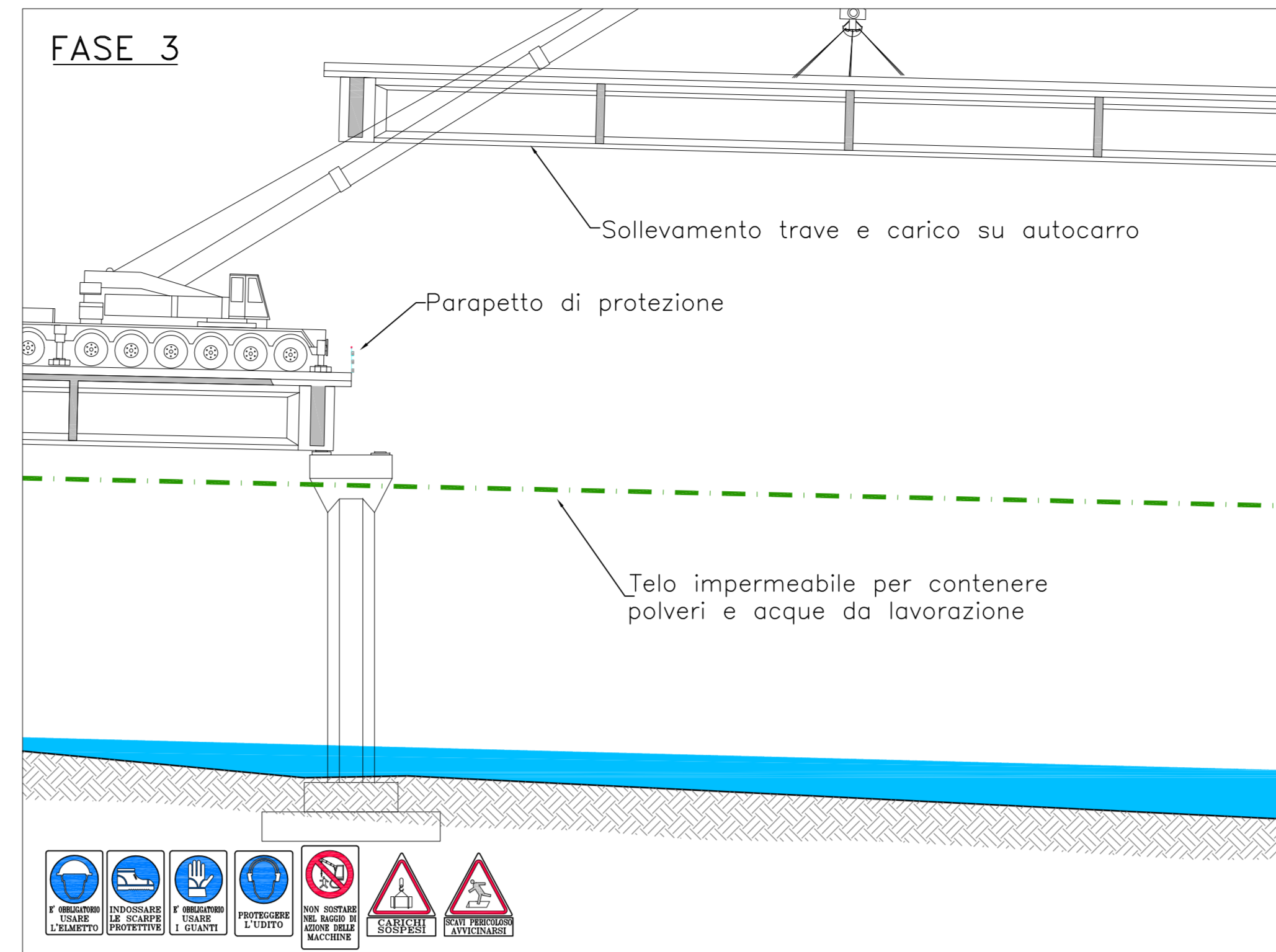
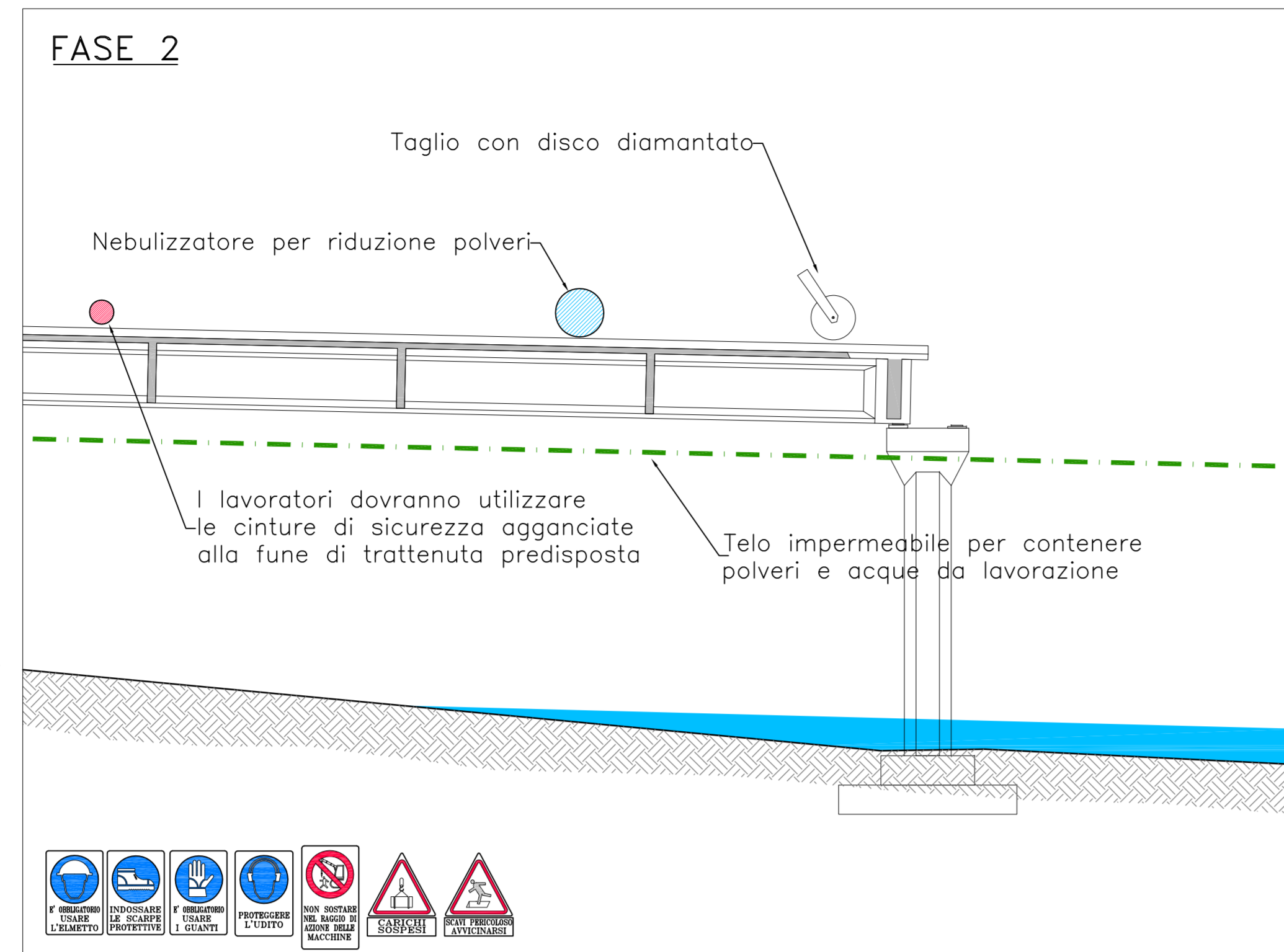
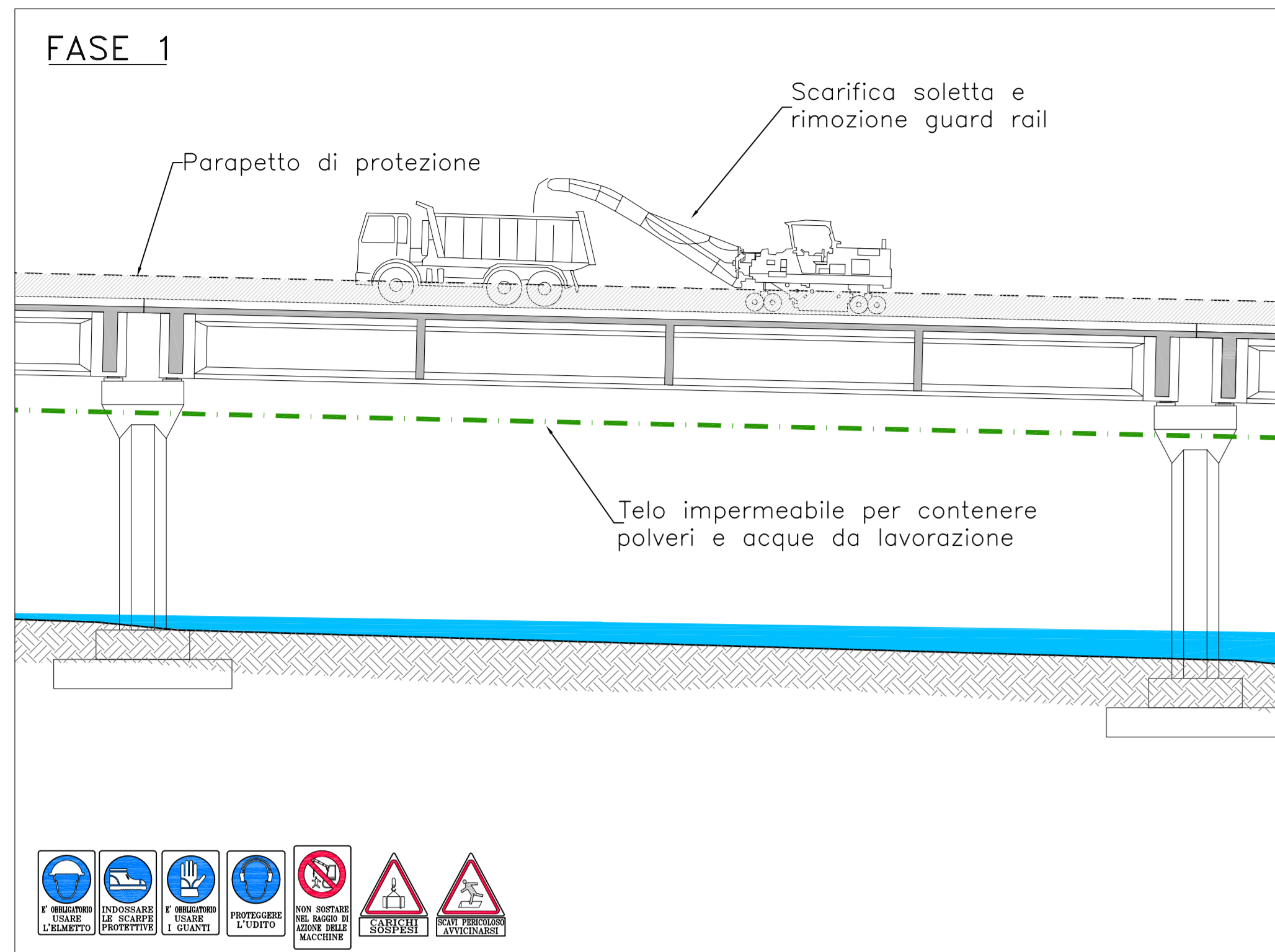


# DEMOLIZIONE VIADOTTO ARENELLO

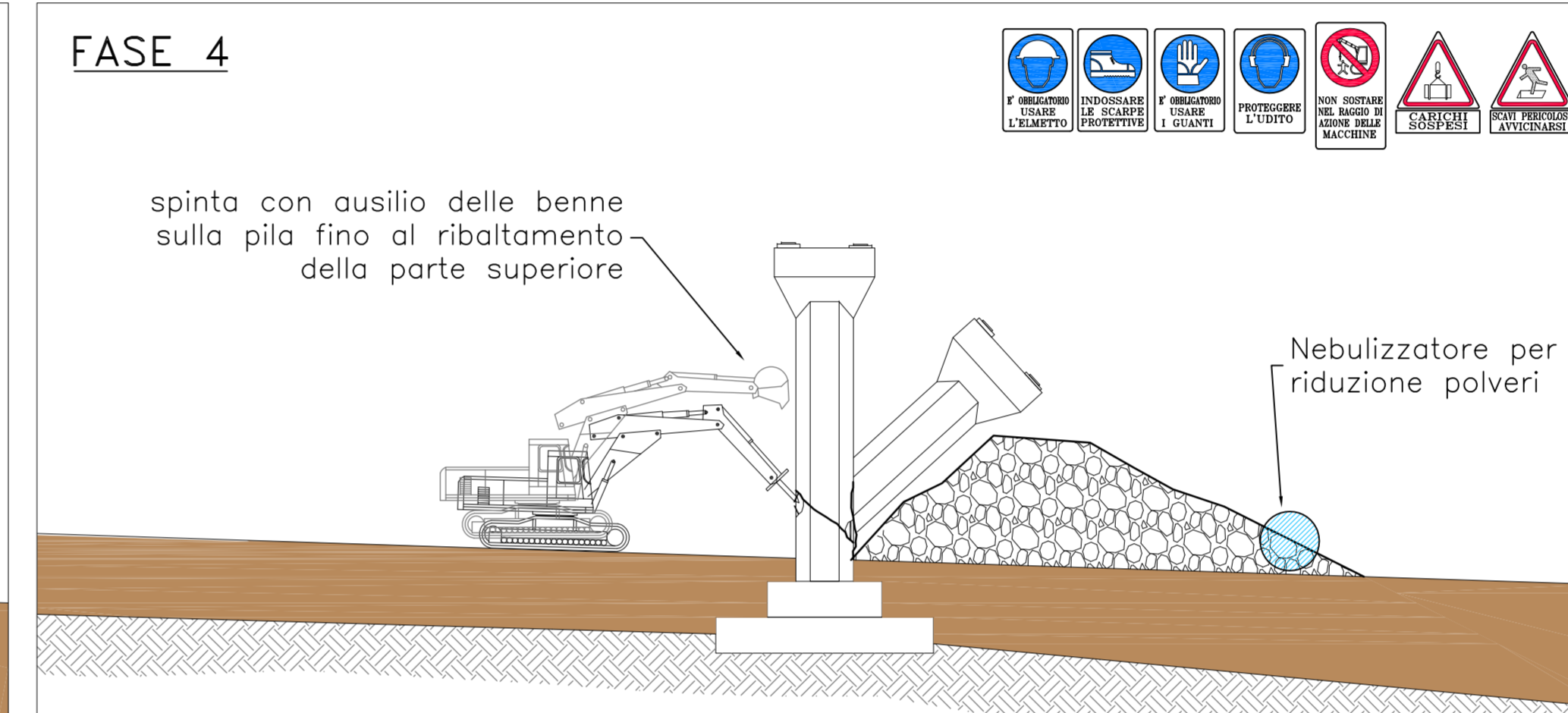
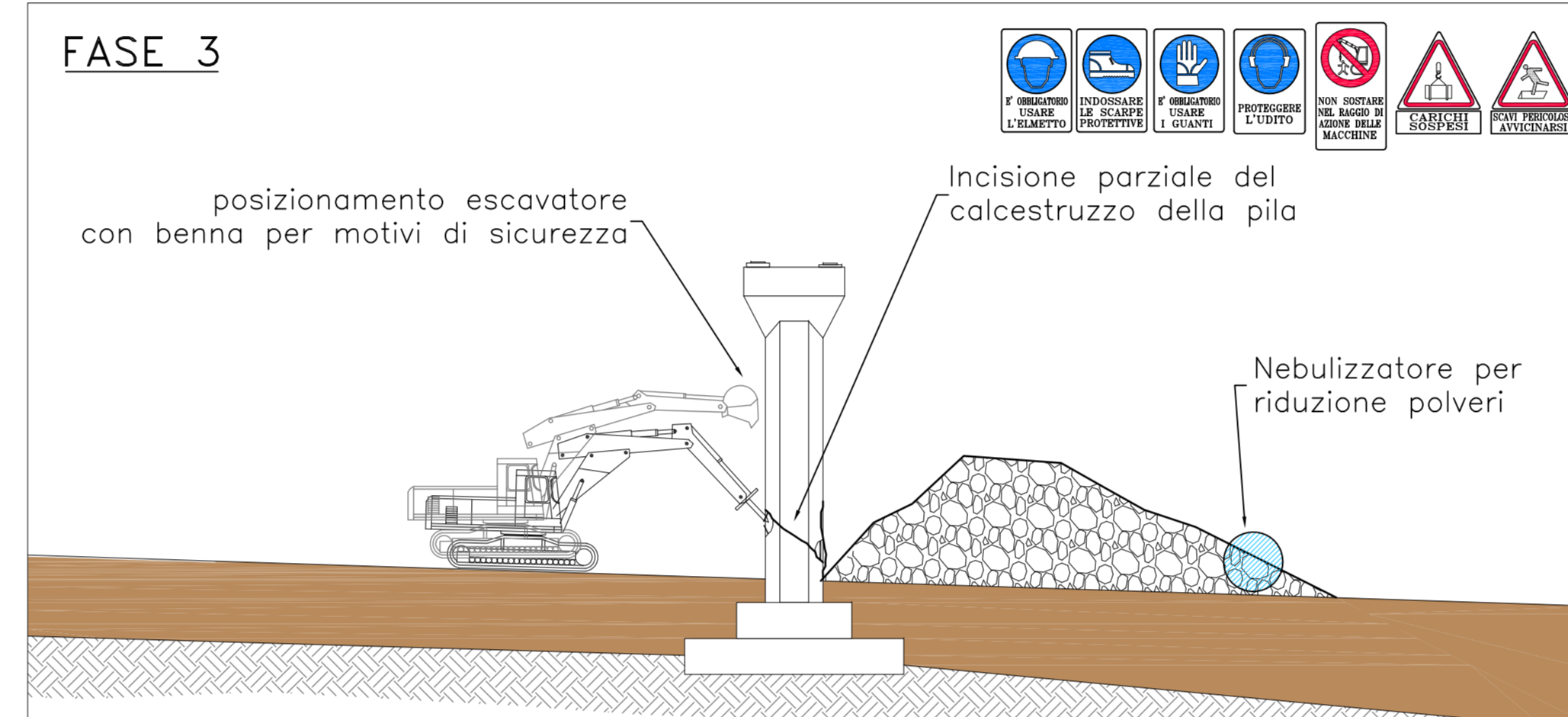
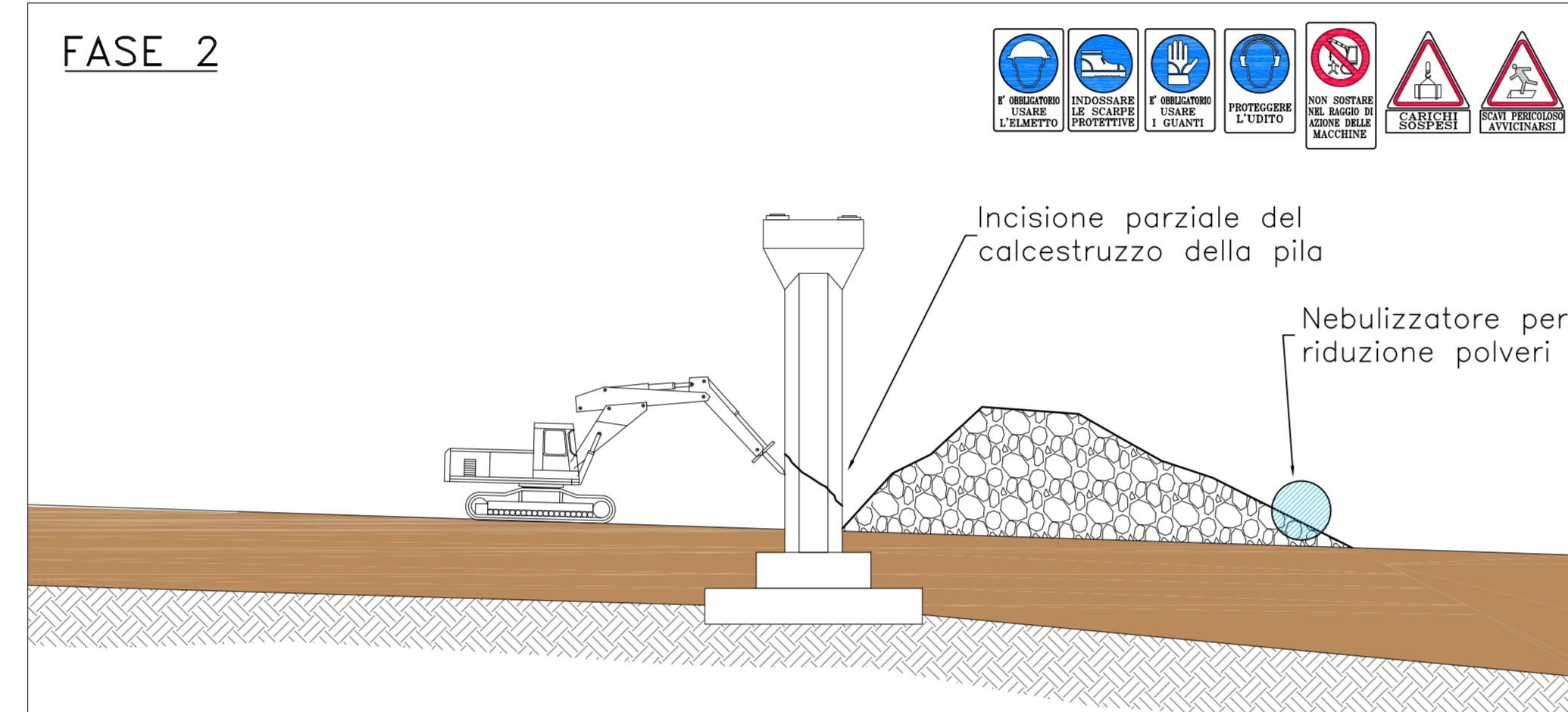
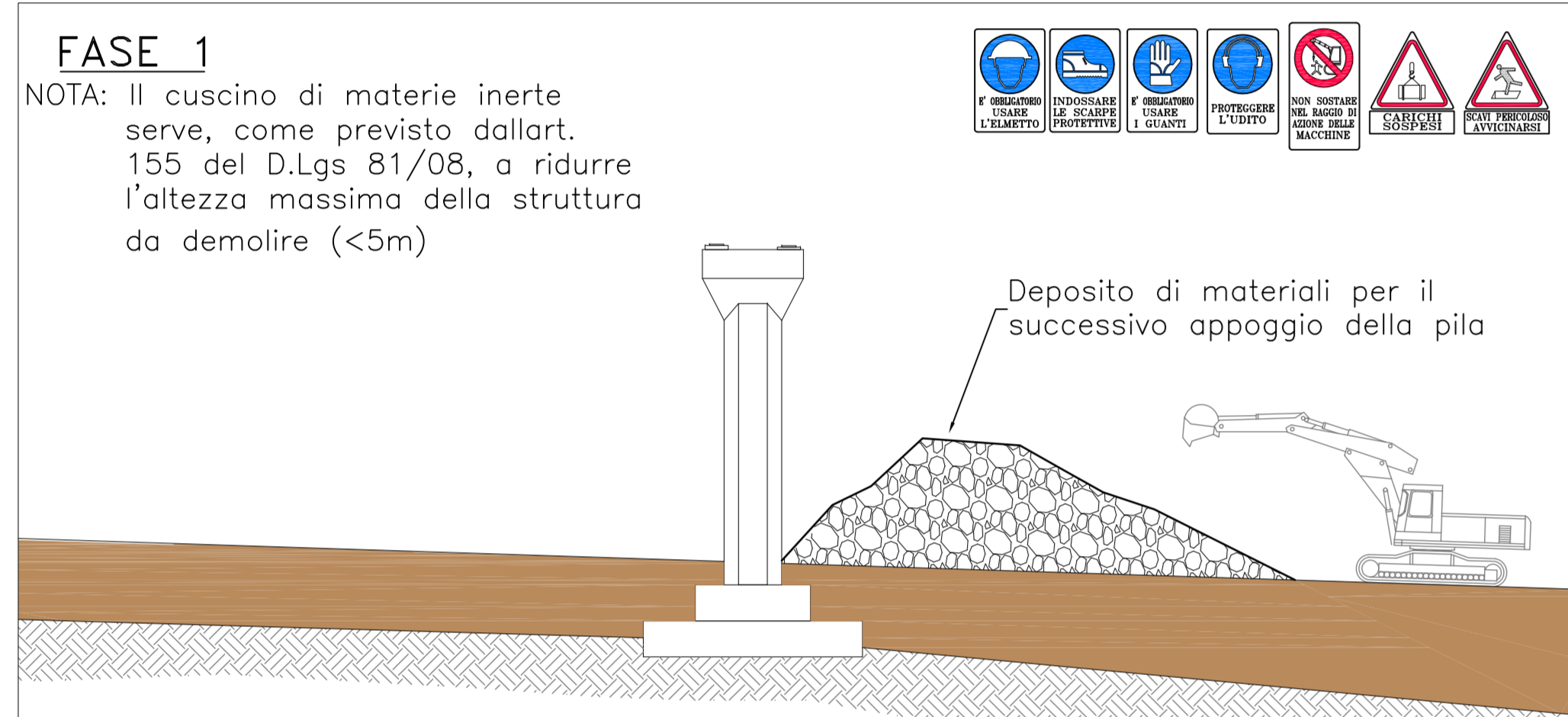
VISTA AEROFOTOGRAMMETRICA



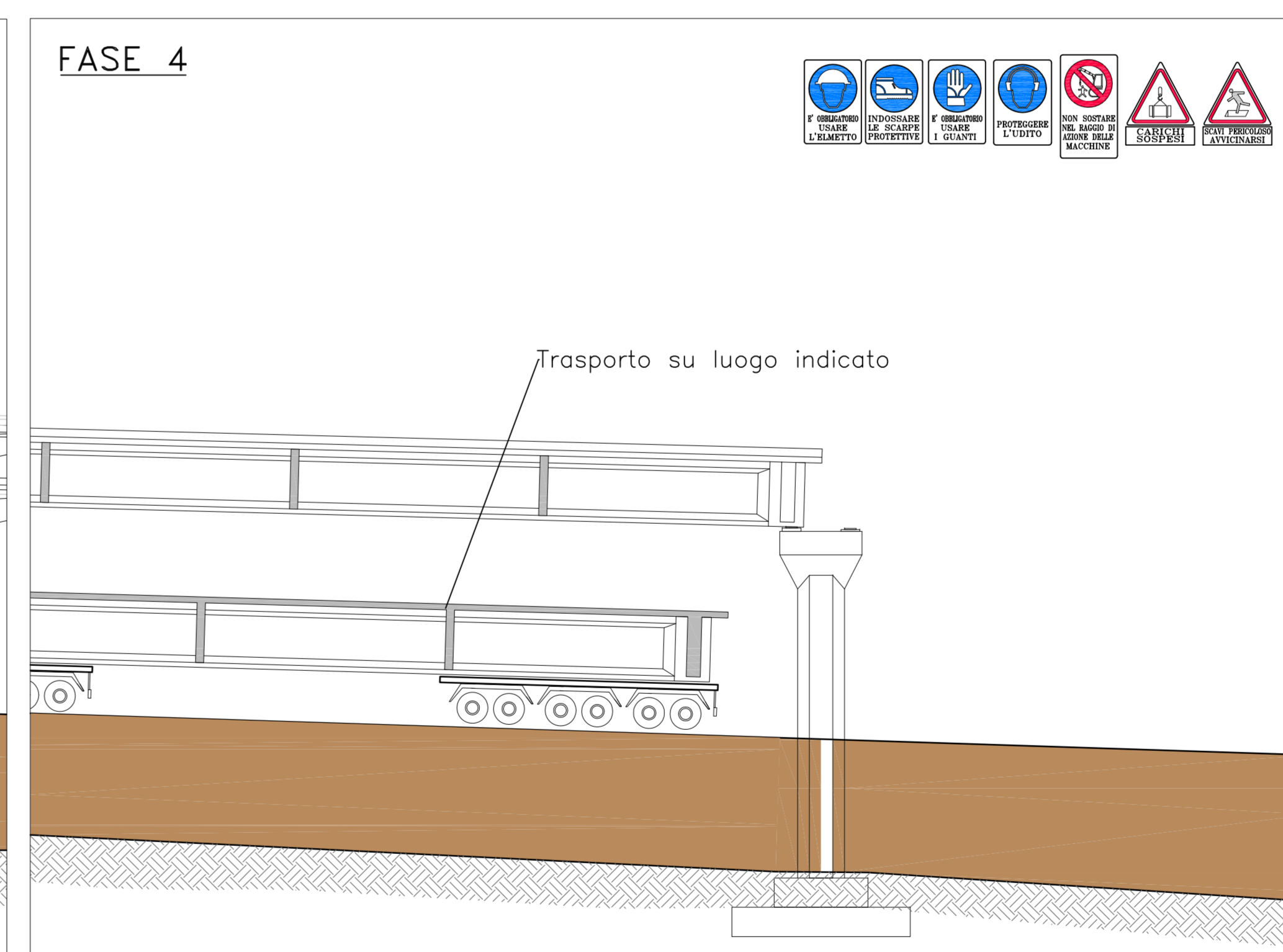
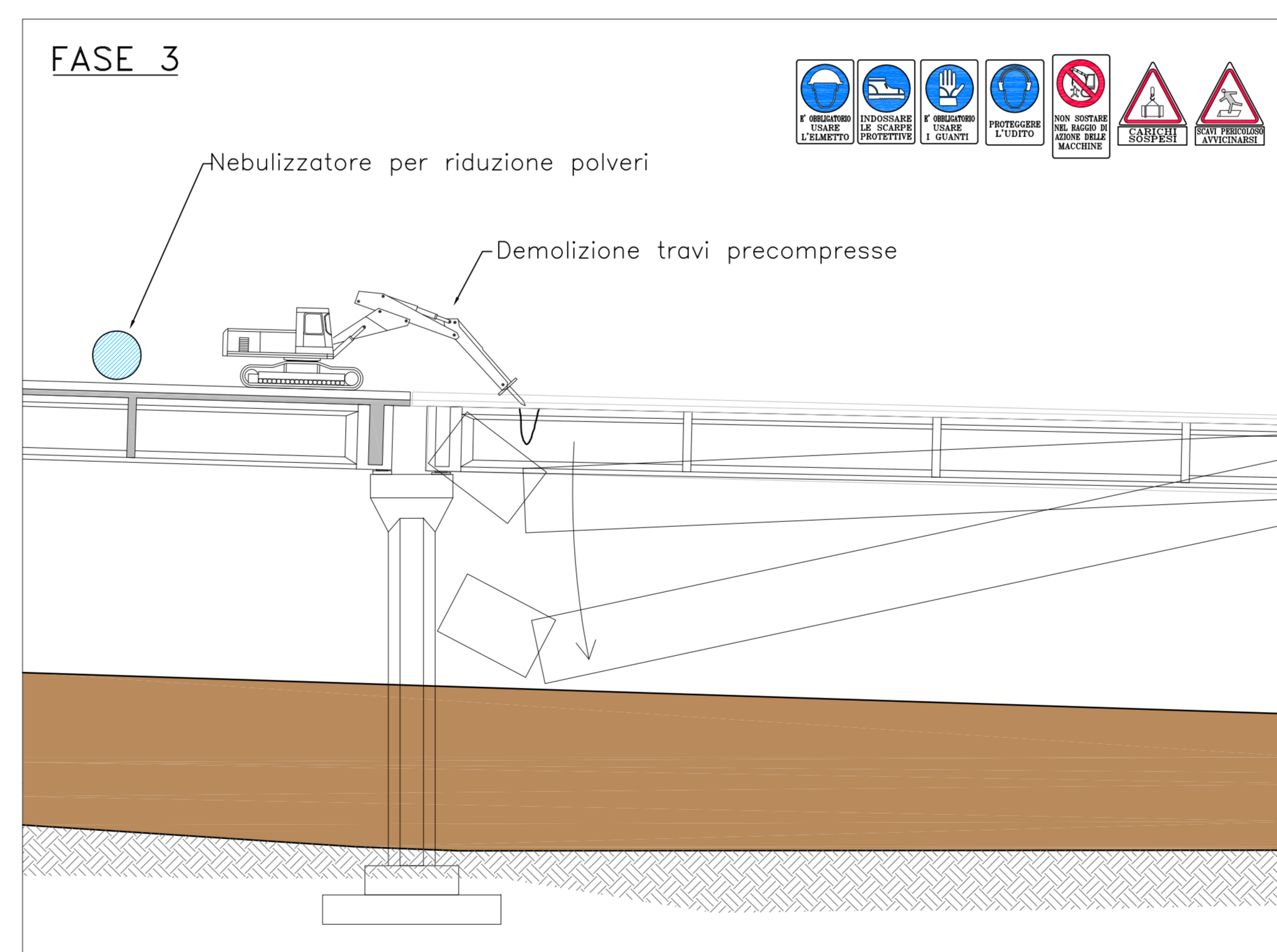
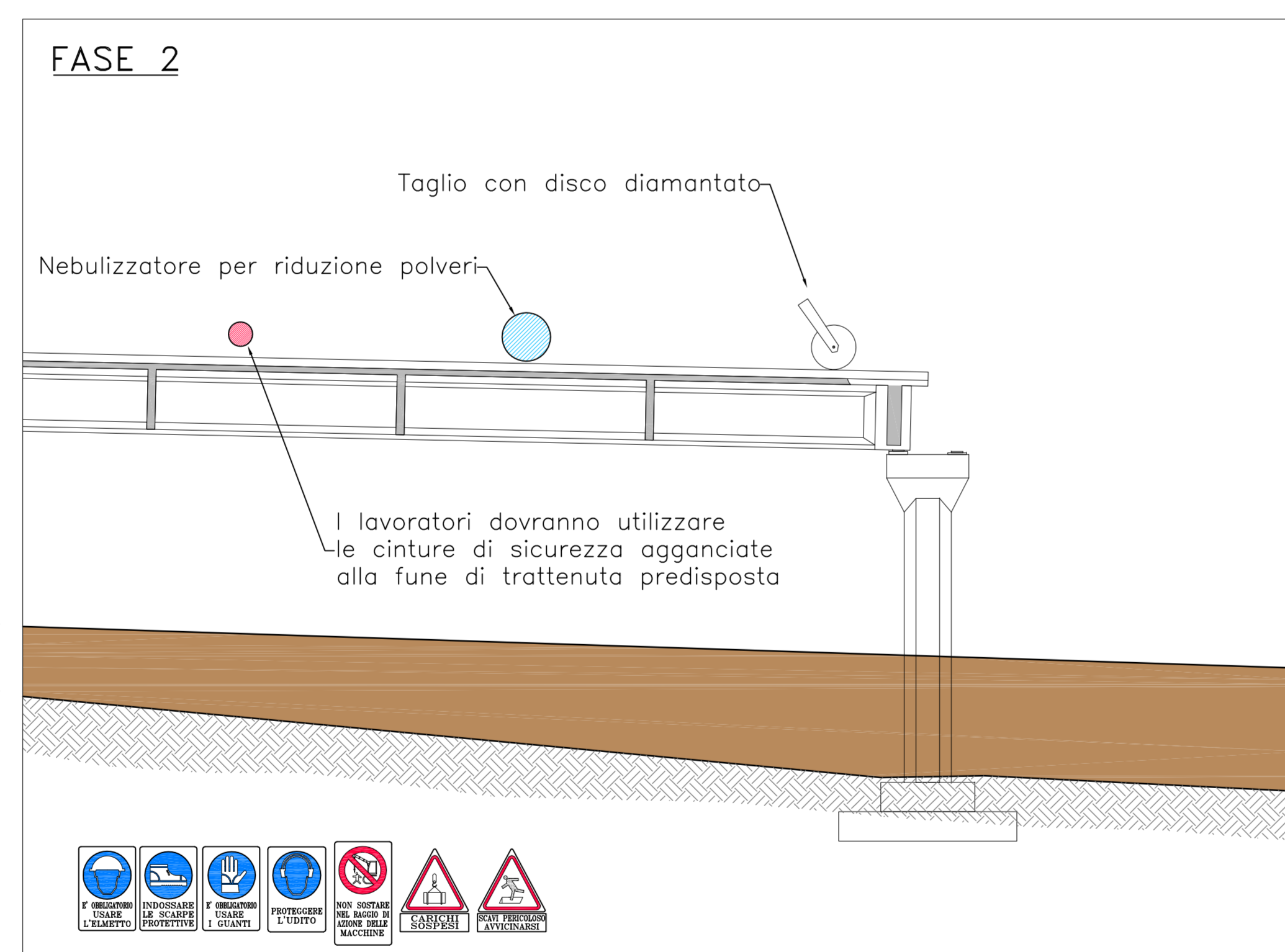
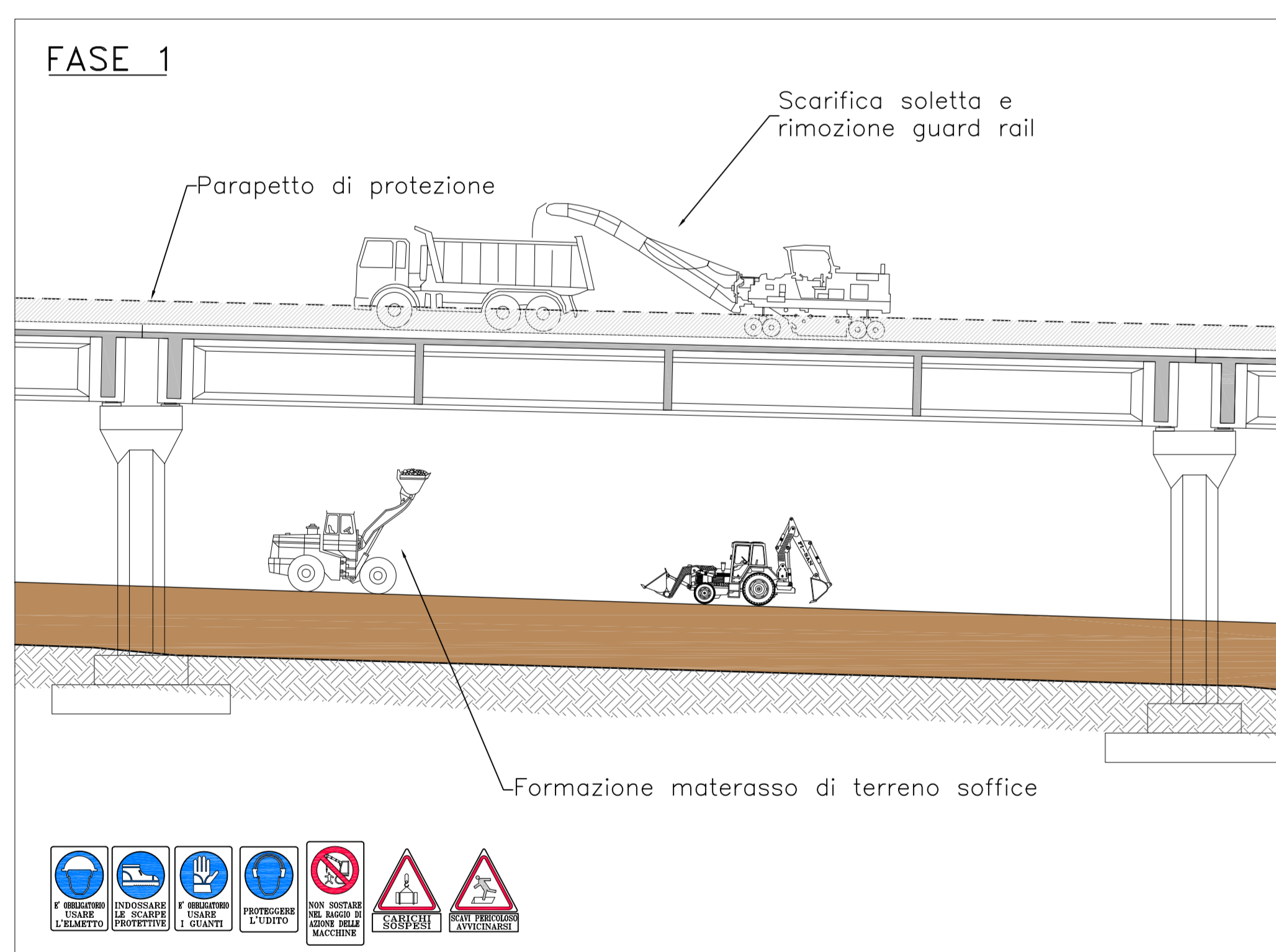
## FASI DEMOLIZIONE IMPALCATO VIADOTTO IN CORRISPONDENZA DEL CORSO D'ACQUA



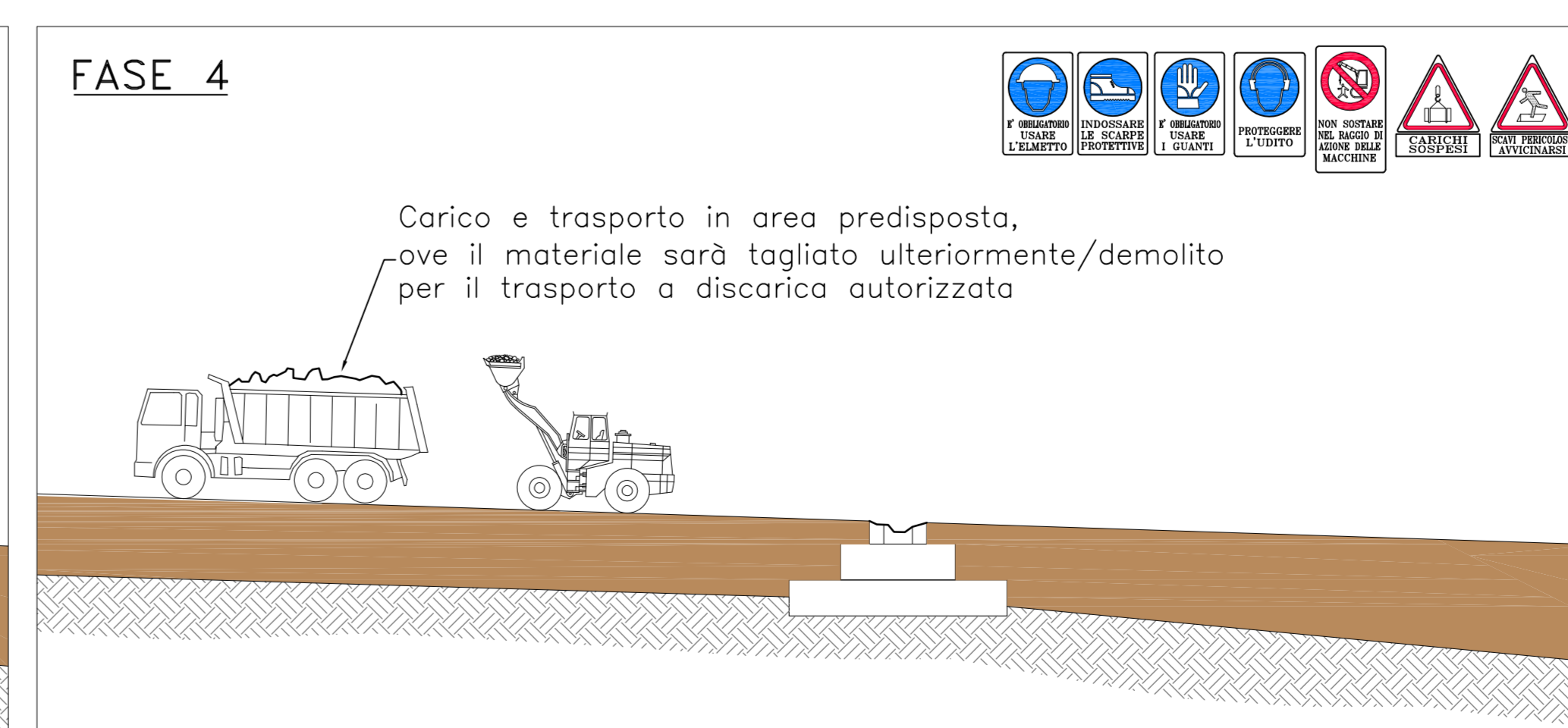
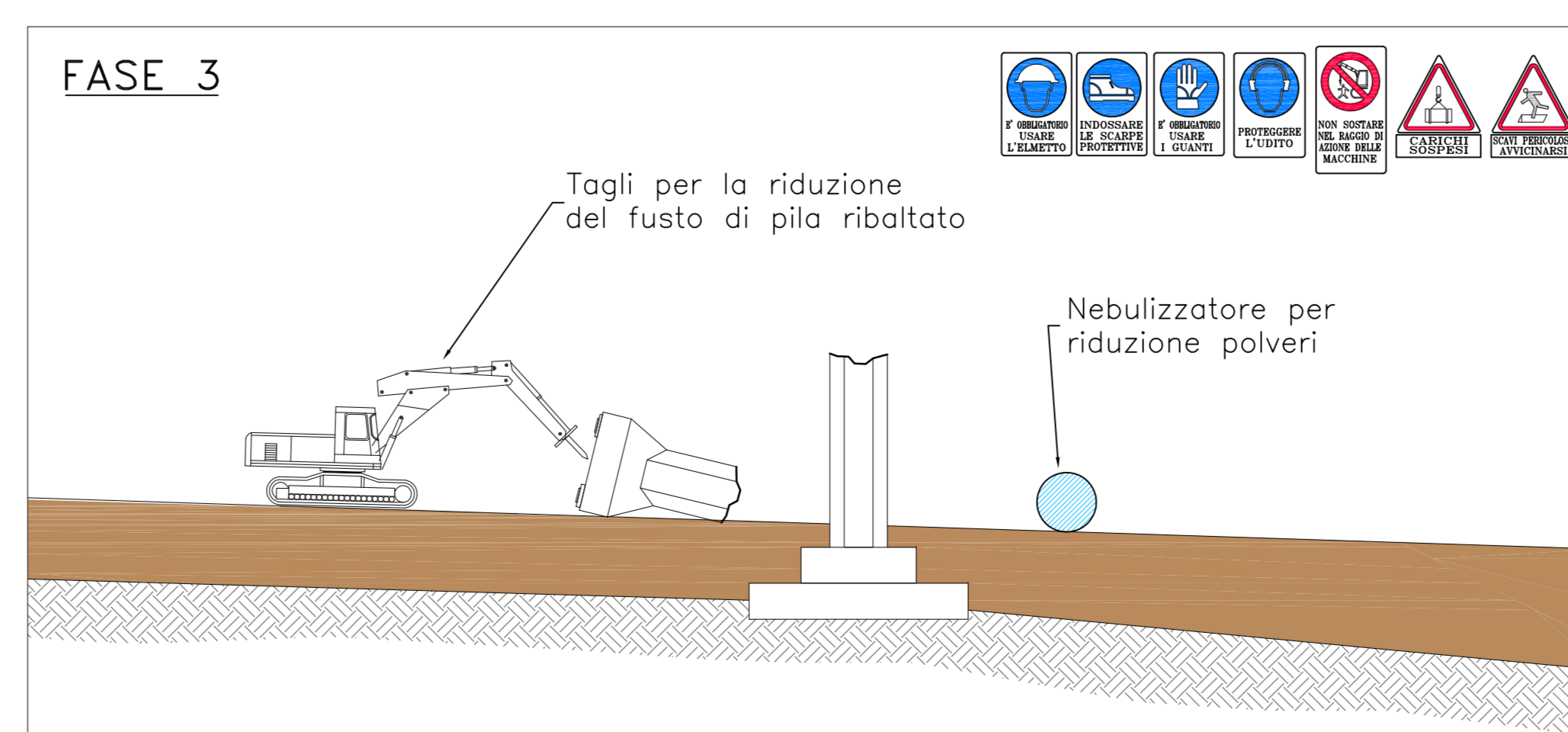
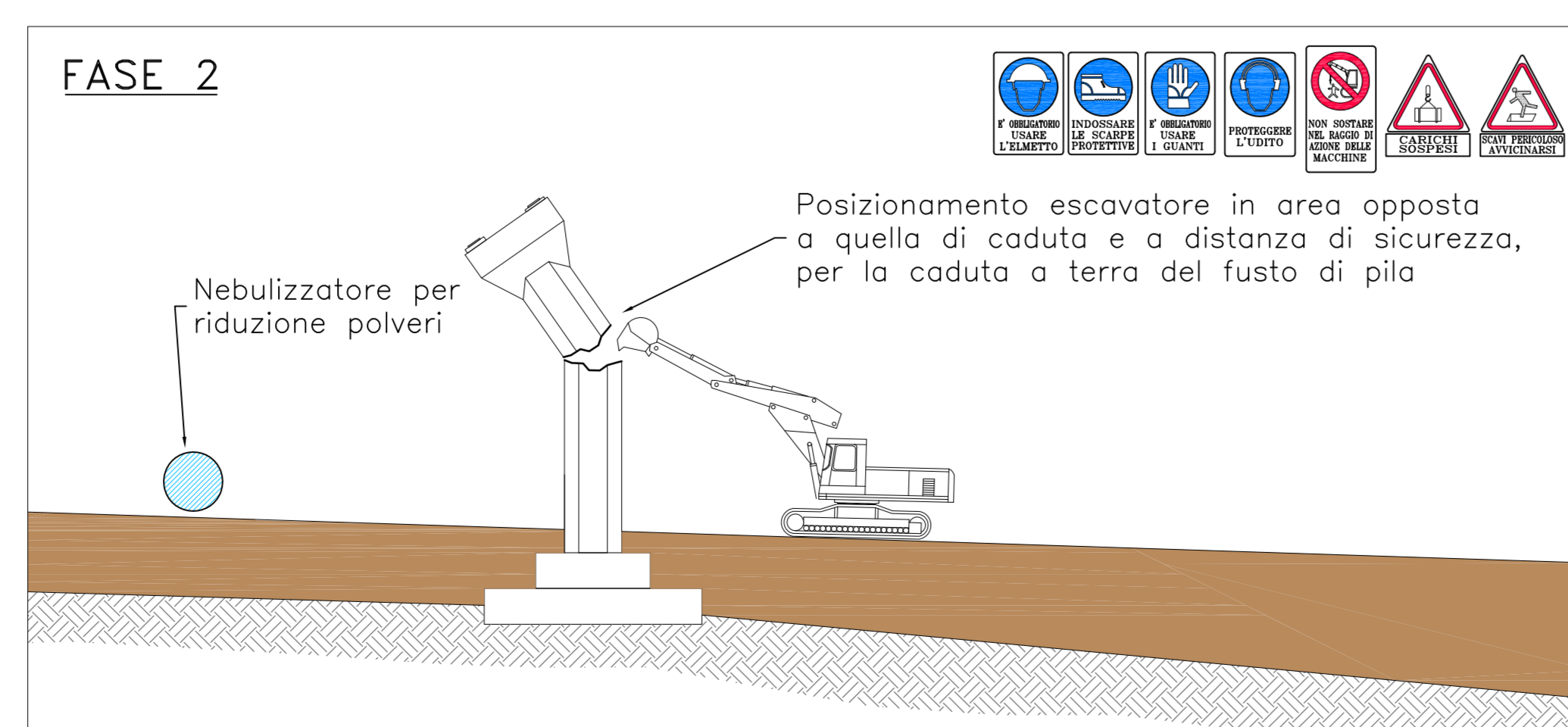
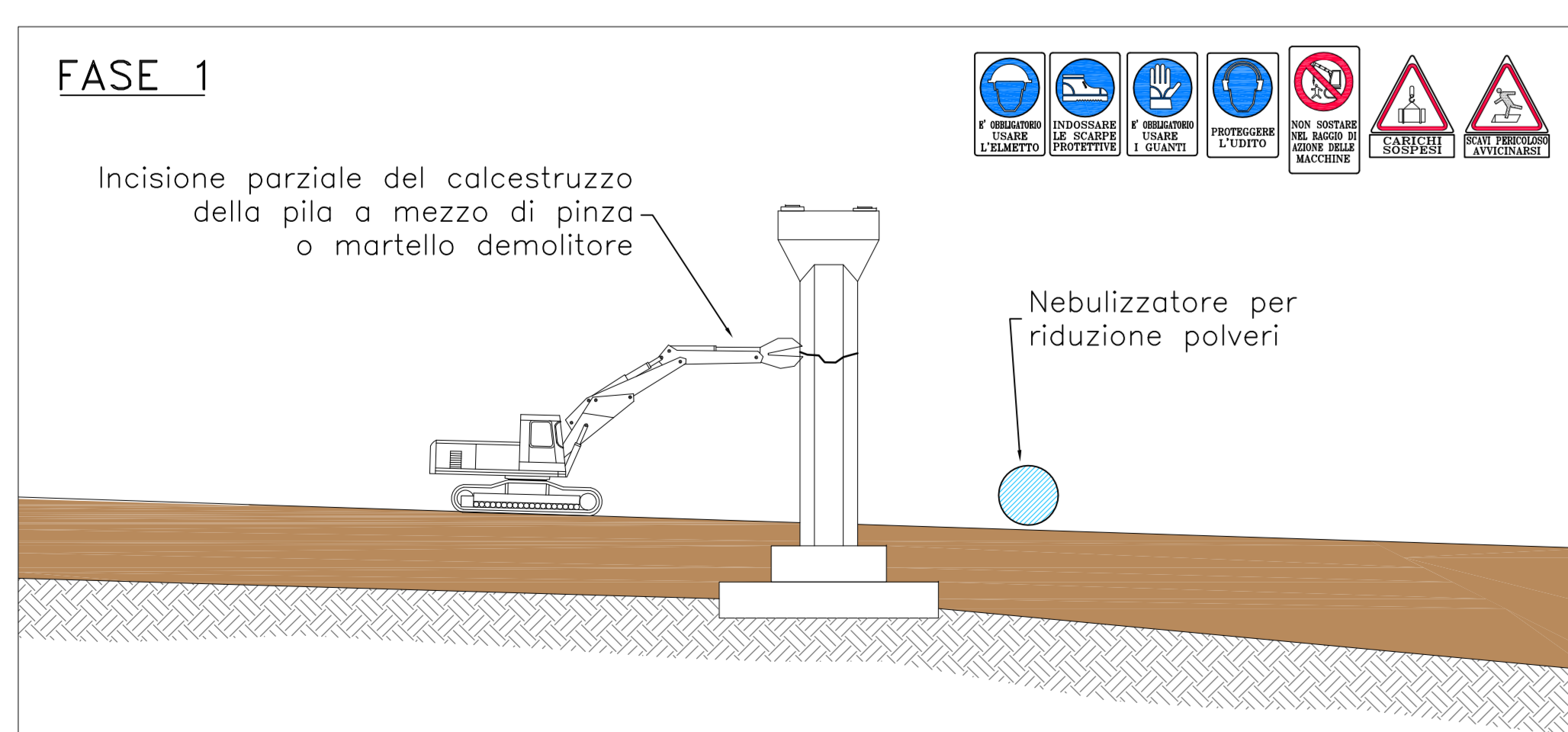
## FASI DEMOLIZIONE PILE VIADOTTO IN CORRISPONDENZA DEL CORSO D'ACQUA



## FASI DEMOLIZIONE IMPALCATO VIADOTTO SU TRATTO NON INTERFERENTE CON OPERE, ATTIVITÀ O PRESENZE ESTERNE



## FASI DEMOLIZIONE PILE SU TRATTO SU TRATTO NON INTERFERENTE CON OPERE, ATTIVITÀ O PRESENZE ESTERNE



- PIANO GENERALE DEGLI INTERVENTI DI DEMOLIZIONE
- 1) fase di scarifica e demolizione impalcato
  - 2) fase di demolizione pile
  - 3) fase di demolizione spalle
  - 4) fase di separazione armature, calcestruzzo e inerti per frantumazione inerti

- Demolizione impalcato**
- a) scarifica pavimentazione stradale
  - b) materasso di terreno soffice per smorzare la caduta degli elementi di calcestruzzo
  - c) taglio Guard-Rail in prossimità del giunto tra le travi
  - d) demolizione soletta in c.a. tramite escavatore universale con martello demolitore
  - e) rottura testate di precompressione dei traversi tramite escavatore universale con demolitore a pinza
  - f) demolizione trave precompressa tramite escavatore universale con martello demolitore



**ANAS S.p.A.**  
DIREZIONE CENTRALE PROGRAMMAZIONE PROGETTAZIONE

PA 12/09  
CORRIDOIO PLURIMODALE TIRRENICO - NORD EUROPA  
ITINERARIO AGRIGENTO - CALTANISSETTA - A19  
S.S. N° 640 "DI PORTO EMPEDOCLE"  
AMMODERNAMENTO E ADEGUAMENTO ALLA CAT. B DEL D.M. 5.11.2001  
Dal km 44+000 allo svincolo con l'A19

**PROGETTO ESECUTIVO**

Contrattante Generale: **Empedocle S.p.A.**

PIANO DI SICUREZZA E COORDINAMENTO  
Viadotto Arenello

Codice Unico Progetto (CUP): F91B09000070001  
Codice Elaborato: PA12\_09 - E 000GE202PS01UPU044A

REV.	DATA	DESCRIZIONE	REDATTO	VERIFICATO	APPROVATO	AUTORIZZATO
A	06/06/2011	EMISSIONE	M. COIA	A. SALVAGO	M. LITI	P. PAGLISI

Responsabile del procedimento: Ing. MAURIZIO ARAMINI

Il Progettista: **GRUPPO LUCIFER**  
Il Consulente Specialista: **ING. GIULIO MARINO**  
Il Geologo: **ING. GIULIO MARINO**  
Il Coordinatore per la sicurezza: **ING. GIULIO MARINO**  
Il Direttore dei lavori: **ING. GIULIO MARINO**