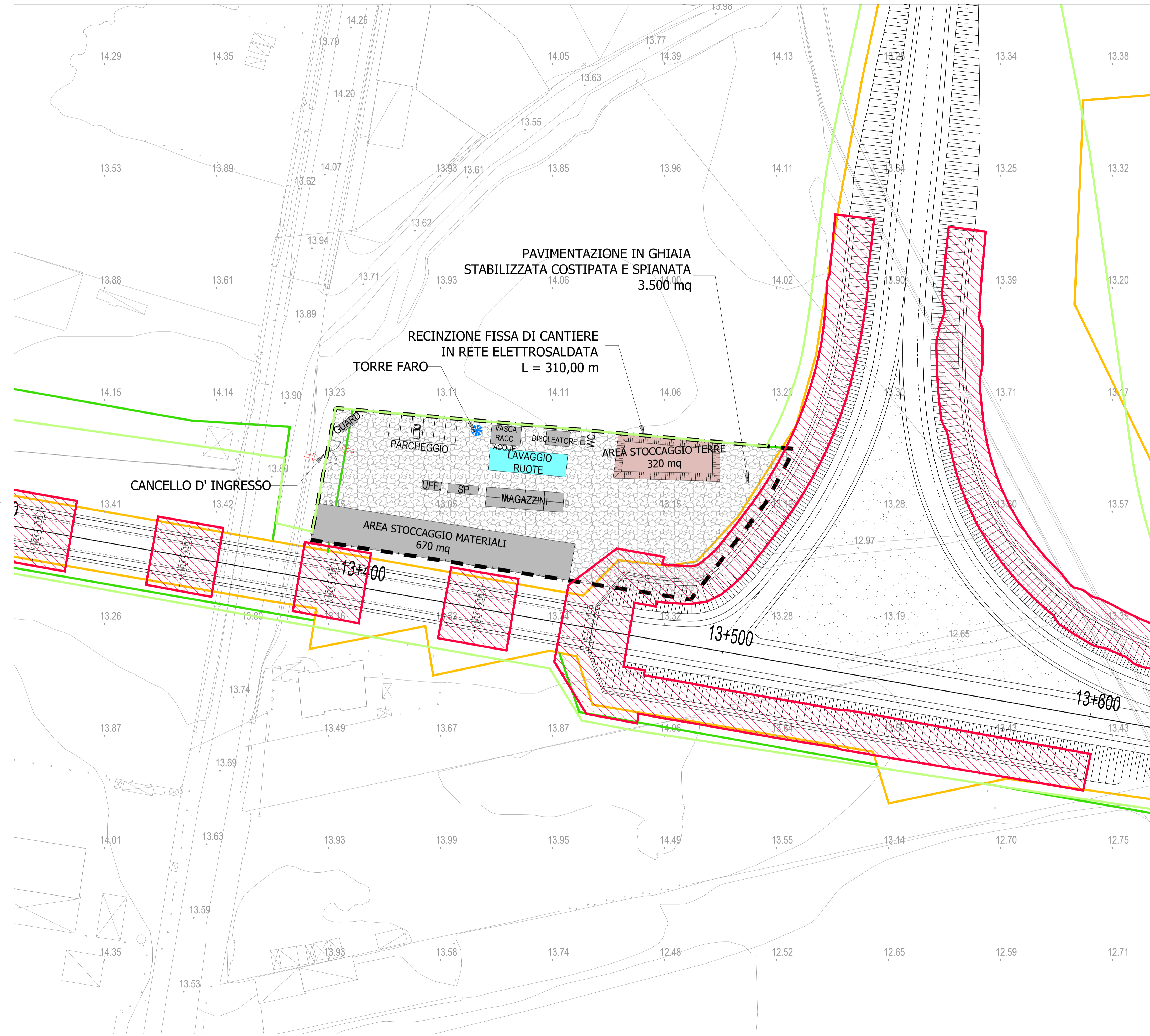

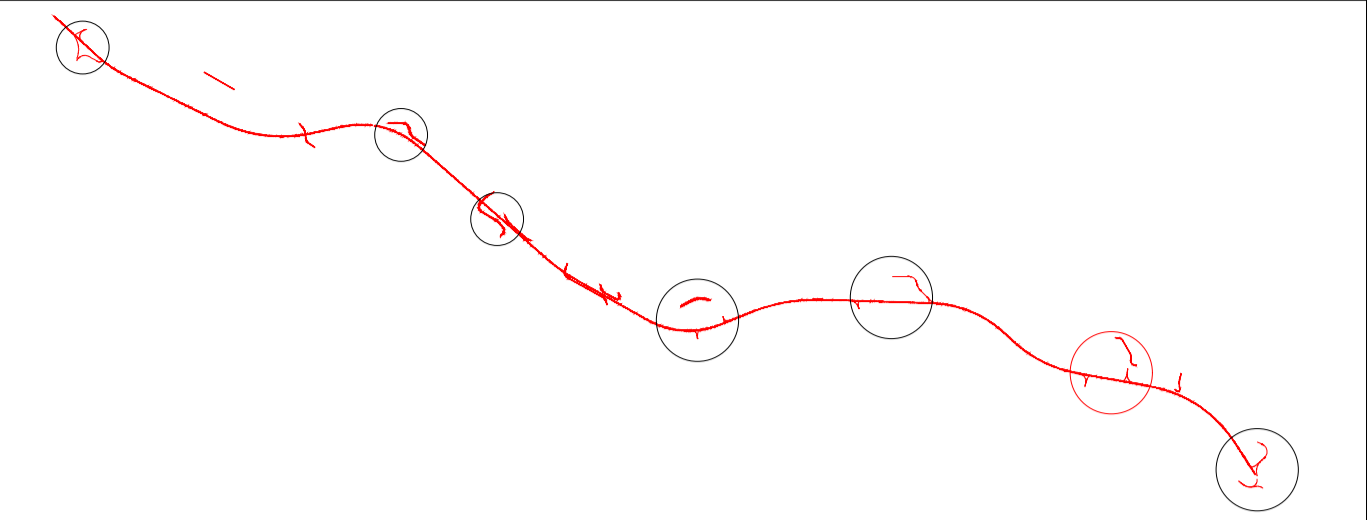


CANTIERE OPERATIVO 5



KEY-PLAN



- BONIFICA SUPERFICIALE + BONIFICA PROFONDA (3m)
- AREA ESPROPRIO DEFINITIVO
- BONIFICA PROFONDA (7m)
- AREA ESPROPRIO TEMPORANEO



Direzione Progettazione e Realizzazione Lavori

S.S. n.626 della "Valle del Salso"
Lotti 7' e 8' e completamento della Tangenziale di Gela
Itinerario Gela - Agrigento - Castelvetro

PROGETTO DEFINITIVO

COD. PAB3

PROGETTAZIONE: ANAS - DIREZIONE PROGETTAZIONE E REALIZZAZIONE LAVORI

PROGETTISTA:
Responsabile integrazioni specialistiche Dott. Ing. Giovanni Pizzato
Responsabile Tracciato stradale Dott. Ing. Massimo Capasso
Responsabile Strutture Dott. Ing. Giovanni Pizzato
Responsabile Idraulica, Geotecnica e Impianti Dott. Ing. Sergio Di Maio
Responsabile Ambiente e SdI Dott. Ing. Francesco Venturoli

GRUPPO DI PROGETTAZIONE



GEOLOGO:
Geol. Enrico Curcuruto
COORDINATORE SICUREZZA IN FASE DI PROGETTAZIONE:
Dott. Ing. Sergio Di Maio

VISTO: IL RESPONSABILE DEL PROCEDIMENTO
Dott. Ing. Maria Cappola



CANTIERIZZAZIONE
Scheda aree di cantiere - CO 05
TAV. 6/7



CODICE PROGETTO		NOME FILE		REVISIONE	SCALA:
PROGETTO		TO0CA00CANSC01-07_A			
DPPA0083 D 19		CODICE ELAB. TO0CA00CANSC06		A	1:500
D		-	-	-	-
C		-	-	-	-
B		-	-	-	-
A	EMISSIONE	FEB/2020	R. CHIANELLO	S. SAMATARO	S.PAZZA
REV.	DESCRIZIONE	DATA	REDATTO	VERIFICATO	APPROVATO