

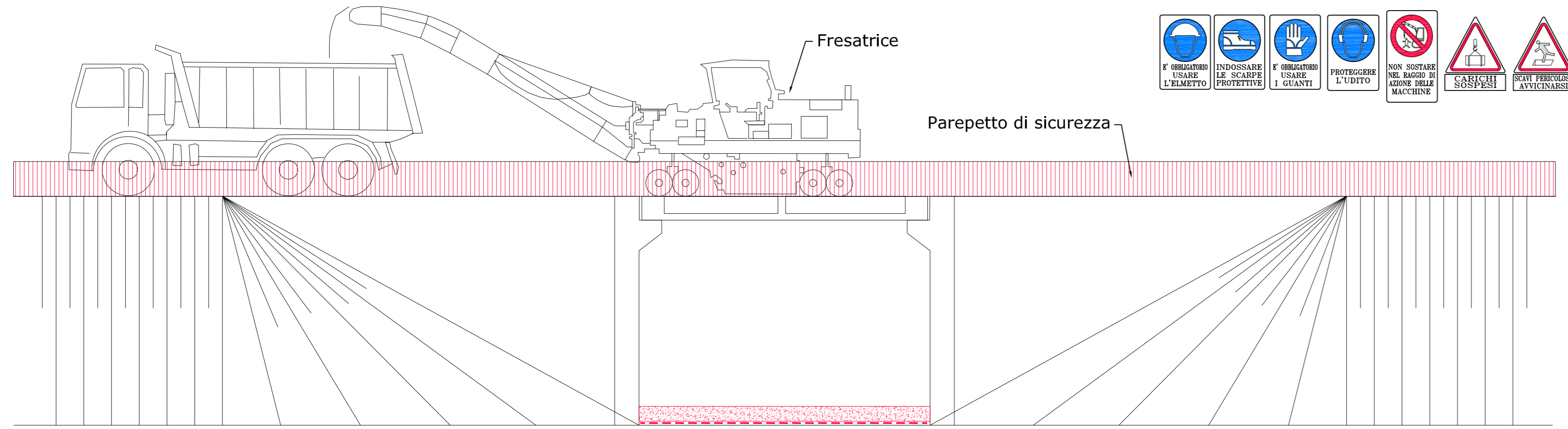
DEMOLIZIONE CAVALCAVIA

KM 46+180, KM 48+950, KM 51+600, KM 57+300, KM 69+950, KM 72+570

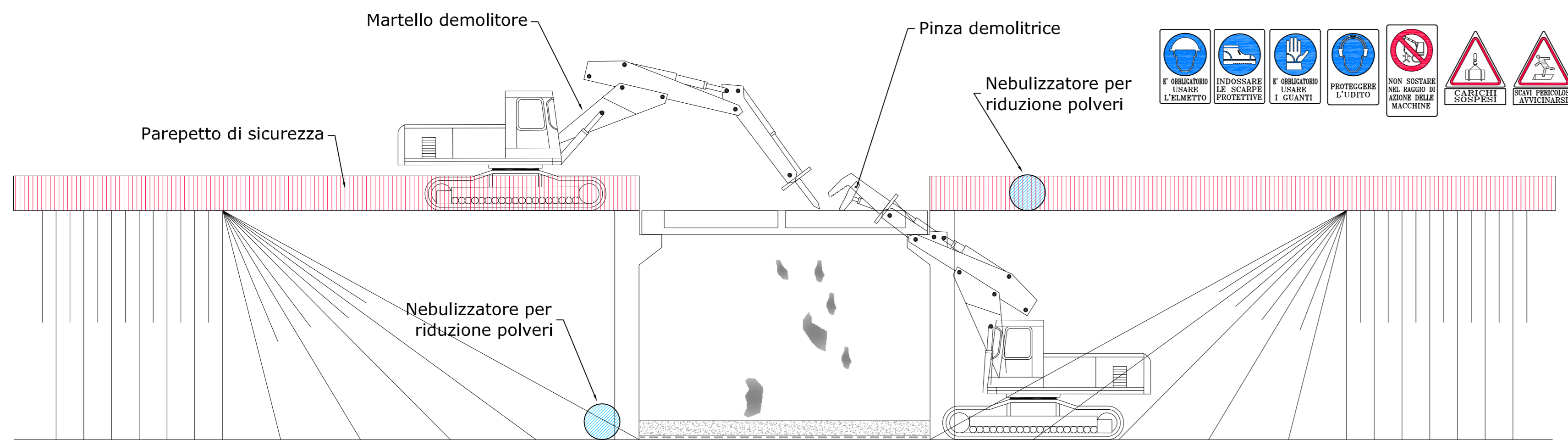
FASI DEMOLIZIONE CAVALCAVIA IN CORRISPONDENZA DI VIABILITA' SOTTOSTANTE IN ESERCIZIO

Nota: Al fine di limitare la chiusura della viabilità ordinaria in essere, le operazioni saranno condotte in orario notturno

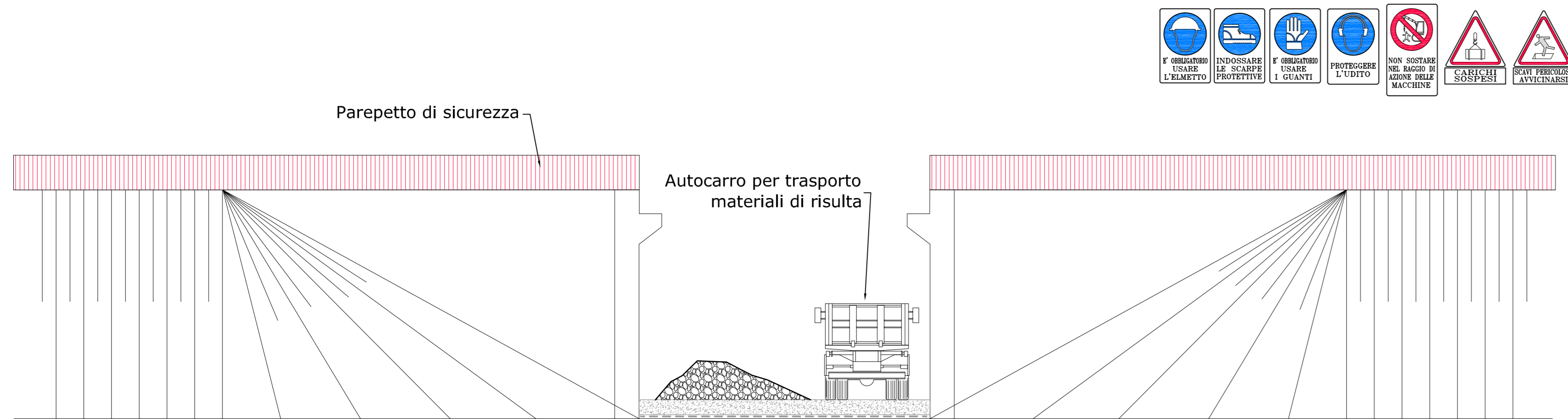
Fase 1: Rimozione delle barriere di sicurezza e fresatura della pavimentazione in conglomerato bituminoso



Fase 2: Stesura di tessuto a protezione del manto di asfalto e posa di sabbia di fiume debitamente livellata



Fase 3: Demolizione impalcato con escavatore con martello demolitore e pinza



Fase 4: Raccolta dei materiali a terra e della sabbia con pala gommata e trasporto su luogo di deposito

Denominazione cavalcavia	Comune	
Cavalcavia N11 - km 48+950	Caltanissetta	
Progressiva	Lunghezza [m]	Franco [m]
48+950	38,20	5,00
N° pile	Ingombro piattaforma [m]	Larghezza carreggiata [m]
2	8,00	7,60



Denominazione cavalcavia	Comune	
Cavalcavia n°10 - km 46+180	Caltanissetta	
Progressiva	Lunghezza [m]	Franco [m]
46+180	38,20	5,00
N° pile	Ingombro piattaforma [m]	Larghezza carreggiata [m]
2	4,50	4,10



Denominazione cavalcavia	Comune	
Cavalcavia N° 12 - km 51+600	Serradifalco (CL)	
Progressiva	Lunghezza [m]	Franco [m]
51+600	38,20	5,00
N° pile	Ingombro piattaforma [m]	Larghezza carreggiata [m]
2	4,50	4,00



Denominazione cavalcavia	Comune	
N°14	Caltanissetta	
Progressiva	Lunghezza [m]	Franco [m]
57+300	26,10	6,00
N° pile	Ingombro piattaforma [m]	Larghezza carreggiata [m]
2	4,70	4,20



Denominazione cavalcavia	Comune	
n°20	Frazione di Enna	
Progressiva	Lunghezza [m]	Franco [m]
69+950	17,40	5,50
N° pile	Ingombro piattaforma [m]	Larghezza carreggiata [m]
-	10,50	10,00



Denominazione cavalcavia	Comune	
N° 54	S. Caterina Villarmosa	
Progressiva	Lunghezza [m]	Franco [m]
72+570	72,85	5,50
N° pile	Ingombro piattaforma [m]	Larghezza carreggiata [m]
2	10,20	9,70



Nebulizzatore per riduzione polveri



ANAS S.p.A.
DIREZIONE CENTRALE PROGRAMMAZIONE PROGETTAZIONE

PA 12/09
CORRIDOIO PLURIMODALE TIRRENICO - NORD EUROPA
ITINERARIO AGRIGENTO - CALTANISSETTA - A19
S.S. N° 640 "DI PORTO EMPEDOCLE"
AMMODERNAMENTO E ADEGUAMENTO ALLA CAT. B DEL D.M. 5.11.2001
Dal km 44+000 allo svincolo con l'A19

PROGETTO ESECUTIVO

Contrante Generale: **Empedocle S.p.A.**

PIANO DI SICUREZZA E COORDINAMENTO
Cavalcavia km 46+180, km 48+950, km 51+600, km 57+300, km 69+950, km 72+570 - Demolizioni

Codice Unico Progetto (CUP) : F91B09000070001
Codice Elaborato: PA12_09 - E 0 0 0 G E 2 0 2 P S 0 1 U P U 0 5 2 A
Scala: VARIA

REV. A	DATA	DESCRIZIONE	M. COIA	A. SALVAGO	M. LITI	P. PAGLINI
		EMISSIONE	REDDATTO	VERIFICATO	APPROVATO	AUTORIZZATO

Responsabile del procedimento: Ing. MAURIZIO ARAMINI

Il Progettista: **GIANNI LUCA MENCHETTI**
ORDINE DEGLI INGEGNERI DI FIRENZE N° 4553

Il Consulente Specialista: **GIORGIO D'ANGELO**
ORDINE REGIONALE DEI GEOMETRI DI FIRENZE N. 1807

Il Geologo: **ALESSANDRO SILVANO**
ORDINE REGIONALE DEI GEOMETRI DI FIRENZE N. 14853

Il Coordinatore per la sicurezza in fase di progetto: **GIORGIO D'ANGELO**
ORDINE REGIONALE DEI GEOMETRI DI FIRENZE N. 14853

Il Direttore dei lavori: **PIRRO MARASCO**
ORDINE DEGLI INGEGNERI DI ROMA N° 14447