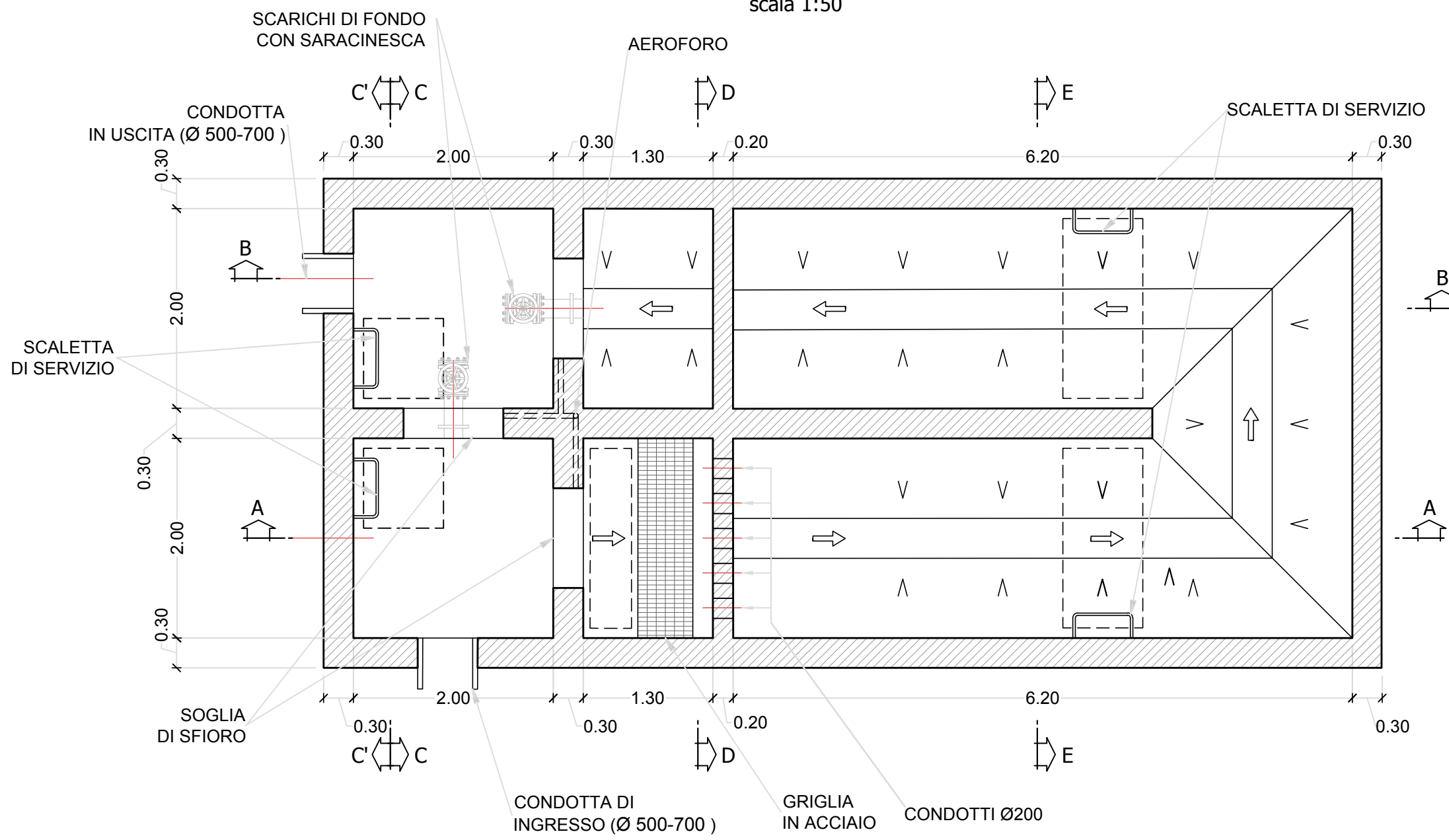


LISTA UBICAZIONE VASCHE

ID VASCA	pk	livello strada	localizzazione vasca	quota imbocco vasca	quota sbocco vasca	quota terreno	condotta di scarico	quota fosso
		msm		msm	msm	msm	m DN	msm
VP1	0 + 900.00	31,98	piazzola	30,38	29,58	24,75	21,40	600 24,25
VP2	1 + 220.00	29,76	terreno	28,16	27,36	24,42		600 23,92
VP3	2 + 000.00	29,33	piazzola	27,73	26,93	25,09	8,00	600 24,59
VP4	3 + 140.00	35,38	piazzola	33,68	32,88	27,52	11,30	700 27,02
VP5	3 + 941.12	59,54	terreno	57,94	57,14	54,49		600 53,99
VP6	5 + 180.00	40,72	terreno	39,02	38,22	36,05		700 35,55
VP7	6 + 220.00	18,87	terreno	17,17	16,37	16,33		700 15,83
VP8	7 + 080.00	18,04	terreno	16,34	15,54	14,95		700 14,45
VP9	8 + 020.00	14,42	terreno	12,72	11,92	9,08		700 8,58
VP10	8 + 480.00	24,63	terreno	23,13	22,33	19,18		500 18,88
VP11	9 + 760.00	25,13	terreno	23,43	22,63	21,99		700 21,49
VP12	11 + 120.00	25,67	piazzola	23,97	23,17	23,08	27,97	700 22,58
VP13	12 + 960.00	16,46	piazzola	14,76	13,96	13,5	93,60	700 13,00
VP14	13 + 580.00	20,29	piazzola	18,59	17,79	13,29	21,12	700 12,79
VP15	14 + 700.00	20,14	piazzola	18,64	17,84	17,15	6,3	500 16,65
VP16	15 + 820.00	17,00	terreno	15,4	14,6	13,5		600 13,00

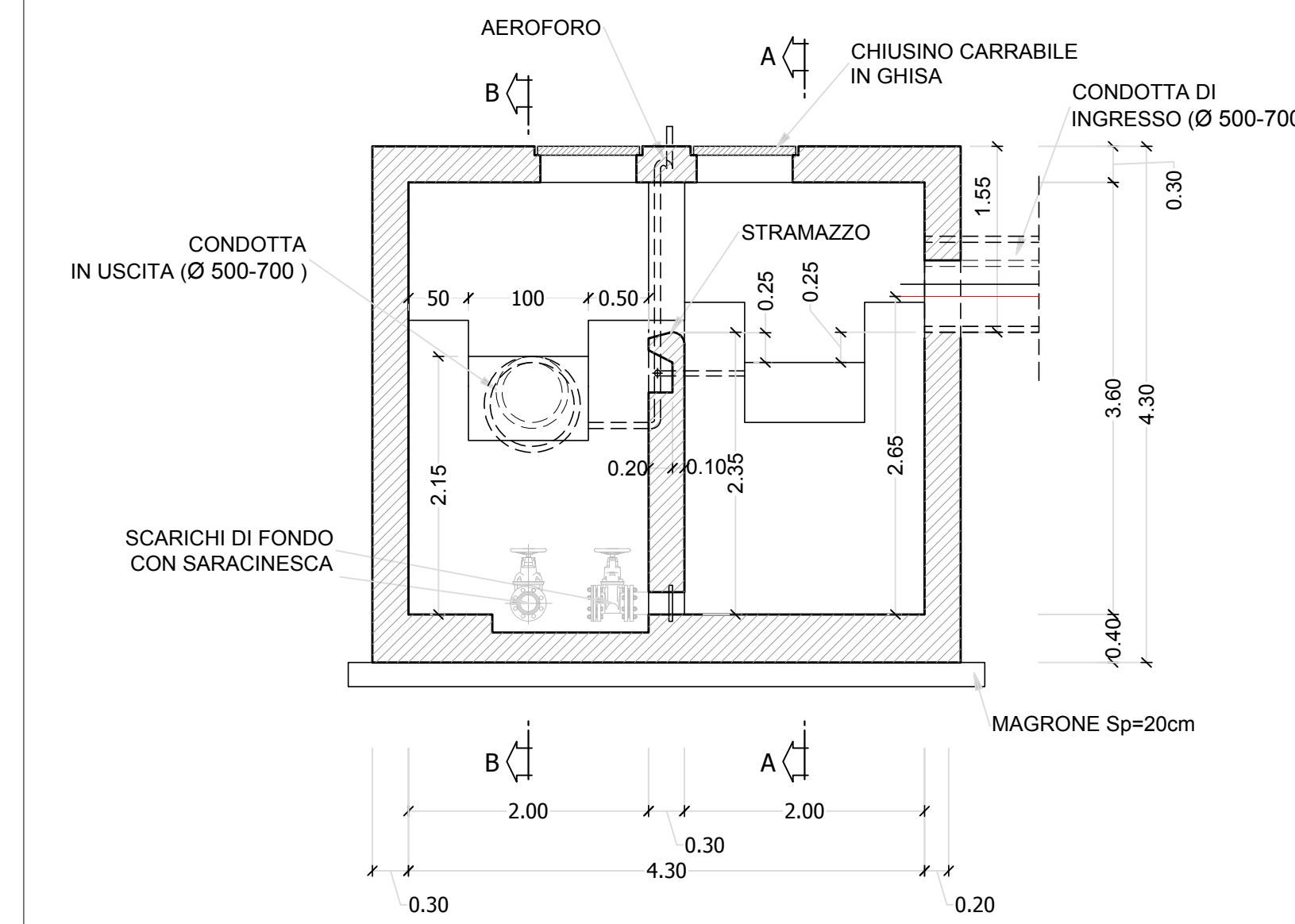
PIANTA

scala 1:50



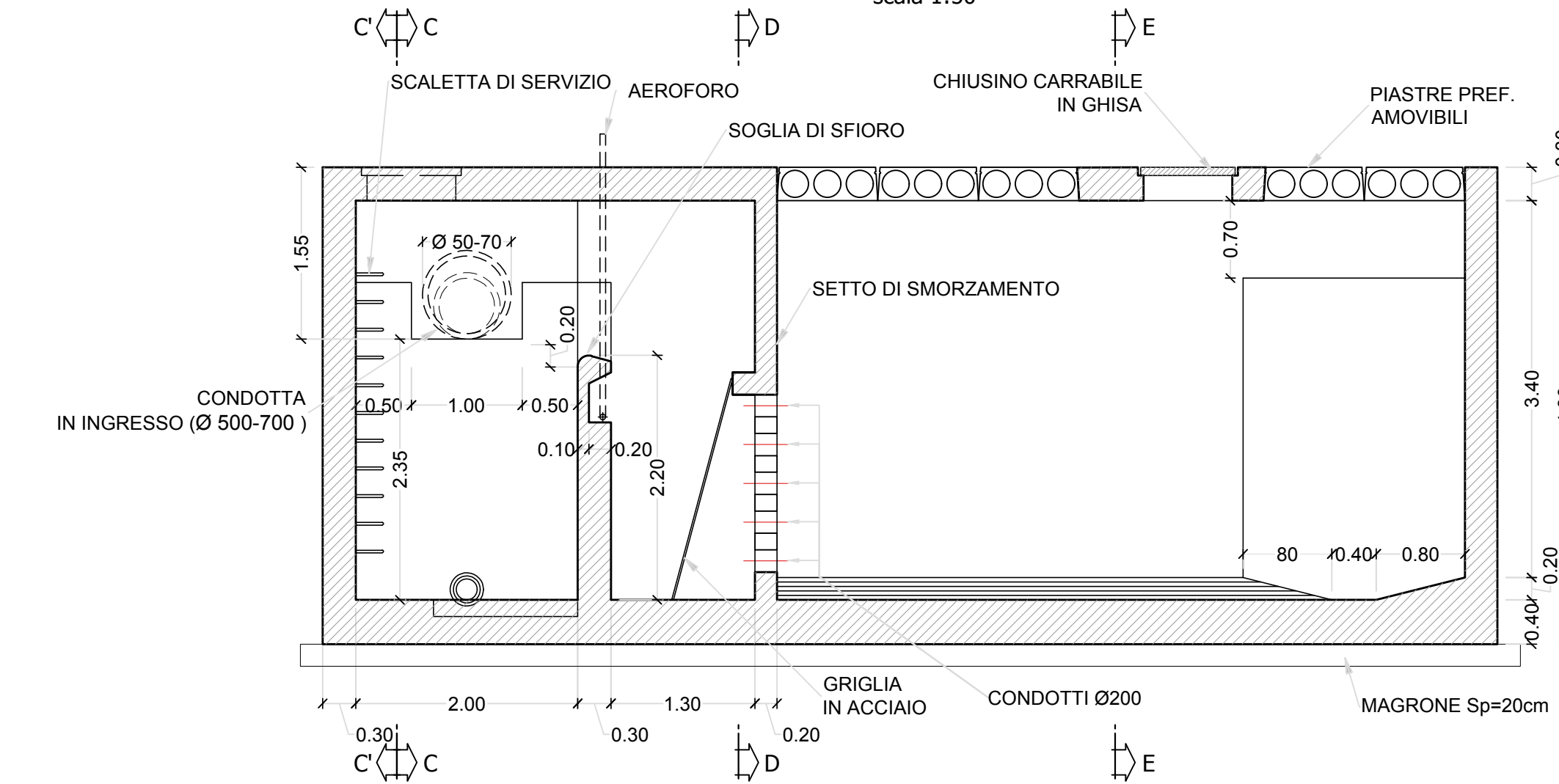
SEZIONE C-C

scala 1:50



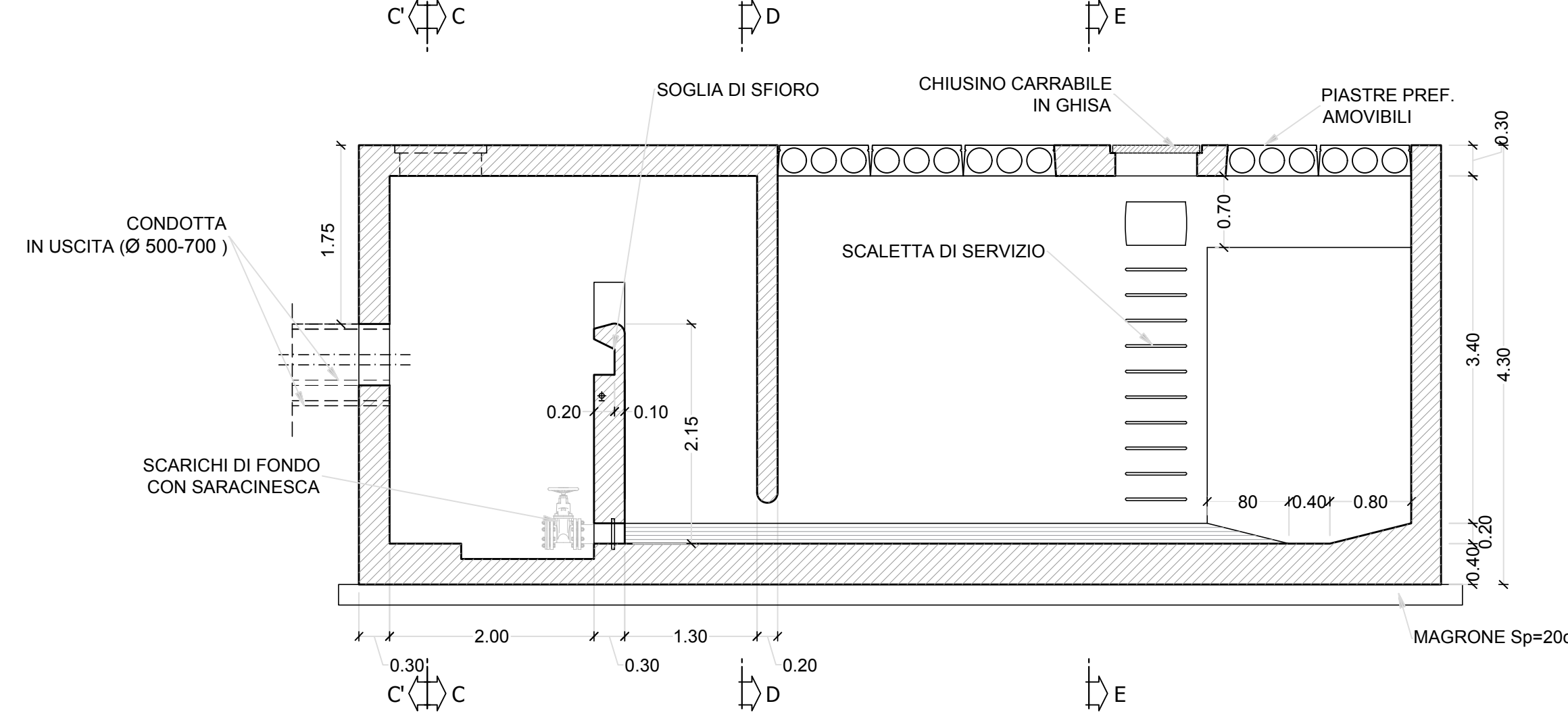
SEZIONE A-A

scala 1:50



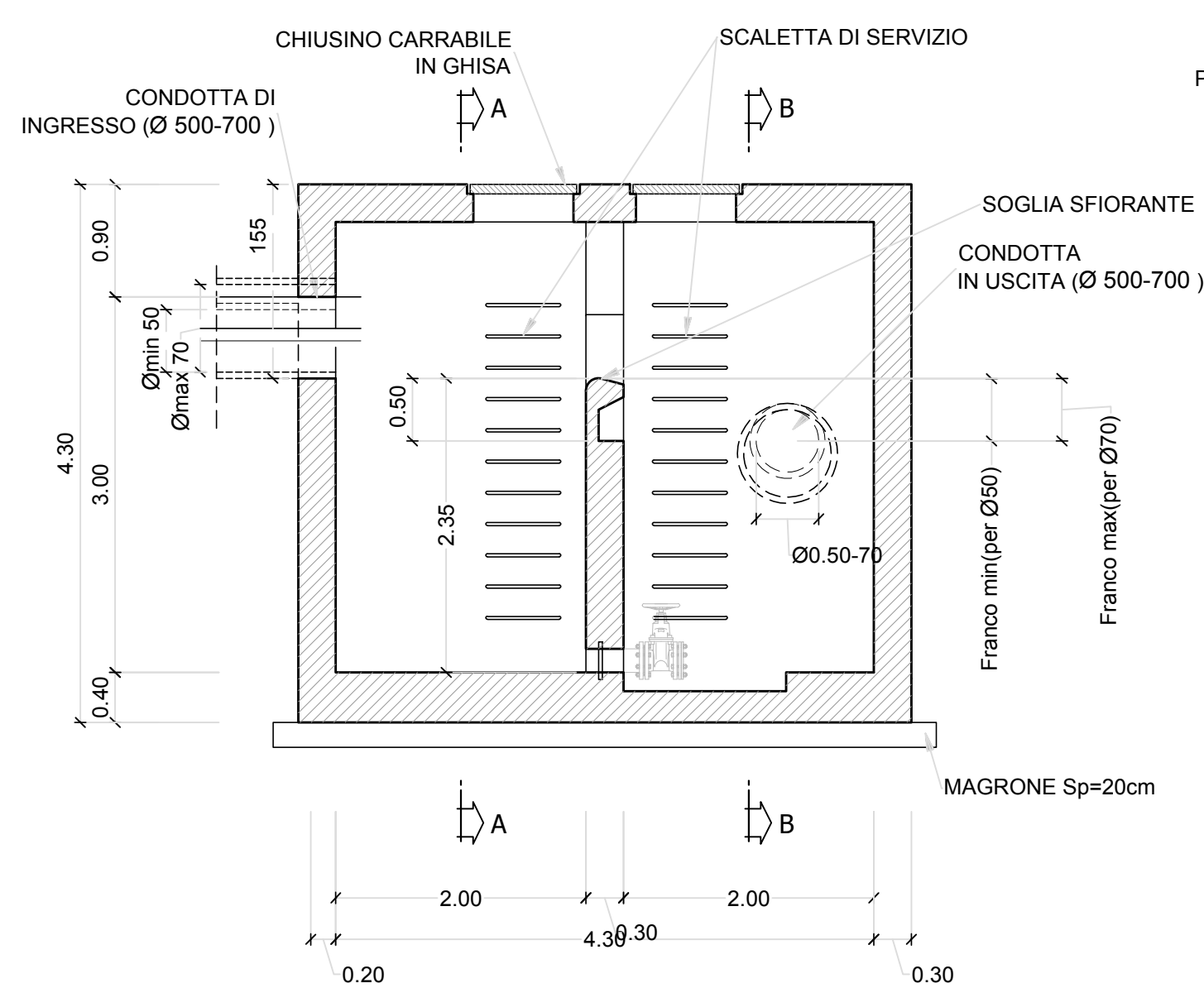
SEZIONE B-B

scala 1:50



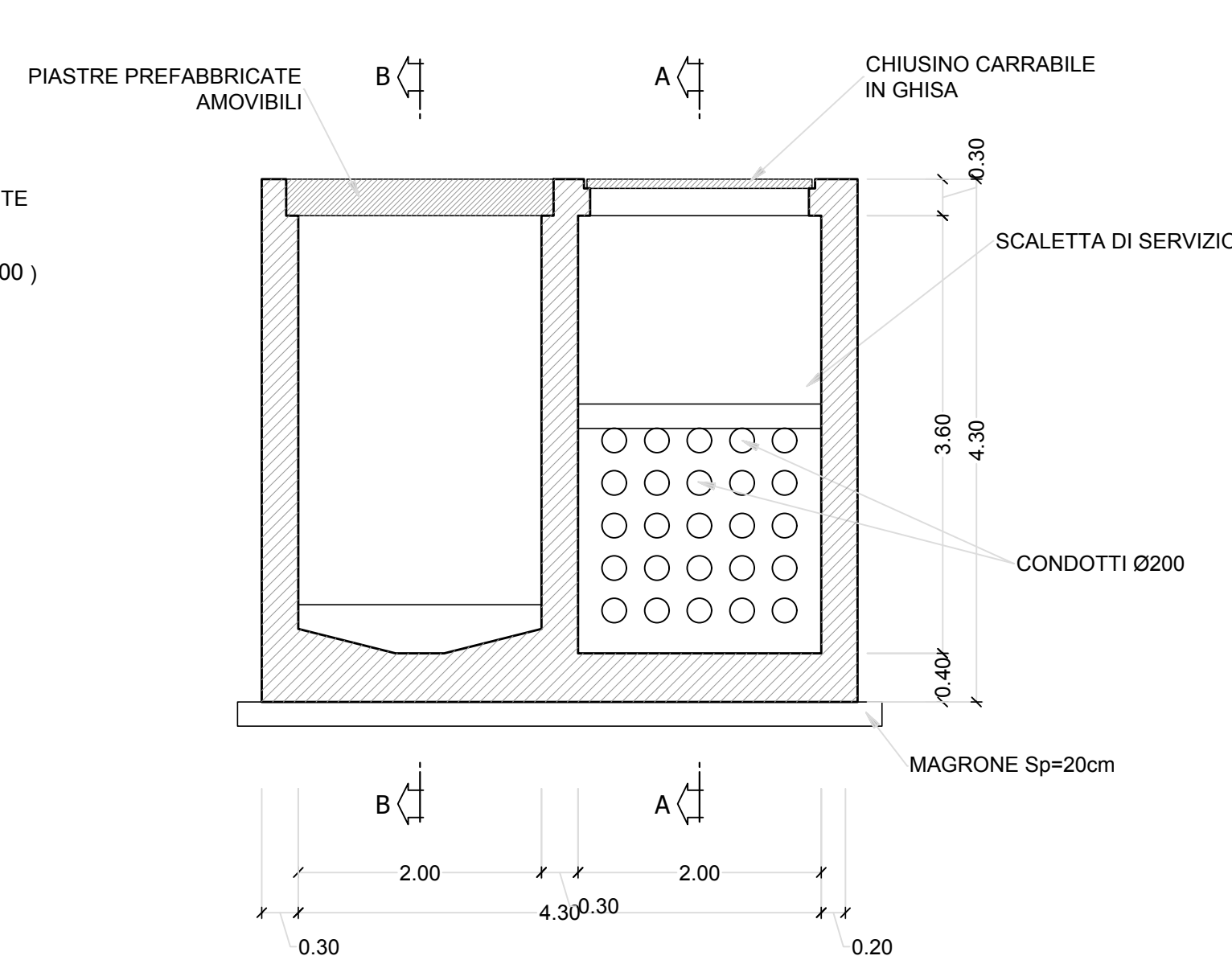
SEZIONE C'-C'

scala 1:50



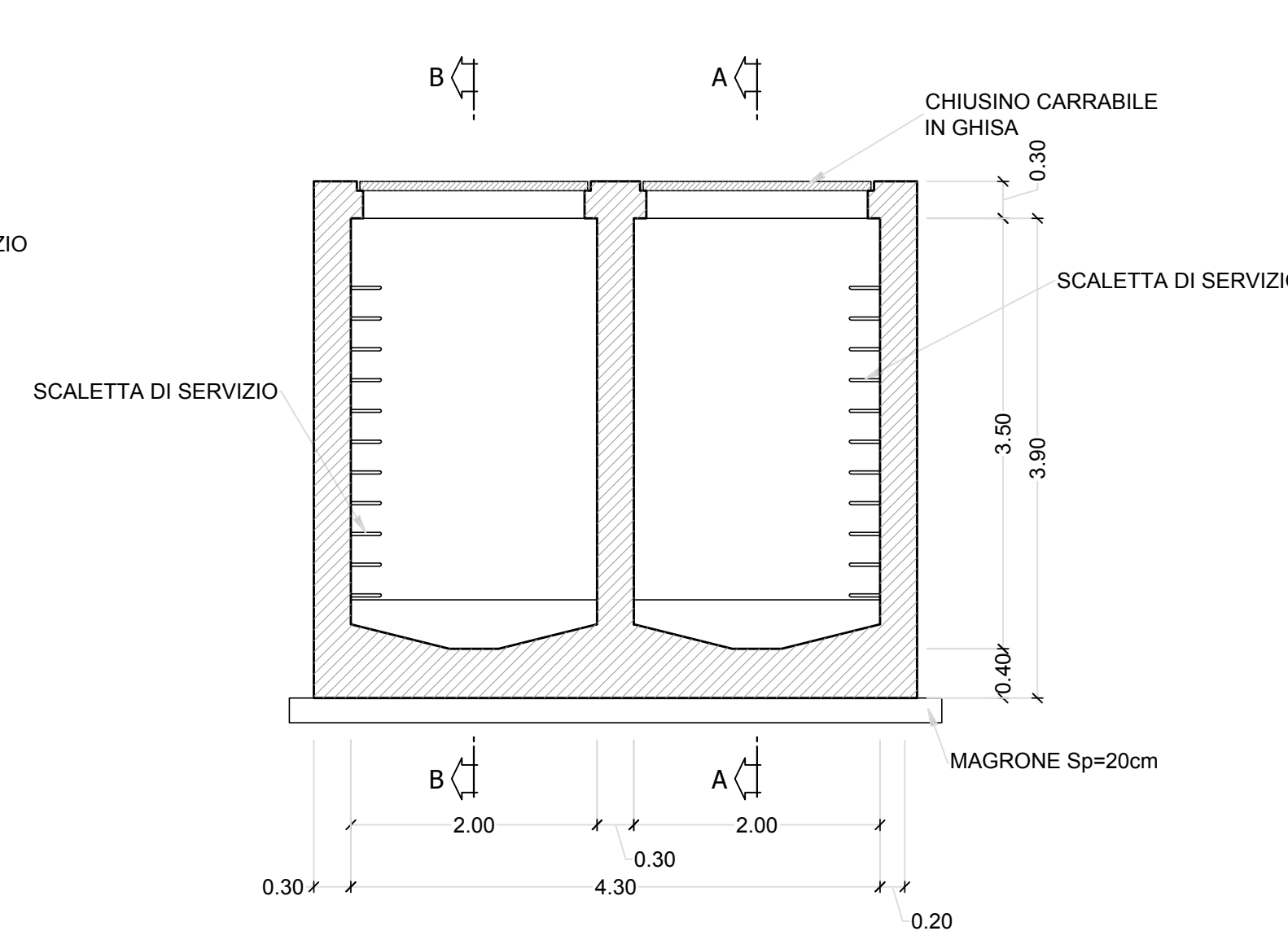
SEZIONE D-D

scala 1:50



SEZIONE E-E

scala 1:50



Direzione Progettazione e Realizzazione Lavori

S.S. n.626 della "Valle del Salso"

Lotti 7' e 8' e completamento della Tangenziale di Gela

Itinerario Gela - Agrigento - Castelvetro

PROGETTO DEFINITIVO

COD. PA83

PROGETTAZIONE: ANAS - DIREZIONE PROGETTAZIONE E REALIZZAZIONE LAVORI

PROGETTISTA: *Responsabile Integrazioni specialistiche Dott. Ing. Giovanni Pizzani*, *Responsabile Tracciato stradale Dott. Ing. Massimo Caporaso*, *Responsabile Strutture Dott. Ing. Giovanni Pizzani*, *Responsabile Idraulica, Geotecnica e Impianti Dott. Ing. Sergio Pizzani*, *Responsabile Ambiente e SIA Dott. Ing. Francesco Ventura*



GRUPPO DI PROGETTAZIONE
LSTTA ingegneria

GEOLOGO: *Geol. Enrico Curcuruto*
COORDINATORE SICUREZZA IN FASE DI PROGETTAZIONE: *Dott. Ing. Sergio Di Maio*



VISTO: IL RESPONSABILE DEL PROCEDIMENTO
Dott. Ing. Maria Coppola



IDROLOGIA DI PIATTAFORMA
VASCA ACQUE DI PRIMA PIOGGIA - PARTICOLARI COSTRUTTIVI

CODICE PROGETTO	NOME FILE	REVISIONE	SCALA:
PROGETTO	PA83_TO0ID00DRDP101_A		
ELAB.	TO0ID00IDRPI01	A	1:50
D			
C			
B			
A	EMISSIONE	FEB 2020	D. DI LORENZO
REV.	DESCRIZIONE	DATA	REDDATTO
		VERIFICATO	APPROVATO