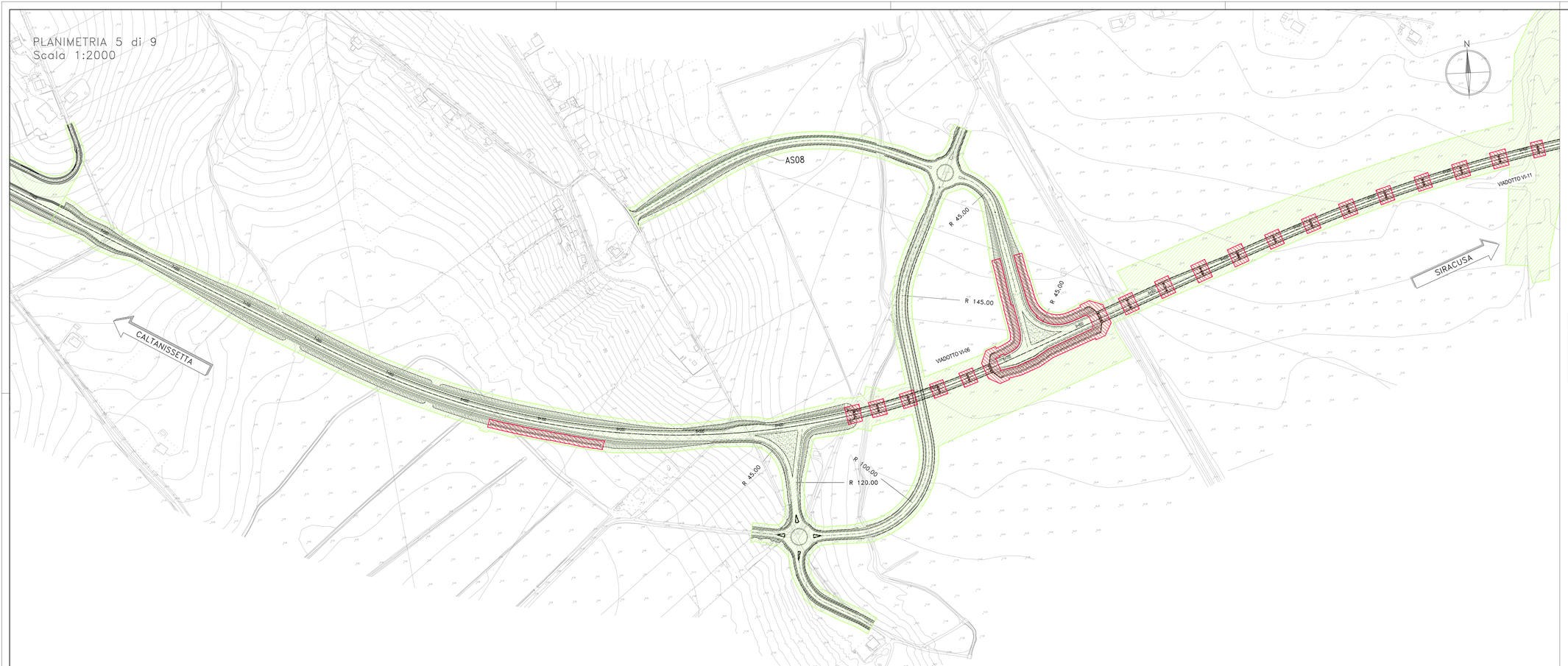

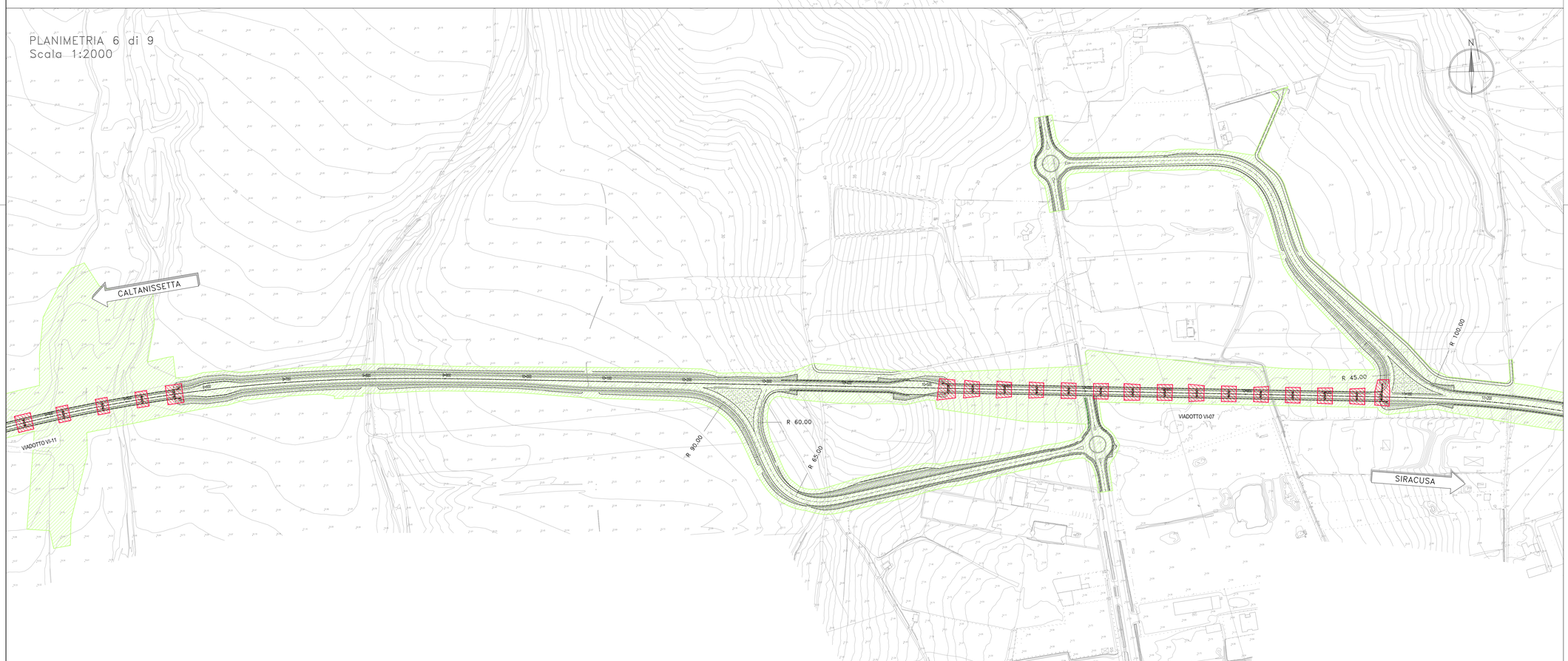

LEGENDA

- BONIFICA SUPERFICIALE + BONIFICA PROFONDA (3m)
- BONIFICA PROFONDA (7m)

KEY PLAN

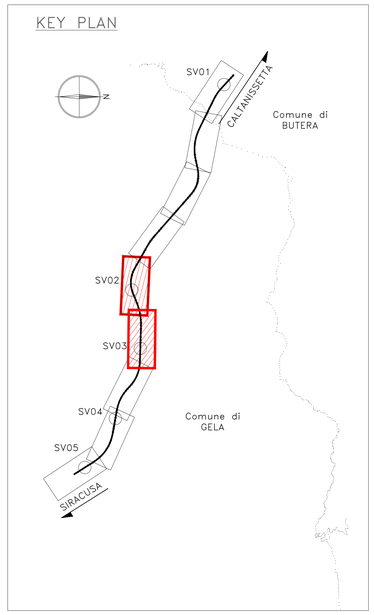

anas
GRUPPO FS ITALIANE

Direzione Progettazione e Realizzazione Lavori

S.S. n.626 della "Valle del Salso"

Lotti 7° e 8° e completamento della Tangenziale di Gela

Itinerario Gela – Agrigento – Castelvetrano

PROGETTO DEFINITIVO

COD. PA83

PROGETTAZIONE: ANAS - DIREZIONE PROGETTAZIONE E REALIZZAZIONE LAVORI

PROGETTISTA:
Responsabile Integrazioni specialistiche Dott. Ing. Giovanni Piazza
Responsabile Tracciato stradale Dott. Ing. Massimo Capolongo
Responsabile Strutture Dott. Ing. Giovanni Piazza
Responsabile Idraulica, Geotecnica e Impianti Dott. Ing. Sergio Di Maio
Responsabile Ambiente e SIA Dott. Ing. Francesco Venturini

GEOLOGO:
Geol. Enrico Curcuruto

COORDINATORE SICUREZZA IN FASE DI PROGETTAZIONE:
Dott. Ing. Sergio Di Maio

VISTO: IL RESPONSABILE DEL PROCEDIMENTO
Dott. Ing. Mario Cappola

GRUPPO DI PROGETTAZIONE

LOTTI Spa ingegneria

VIA INGEGNERIA

SERING INGEGNERIA

vdp

BRENG BRIDGE ENGINEERING

PIANO DI SICUREZZA E BOB

Planimetria di progetto bonifica ordigni bellici

Tav. 3 di 5

CODICE PROGETTO		NOME FILE	REVISIONE	SCALA:
PROGETTO: DPPA0083 LIV. PROG. D ANNO 19		T00SI01SICPU01-05_A		
		CODICE ELAB. T00SI01SICPU01	A	1:2000

REV.	DESCRIZIONE	DATA	REDATTO	VERIFICATO	APPROVATO
D		-	-	-	-
C		-	-	-	-
B		-	-	-	-
A	EMISSIONE	FEB. 2020	V. SENSI	S. DI MAIO	G.PIAZZA