TOMBINO TM 20 SCATOLARE 2X2 - PK 15+378.17 - STRALCIO PLANIMETRICO

scala 1:500

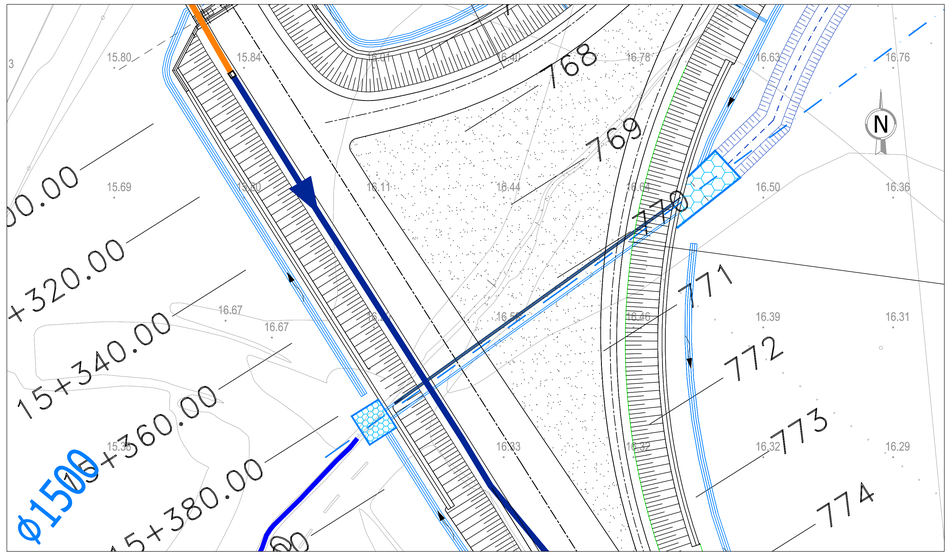

SEZIONE C-C'

Asse Principale

scala 1:50

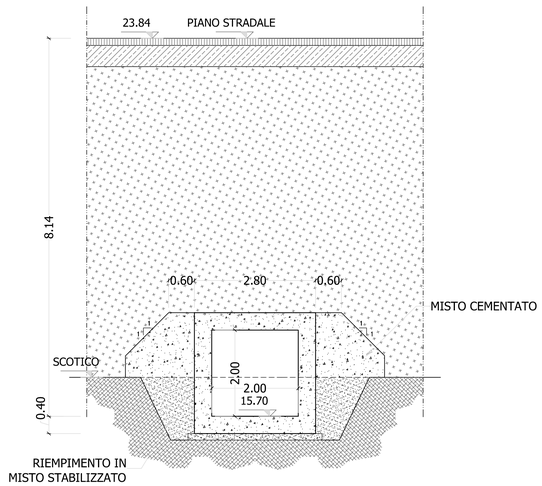

SEZIONE B-B'

Rampa SV05_AV

scala 1:50

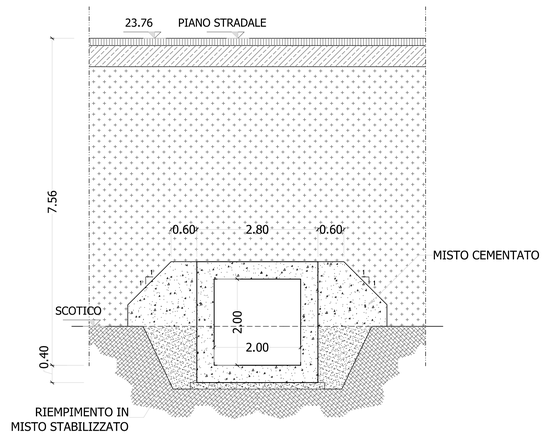

TOMBINO TM 20 SCATOLARE 2X2 - PK 15+378.17 - PIANTA

scala 1:100

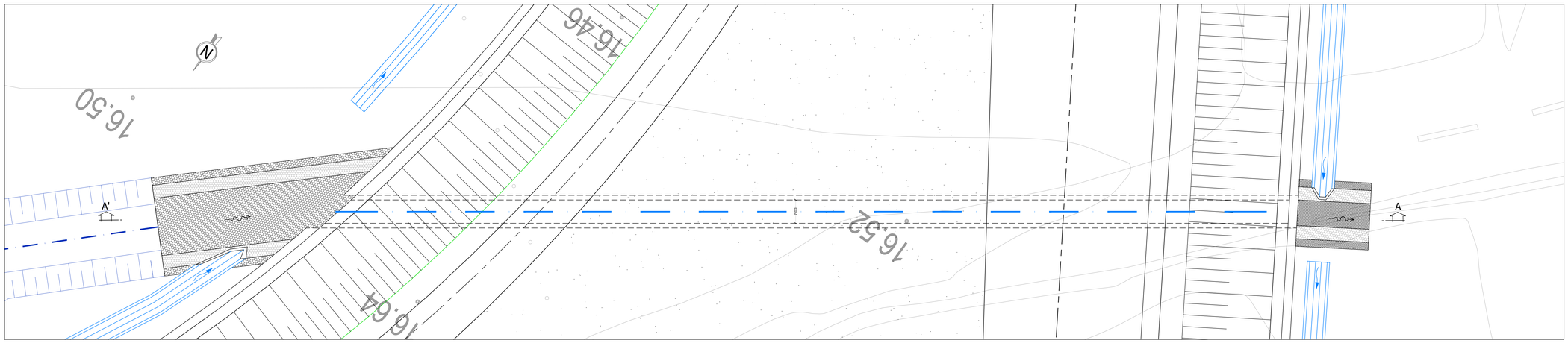

VEDI DETTAGLIO TOMBINO TIPO SCATOLARE 2X2
ELAB. T00ID00IDRPC05_A

TOMBINO TM 20 SCATOLARE 2X2- PK 15+378.17 - SEZIONE LONGITUDINALE (A-A')

scala 1:200

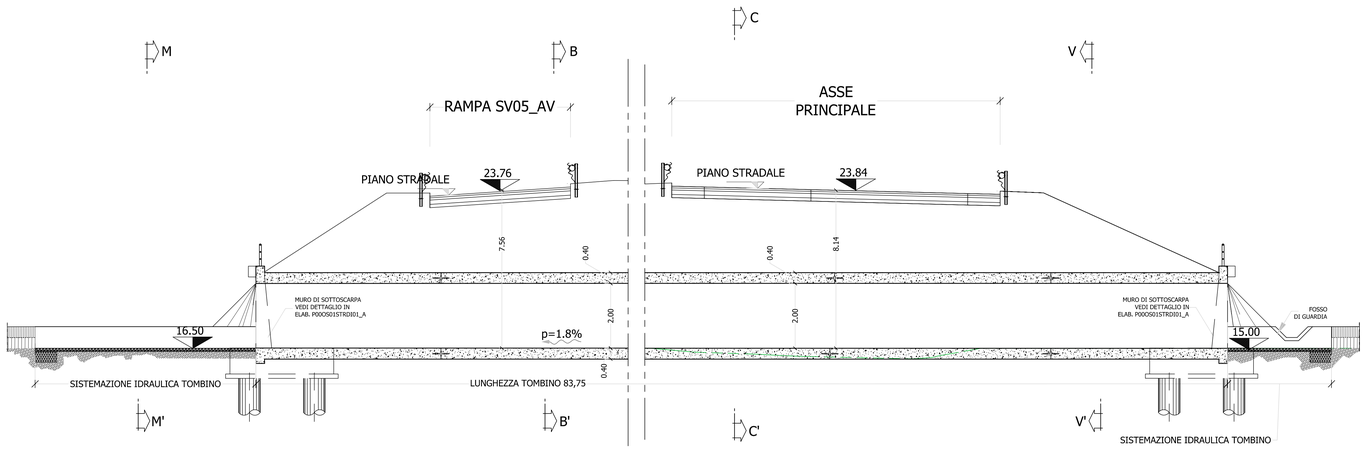

SEZIONE " M-M "
SEZIONE " V-V "

SCALA 1:50

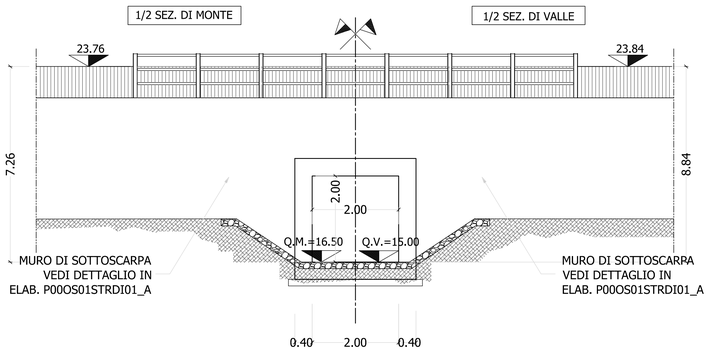

Anas
GRUPPO FS ITALIANE

Direzione Progettazione e Realizzazione Lavori

S.S. n.626 della "Valle del Salso"

Lotti 7° e 8° e completamento della Tangenziale di Gela

Itinerario Gela – Agrigento – Castelvetrano

PROGETTO DEFINITIVO — COD. PA83

PROGETTAZIONE: ANAS - DIREZIONE PROGETTAZIONE E REALIZZAZIONE LAVORI

PROGETTISTA:
Responsabile Integrazioni specialistiche Dott. Ing. Giovanni Giannini
Responsabile Tracciato stradale Dott. Ing. Massimo Capelli
Responsabile Strutture Dott. Ing. Giovanni Piazza
Responsabile Idraulica, Geotecnica e Impianti Dott. Ing. Sergio Di Maio
Responsabile Ambiente e SIA Dott. Ing. Francesco Venturini

ORDINE DEGLI INGEGNERI PROV. ROMA N. A 27296 DOTT. ING. GIOVANNI GIANNINI

GEOLOGO:
Geol. Enrico Curcuruto

COORDINATORE SICUREZZA IN FASE DI PROGETTAZIONE:
Dott. Ing. Sergio Di Maio

VISTO: IL RESPONSABILE DEL PROCEDIMENTO
Dott. Ing. Mario Ciappolo

GRUPPO DI PROGETTAZIONE
LSTM Spa ingegneria
ViA INGEGNERIA
SERING INGEGNERIA
vdp
BRENG BRIDGE ENGINEERING

OPERE D'ARTE MINORI
TOMBINI – ASSE PRINCIPALE
TOMBINO TM 20 pk 15+378,17
PLANIMETRIA, PIANTA E SEZIONI

CODICE PROGETTO (PROGETTO / LIV. PROG. / ANNO)	NOME FILE	REVISIONE	SCALA:
DPPA0083 D 19	CODICE ELAB. T00TM00STRDI22_A (PA83_T00TM00STRDI22_A)	A	varie

REV.	DESCRIZIONE	DATA	REDATTO	VERIFICATO	APPROVATO
D		-	-	-	-
C		-	-	-	-
B		-	-	-	-
A	EMISSIONE	FEB. 2020	D. DI LORENZO	S. DI MAIO	G. PIAZZA