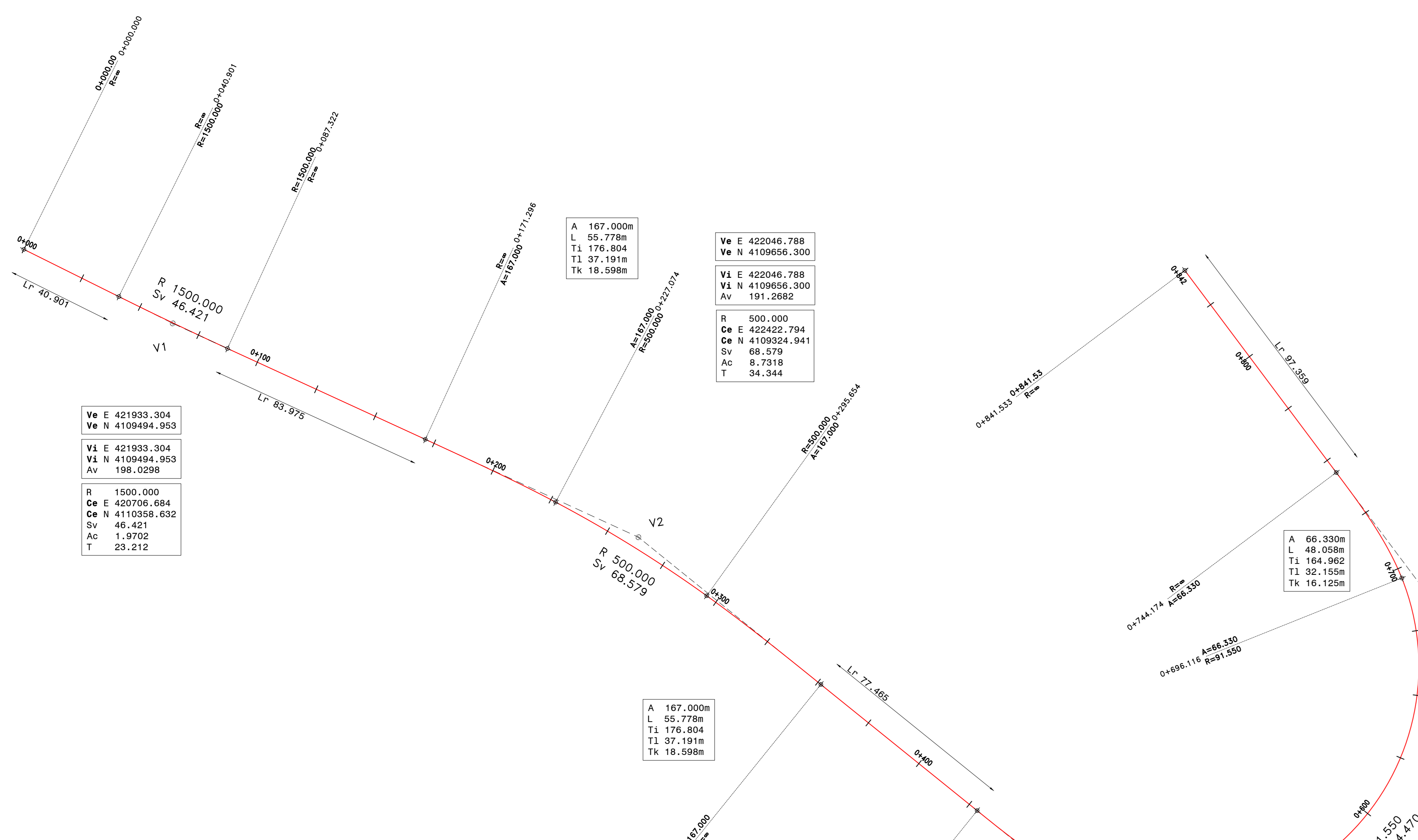
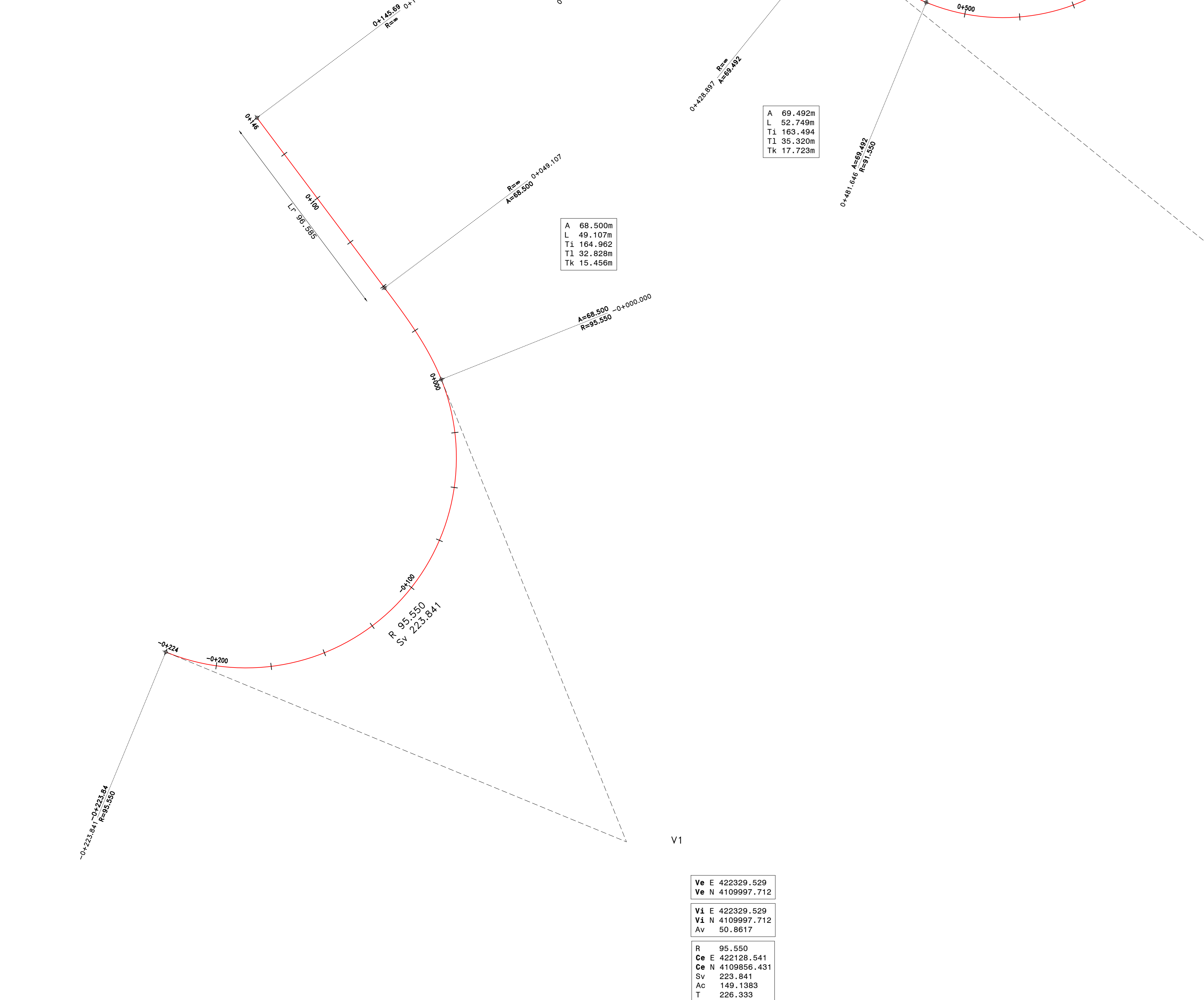


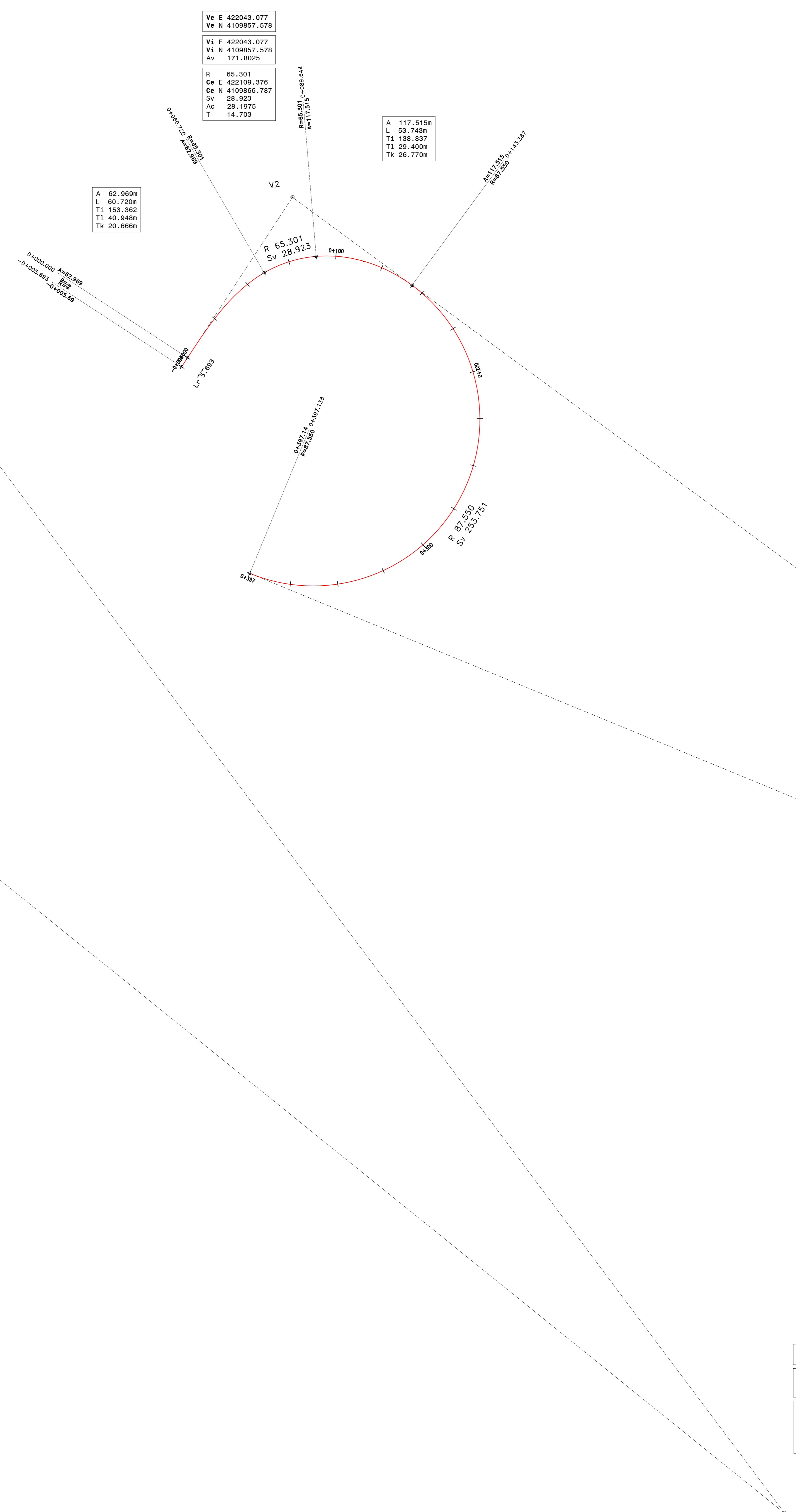
PLANIMETRIA SV01\_A



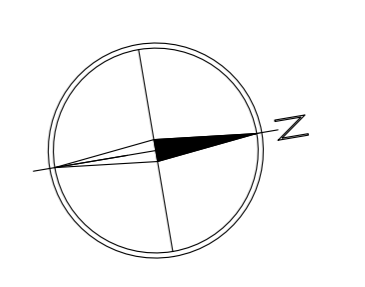
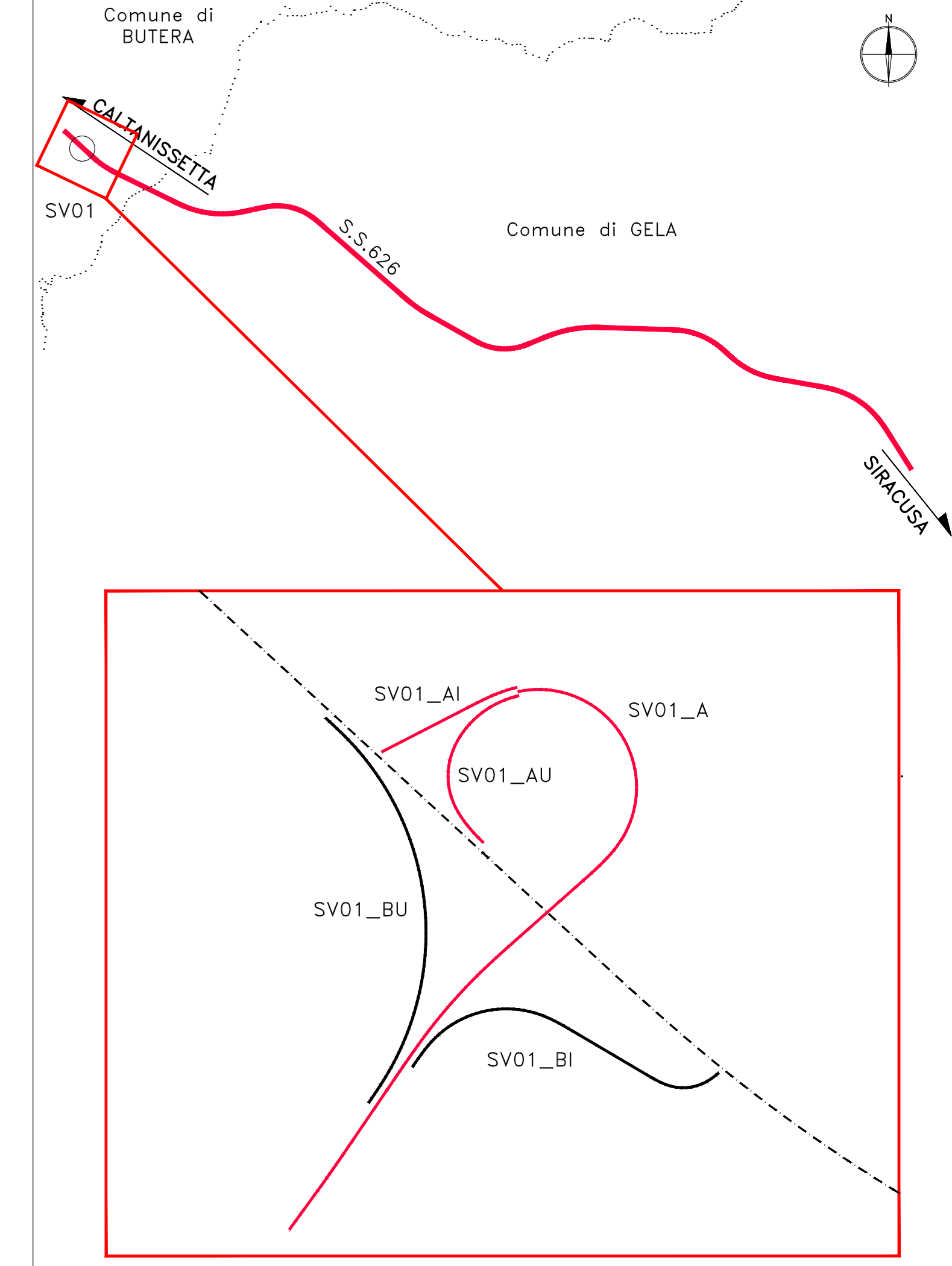
PLANIMETRIA SV01\_AI



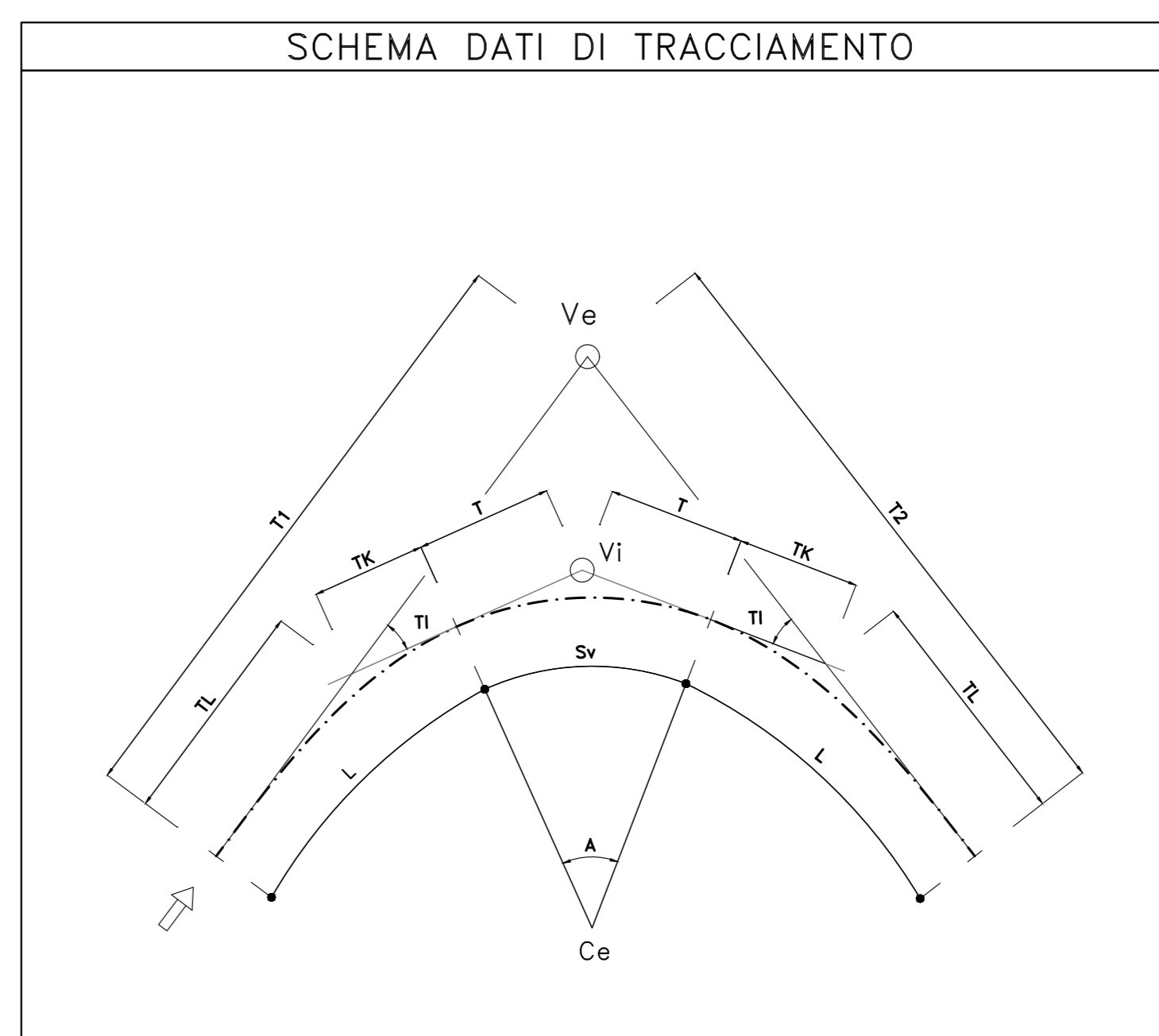
PLANIMETRIA SV01\_AU



KEY PLAN



Ve E 422582.449  
Ve N 4110417.444  
Vi E 422582.448  
Vi N 4110417.444  
Av 15.4851  
R 87.550  
Ce E 422128.541  
Ce N 4109856.431  
Sv 203.751  
Ac 184.3149  
T 716.313



Ve E 422746.332  
Ve N 4110278.447  
Vi E 422921.115  
Vi N 4109991.798  
Av 15.8125  
R 91.550  
Ce E 422128.541  
Ce N 4109856.431  
Sv 214.470  
Ac 184.1875  
T 216.858

**anas** GRUPPO FIS ITALIANE  
Direzione Progettazione e Realizzazione Lavori

S.S. n.626 della "Valle del Salso"  
Lotti 7 e 8 e completamento della Tangenziale di Gela  
Itinerario Gela - Agrigento - Castelvetro

**PROGETTO DEFINITIVO** COD. PAB3

PROGETTAZIONE: **anas - DIREZIONE PROGETTAZIONE E REALIZZAZIONE LAVORI**

PROGETTISTA:  
Responsabile Integrazioni specialistiche Dott. Ing. Giovanni Pizzo  
Responsabile Progettazione generale Dott. Ing. Massimo Caputo  
Responsabile Strada Dott. Ing. Giovanni Pizzo  
Responsabile Impianto Idraulico Dott. Ing. Sergio Di Masi  
Responsabile Arredo e SV Dott. Ing. Francesco Bellini

GRUPPO DI PROGETTAZIONE:  
**LTU** ingegneria  
**VIA** INGEGNERIA  
**SERING** INGEGNERIA  
**VP**  
**BR ENO** ENGINEERING

GEOLOGO:  
Dott. Enrico Giannone  
COORDINATORE SICUREZZA IN FASE DI PROGETTAZIONE:  
Dott. Ing. Sergio Di Masi

VISTO: IL RESPONSABILE DEL PROCEDIMENTO  
Dott. Ing. Enrico Caputo

**PROGETTO STRADALE**  
SVINCOLO N.1 (ZONA PIP)  
PLANIMETRIA DI TRACCIAMENTO  
RAMPA A

CODICE PROGETTO: PAB3\_V01PS01TRAP101\_A  
NOME FILE: PAB3\_V01PS01TRAP101\_A  
REVISIONE: A  
SCALA: 1:1000

REV.	DESCRIZIONE	DATA	REDAITTO	VERIFICATO	APPROVATO
D					
C					
B					
A	EMISSIONE	FEB. 2020	W109	W109G10	EGN20