


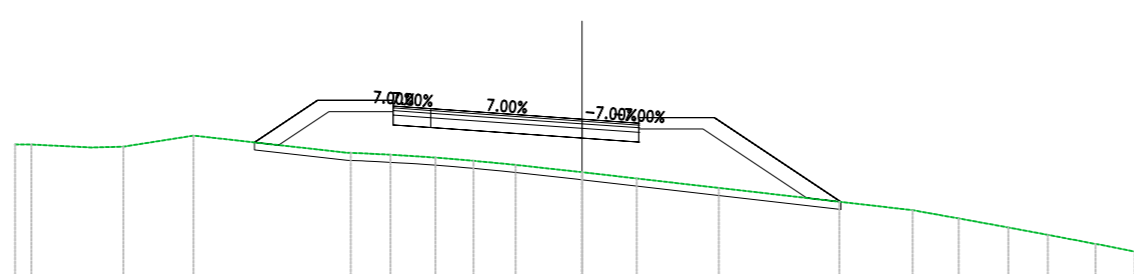
SV01_AU
Sez. 1
Progr.: 0+013.03
Scala: 1:200
Q.Rif.: 30.00



Materiali - Progr.0+013.03		
Materiali	Area (m²)	Vol. (m³)
Rilevato	12.35	224.24
Suolo	0.00	0.00
Scivolo	1.10	80.88
Terrano vegetale	5.93	0.00

PROGRESSIVE TERRENO	-15.000
PARZIALI TERRENO	29.51
QUOTE TERRENO	29.51
PROGRESSIVE PROGETTO	-15.000
PARZIALI PROGETTO	30.22
QUOTE PROGETTO	30.22
QUOTE SOTTOFONDO	30.22

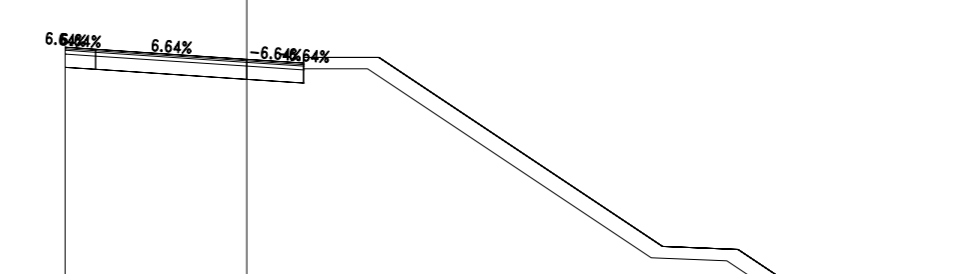
SV01_AU
Sez. 5
Progr.: 0+080.00
Scala: 1:200
Q.Rif.: 30.00



Materiali - Progr.0+080.00		
Materiali	Area (m²)	Vol. (m³)
Rilevato	12.35	224.24
Suolo	0.00	0.00
Scivolo	1.10	80.88
Terrano vegetale	3.38	23.54

PROGRESSIVE TERRENO	-15.000
PARZIALI TERRENO	36.74
QUOTE TERRENO	36.74
PROGRESSIVE PROGETTO	-15.000
PARZIALI PROGETTO	36.74
QUOTE PROGETTO	36.74
QUOTE SOTTOFONDO	36.74


SV01_AU
Sez. 9
Progr.: 0+160.00
Scala: 1:200
Q.Rif.: 28.00



Materiali - Progr.0+160.00		
Materiali	Area (m²)	Vol. (m³)
Rilevato	12.35	224.24
Suolo	0.00	0.00
Scivolo	3.94	82.58
Terrano vegetale	7.79	154.93

PROGRESSIVE TERRENO	-15.000
PARZIALI TERRENO	30.93
QUOTE TERRENO	30.93
PROGRESSIVE PROGETTO	-15.000
PARZIALI PROGETTO	30.93
QUOTE PROGETTO	30.93
QUOTE SOTTOFONDO	30.93

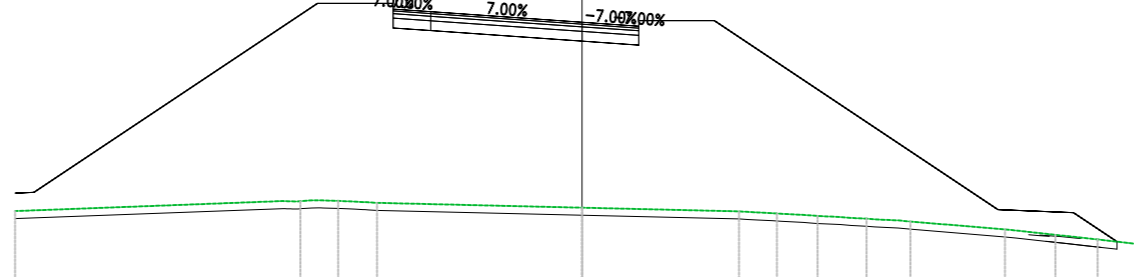
SV01_AU
Sez. 2
Progr.: 0+020.00
Scala: 1:200
Q.Rif.: 30.00



Materiali - Progr.0+020.00		
Materiali	Area (m²)	Vol. (m³)
Rilevato	61.96	465.88
Suolo	0.00	0.00
Scivolo	2.18	30.62
Terrano vegetale	0.00	13.78

PROGRESSIVE TERRENO	-15.000
PARZIALI TERRENO	50.24
QUOTE TERRENO	50.24
PROGRESSIVE PROGETTO	-15.000
PARZIALI PROGETTO	30.86
QUOTE PROGETTO	30.86
QUOTE SOTTOFONDO	30.86

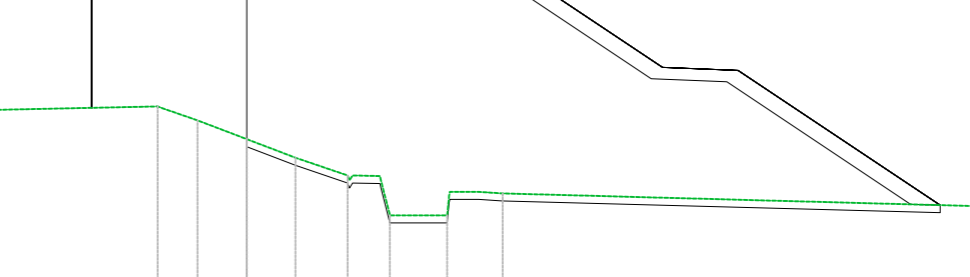
SV01_AU
Sez. 6
Progr.: 0+100.00
Scala: 1:200
Q.Rif.: 30.00



Materiali - Progr.0+100.00		
Materiali	Area (m²)	Vol. (m³)
Rilevato	83.75	858.08
Suolo	0.00	0.00
Scivolo	5.83	81.82
Terrano vegetale	0.00	23.54

PROGRESSIVE TERRENO	-15.000
PARZIALI TERRENO	7.09
QUOTE TERRENO	7.09
PROGRESSIVE PROGETTO	-15.000
PARZIALI PROGETTO	7.09
QUOTE PROGETTO	7.09
QUOTE SOTTOFONDO	7.09

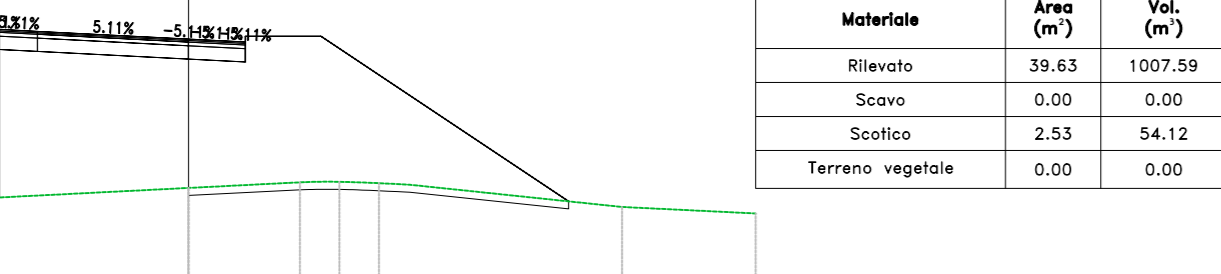
SV01_AU
Sez. 10
Progr.: 0+180.00
Scala: 1:200
Q.Rif.: 25.00



Materiali - Progr.0+180.00		
Materiali	Area (m²)	Vol. (m³)
Rilevato	102.54	224.73
Suolo	0.00	0.00
Scivolo	2.87	76.10
Terrano vegetale	7.48	152.87

PROGRESSIVE TERRENO	-15.000
PARZIALI TERRENO	12.64
QUOTE TERRENO	12.64
PROGRESSIVE PROGETTO	-15.000
PARZIALI PROGETTO	12.64
QUOTE PROGETTO	12.64
QUOTE SOTTOFONDO	12.64

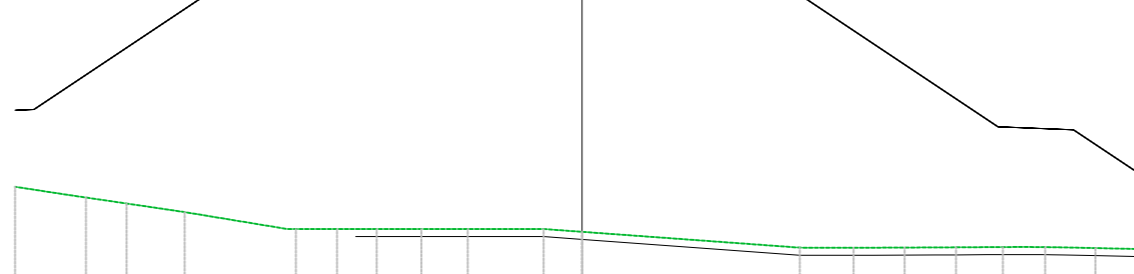
SV01_AU
Sez. 3
Progr.: 0+040.00
Scala: 1:200
Q.Rif.: 30.00



Materiali - Progr.0+040.00		
Materiali	Area (m²)	Vol. (m³)
Rilevato	39.63	1007.58
Suolo	0.00	0.00
Scivolo	2.17	30.73
Terrano vegetale	0.00	0.00

PROGRESSIVE TERRENO	-15.000
PARZIALI TERRENO	9.07
QUOTE TERRENO	9.07
PROGRESSIVE PROGETTO	-15.000
PARZIALI PROGETTO	9.07
QUOTE PROGETTO	9.07
QUOTE SOTTOFONDO	9.07

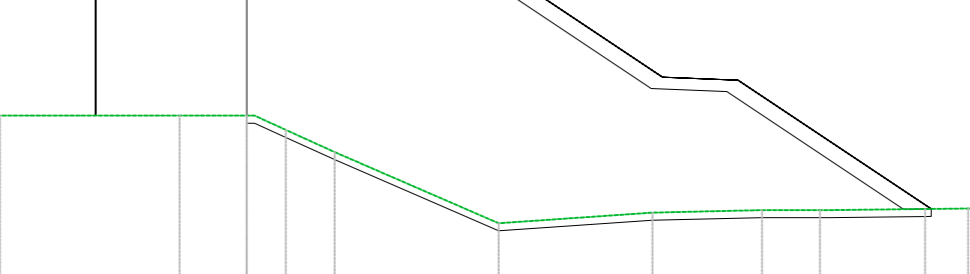
SV01_AU
Sez. 7
Progr.: 0+120.00
Scala: 1:200
Q.Rif.: 28.00



Materiali - Progr.0+120.00		
Materiali	Area (m²)	Vol. (m³)
Rilevato	18.27	248.39
Suolo	0.00	0.00
Scivolo	0.00	0.00
Terrano vegetale	0.00	0.00

PROGRESSIVE TERRENO	-15.000
PARZIALI TERRENO	1.04
QUOTE TERRENO	1.04
PROGRESSIVE PROGETTO	-15.000
PARZIALI PROGETTO	1.04
QUOTE PROGETTO	1.04
QUOTE SOTTOFONDO	1.04


SV01_AU
Sez. 11
Progr.: 0+191.91
Scala: 1:200
Q.Rif.: 25.00



Materiali - Progr.0+191.91		
Materiali	Area (m²)	Vol. (m³)
Rilevato	98.16	1185.37
Suolo	0.00	0.00
Scivolo	3.88	43.78
Terrano vegetale	7.37	88.48

PROGRESSIVE TERRENO	-15.000
PARZIALI TERRENO	1.74
QUOTE TERRENO	1.74
PROGRESSIVE PROGETTO	-15.000
PARZIALI PROGETTO	1.74
QUOTE PROGETTO	1.74
QUOTE SOTTOFONDO	1.74

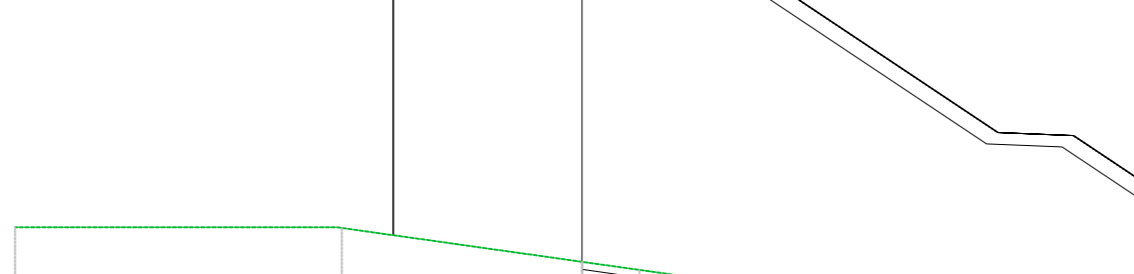
SV01_AU
Sez. 4
Progr.: 0+060.00
Scala: 1:200
Q.Rif.: 30.00



Materiali - Progr.0+060.00		
Materiali	Area (m²)	Vol. (m³)
Rilevato	20.38	589.69
Suolo	0.00	0.00
Scivolo	1.17	30.73
Terrano vegetale	0.00	0.00

PROGRESSIVE TERRENO	-15.000
PARZIALI TERRENO	3.15
QUOTE TERRENO	3.15
PROGRESSIVE PROGETTO	-15.000
PARZIALI PROGETTO	3.15
QUOTE PROGETTO	3.15
QUOTE SOTTOFONDO	3.15

SV01_AU
Sez. 8
Progr.: 0+140.00
Scala: 1:200
Q.Rif.: 28.00



Materiali - Progr.0+140.00		
Materiali	Area (m²)	Vol. (m³)
Rilevato	129.83	238.21
Suolo	0.00	0.00
Scivolo	1.82	108.11
Terrano vegetale	7.71	51.38

PROGRESSIVE TERRENO	-15.000
PARZIALI TERRENO	8.51
QUOTE TERRENO	8.51
PROGRESSIVE PROGETTO	-15.000
PARZIALI PROGETTO	8.51
QUOTE PROGETTO	8.51
QUOTE SOTTOFONDO	8.51

S.S. n.626 della "Valle del Salso"
Lotti 7' e 8' e completamento della Tangenziale di Gela
Itinerario Gela - Agrigento - Castelvetro

PROGETTO DEFINITIVO cod. PA83

PROGETTAZIONE: **ANAS - DIREZIONE PROGETTAZIONE E REALIZZAZIONE LAVORI**

PROGETTISTA: **ANAS - DIREZIONE PROGETTAZIONE E REALIZZAZIONE LAVORI**

GRUPPO DI PROGETTAZIONE

RESPONSABILI PROGETTAZIONE: Dott. Ing. Giovanni Pizzuto
RESPONSABILI REALIZZAZIONE: Dott. Ing. Massimo Capasso
RESPONSABILI SECONDA PROGETTAZIONE: Dott. Ing. Giuseppe Rizzo
RESPONSABILI SECONDA PROGETTAZIONE: Dott. Ing. Sergio Di Majo
RESPONSABILI SECONDA PROGETTAZIONE: Dott. Ing. Maria Caputo

SEDLING: **SEDLING**
COORDINATORE SICUREZZA IN FASE DI PROGETTAZIONE: **SEDLING**

PROGETTO STRADALE
SVINCOLO N.1 (ZONA PIP)
SEZIONI TRASVERSALI
TAV 05

CODICE PROGETTO	PROGETTO	PROG. ANNO	NOME FILE	REVISIONE	SCALA:
DPPA0083	D	19	PA83_V01PS01TRASZ05	A	1:200

D	-	-	-	-	
C	-	-	-	-	
A	EMISSIONE	FEB. 2020	M. CAPASSO	G. PANZA	
REV.	DESCRIZIONE	DATA	REDATTO	VERIFICATO	APPROVATO