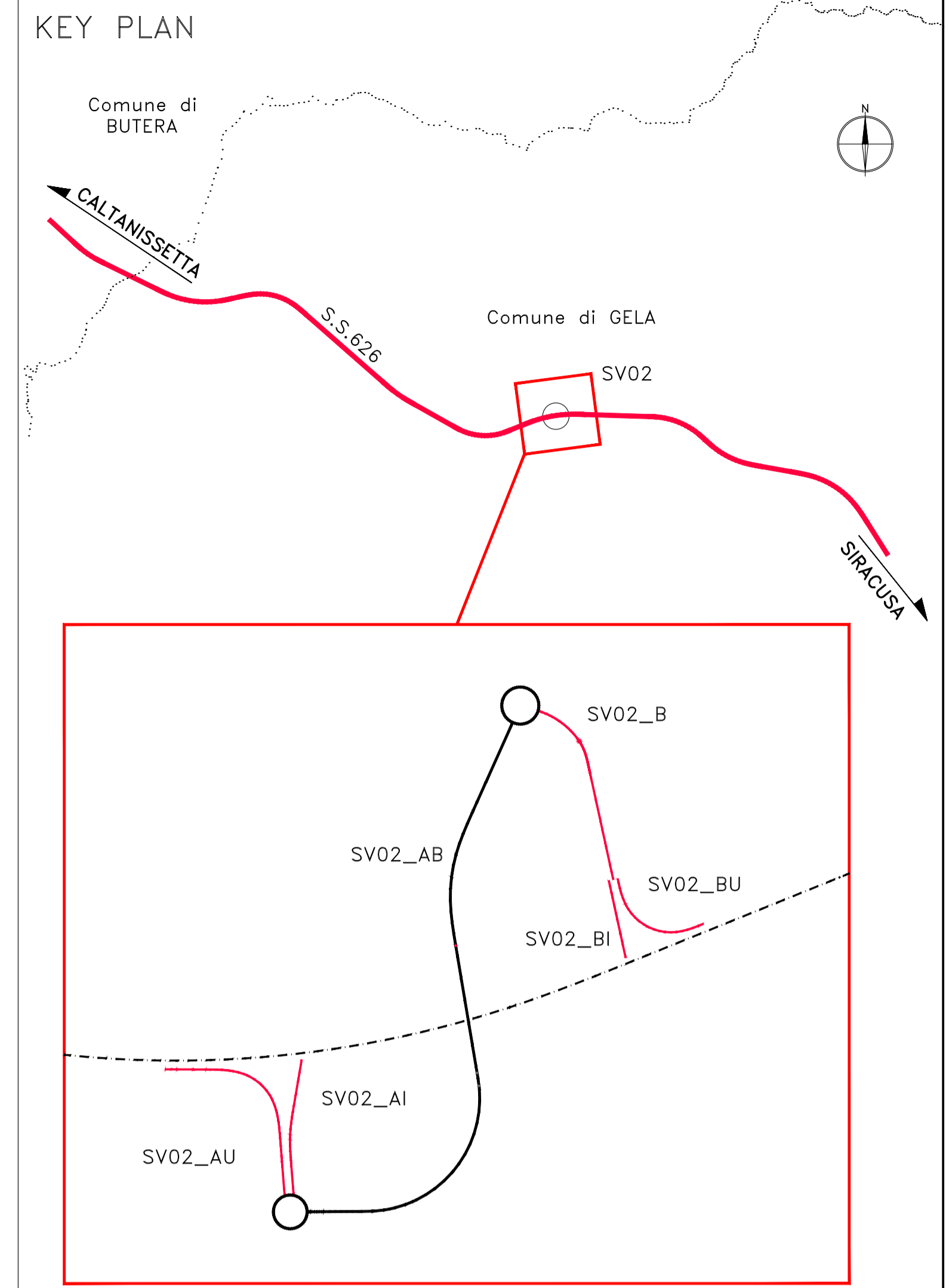
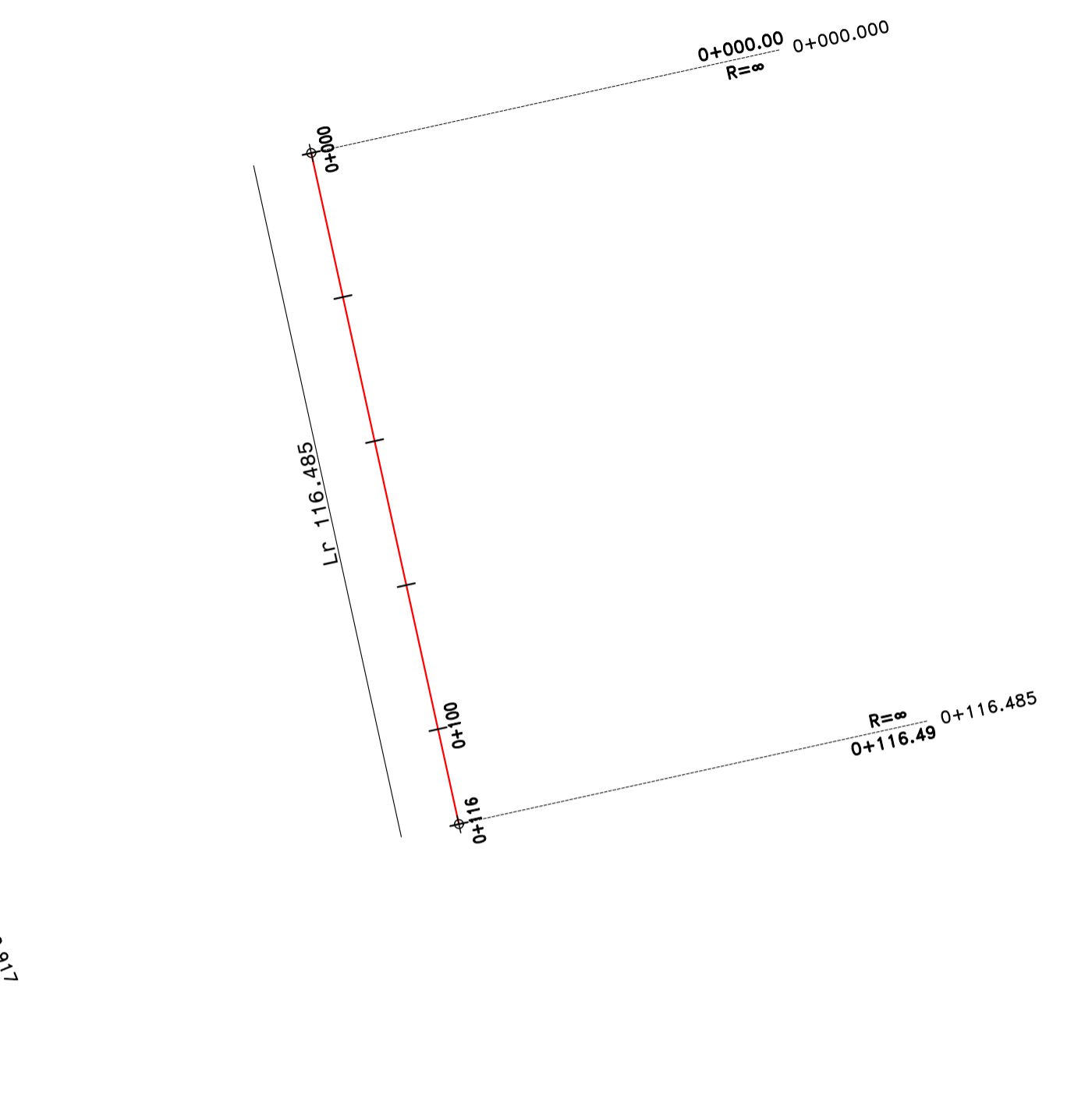
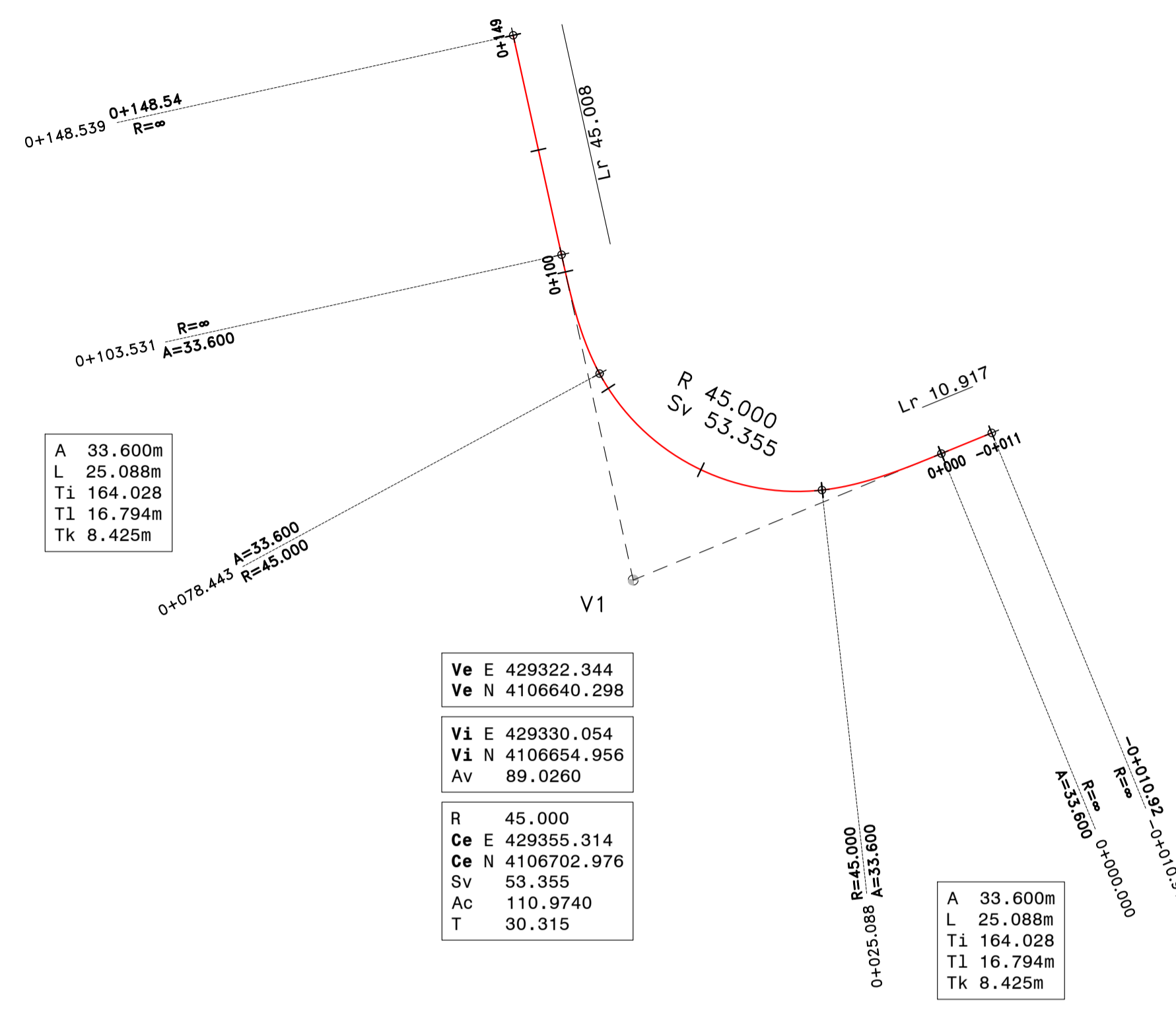
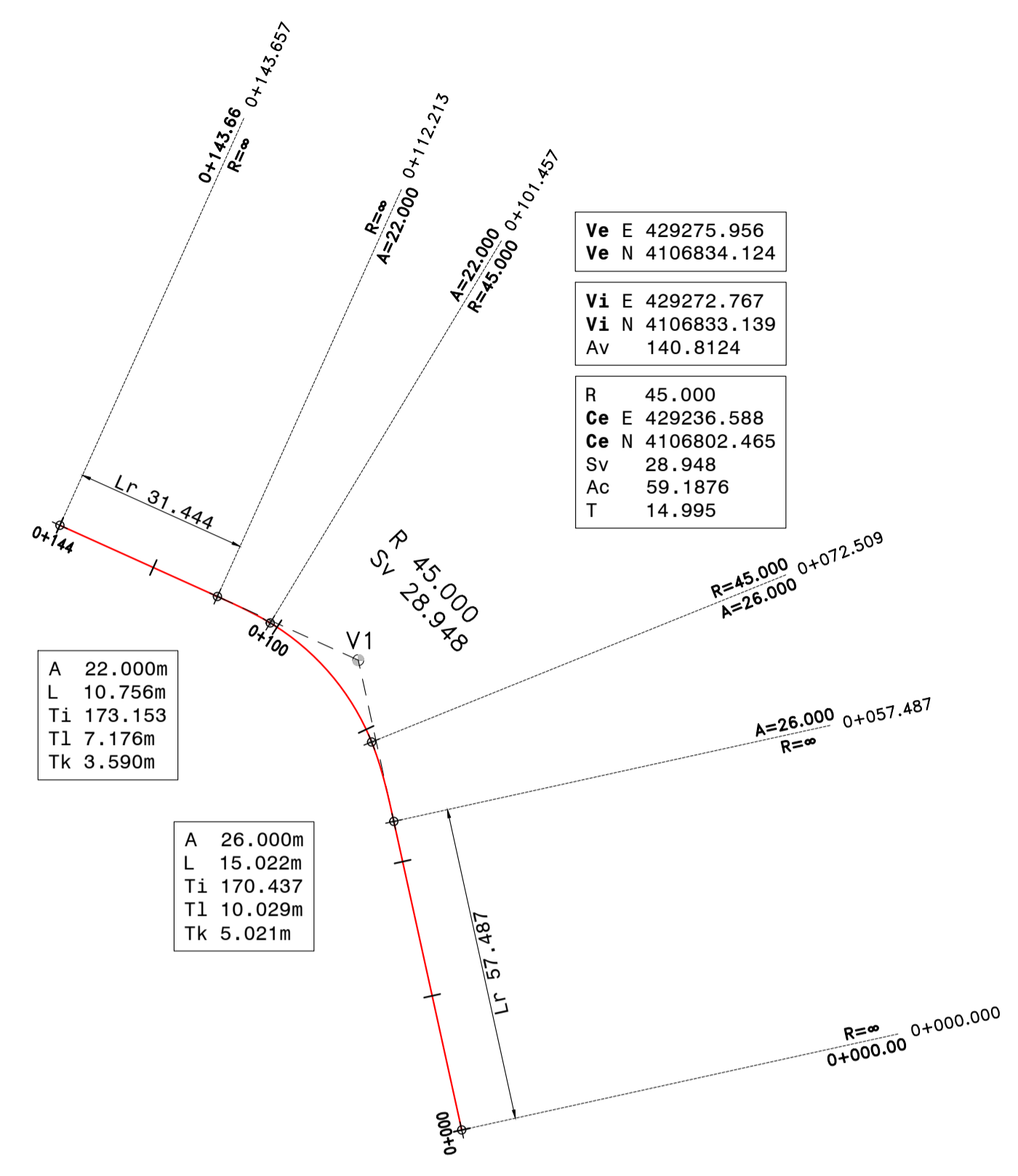
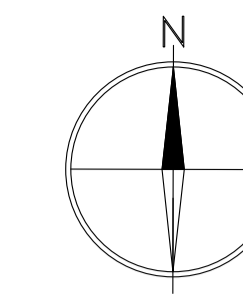


PLANIMETRIA SV02\_B

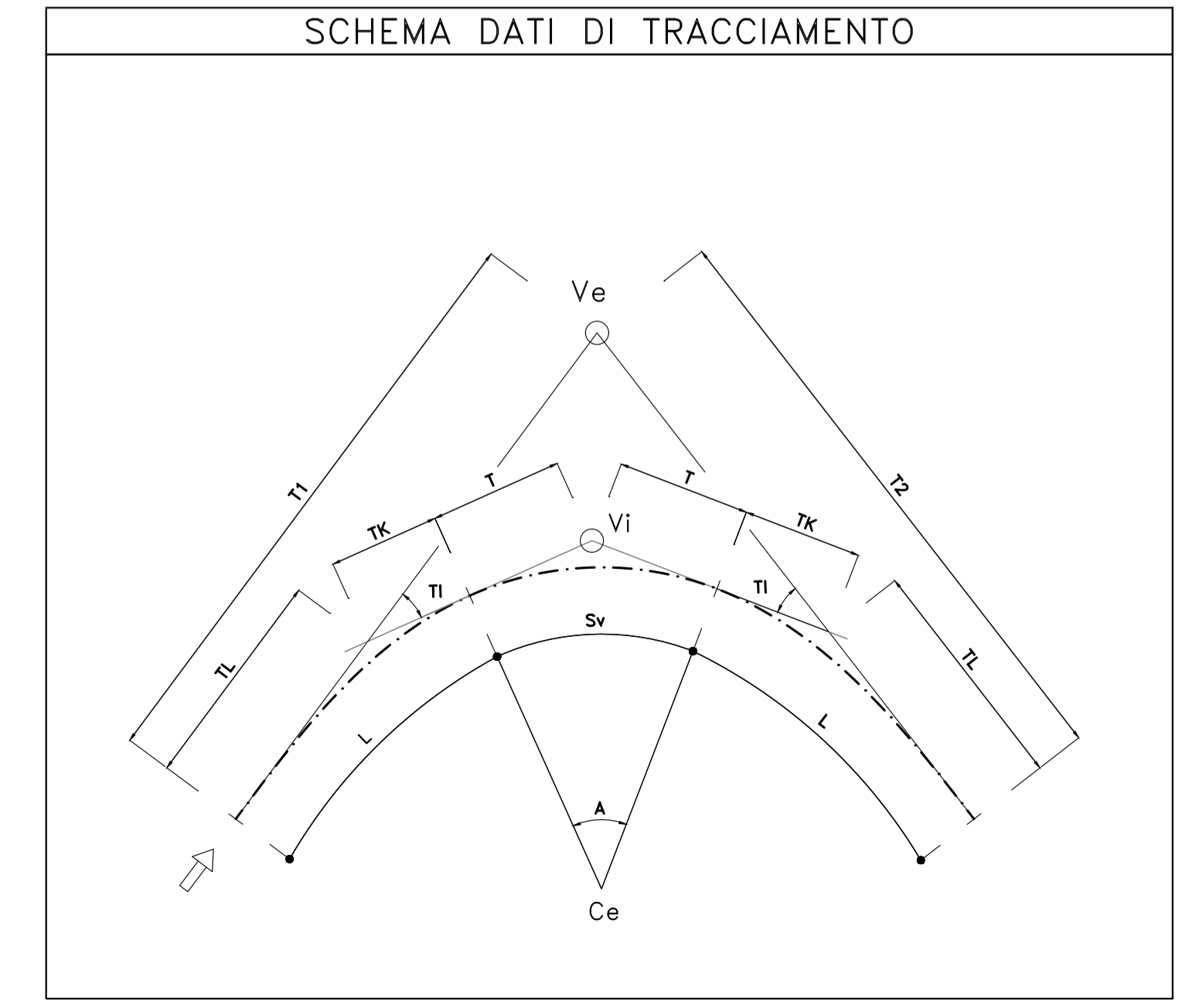
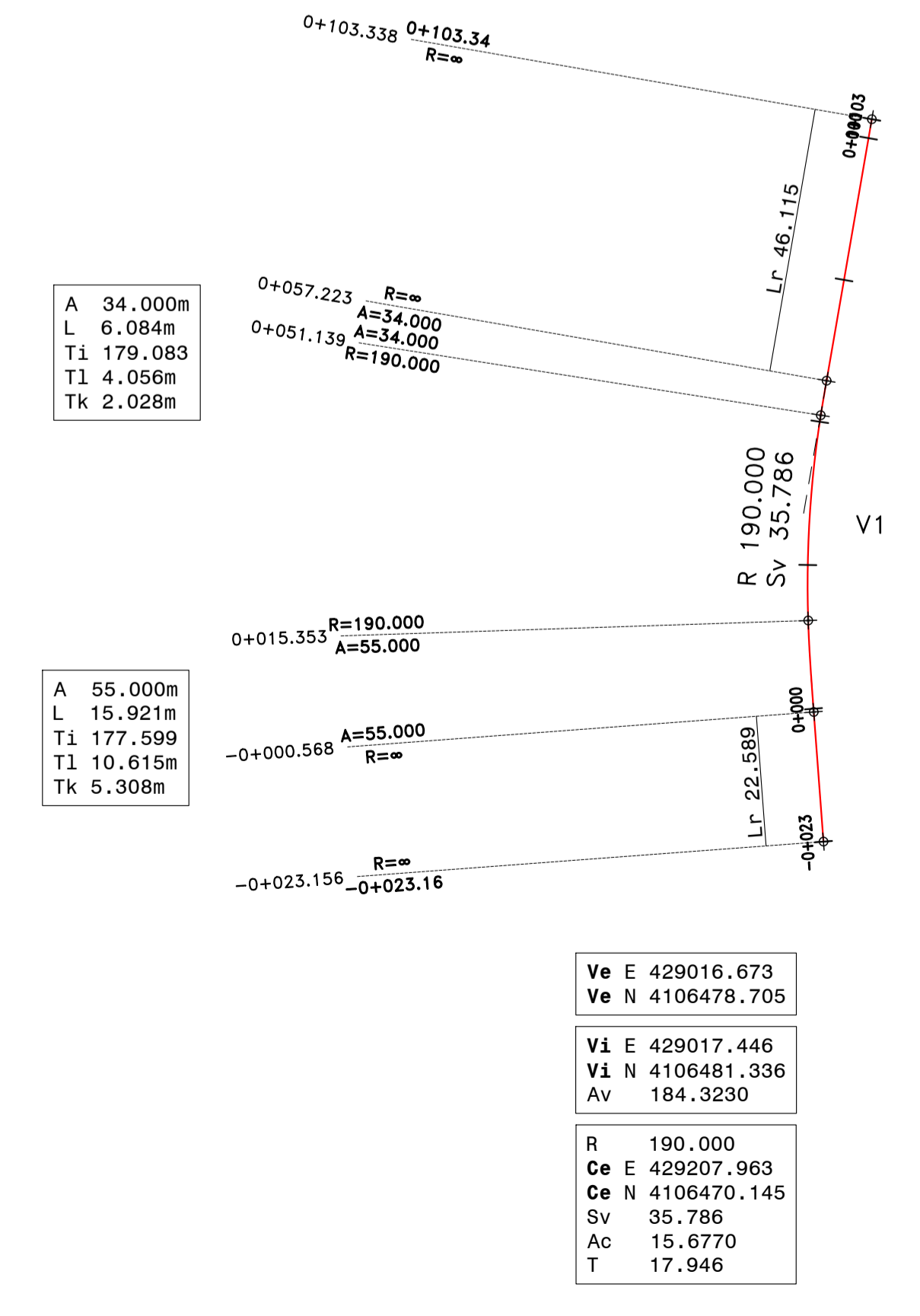
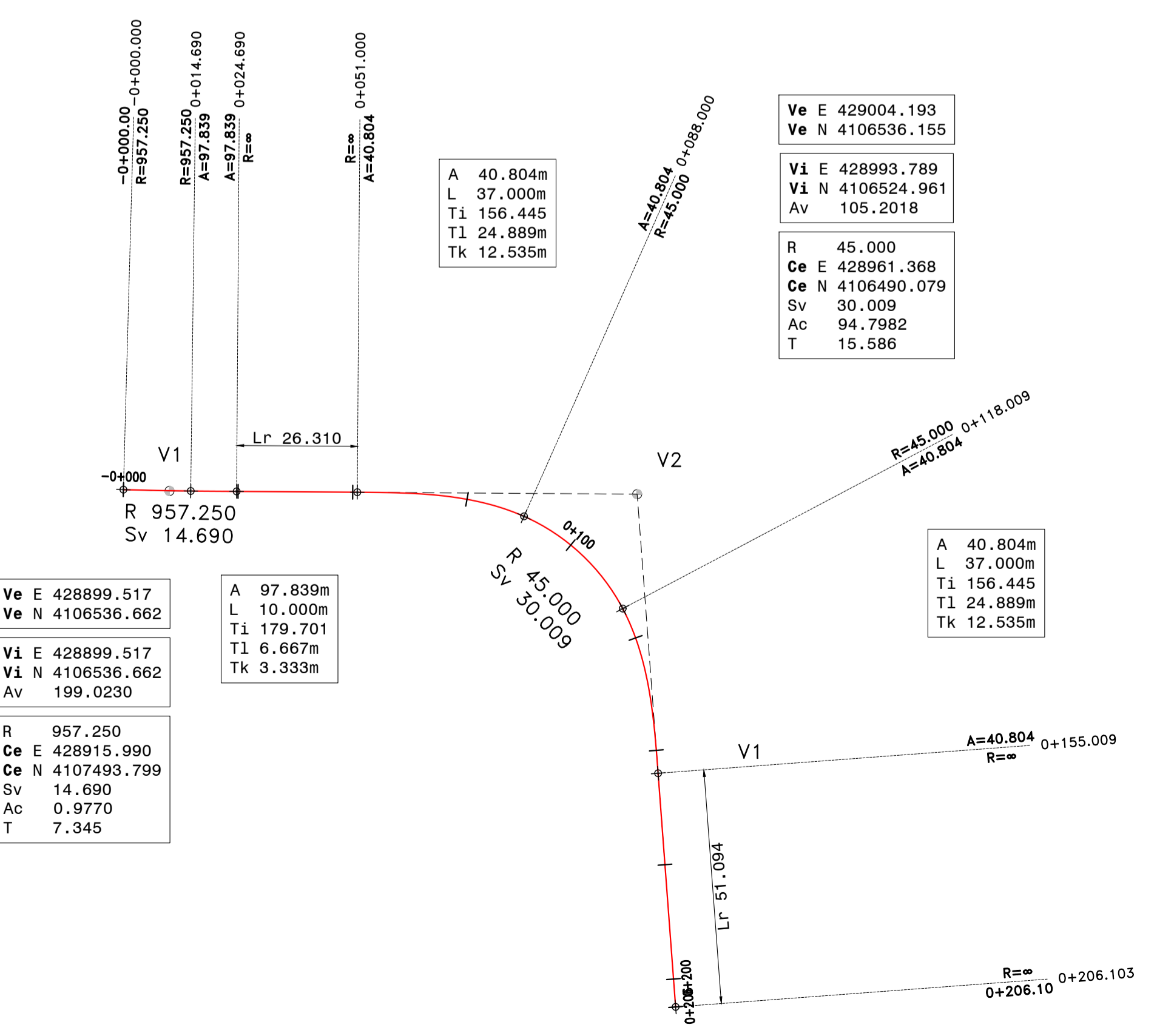
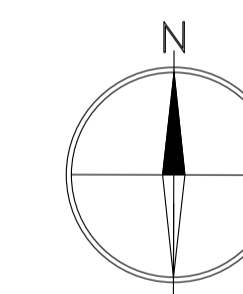
PLANIMETRIA SV02\_BU

PLANIMETRIA SV02\_BI



PLANIMETRIA SV02\_AU

PLANIMETRIA SV02\_AI



**Sanas**  
 GRUPPO FS ITALIANE  
 Direzione Progettazione e Realizzazione Lavori

S.S. n.626 della "Valle del Salso"  
 Lotti 7' e 8' e completamento della Tangenziale di Gela  
 Itinerario Gela - Agrigento - Castelvetro

PROGETTO DEFINITIVO  
 COD. PA83

PROGETTAZIONE: ANAS - DIREZIONE PROGETTAZIONE E REALIZZAZIONE LAVORI

PROGETTISTA:  
 Responsabile Integrazioni specialistiche Dott. Ing. Giovanni Piazza  
 Responsabile Tracciato stradale Dott. Ing. Massimo Capasso  
 Responsabile Strutture Dott. Ing. Giovanni Piazza  
 Responsabile Idraulica, Geotecnica e Impianti Dott. Ing. Sergio Di Maio  
 Responsabile Ambiente e SIA Dott. Ing. Francesco Ventura

GRUPPO DI PROGETTAZIONE  
**LTT** ingegneria  
**VIA** INGEGNERIA  
**SERING** INGEGNERIA  
**vdp** BRIDGE ENGINEERING

GEOLOGO:  
 Geol. Enrico Curcuruto  
 COORDINATORE SICUREZZA IN FASE DI PROGETTAZIONE:  
 Dott. Ing. Sergio Di Maio

VISTO: IL RESPONSABILE DEL PROCEDIMENTO  
 Dott. Ing. Mario Coppola

PROGETTO STRADALE  
 SVINCOLO N.2 (S.P. 187)  
 PLANIMETRIA DI TRACCIAMENTO  
 RAMPE A e B

CODICE PROGETTO: D PPA0083  
 LIV. PROG. ANNO: D 19  
 NOME FILE: PA83\_V02PS02TRAPT02\_A  
 CODICE ELAB.: V02PS02TRAPT02

REVISIONE: A  
 SCALA: 1:1000

REV.	DESCRIZIONE	DATA	REDATTO	VERIFICATO	APPROVATO
D					
C					
B					
A	EMISSIONE	FEB. 2020	M.TOSI	M.CAPASSO	G.PIAZZA