SV02_AU — Sez. 01

Progr.: 0+014.69
Scala : 1:200
Q.Rif. : 10.00

Materiali — Progr.0+014.69	Area (m²)	Vol. (m³)
Rilevato	0.75	0.00
Scavo	3.06	0.00
Scotico	0.83	0.00

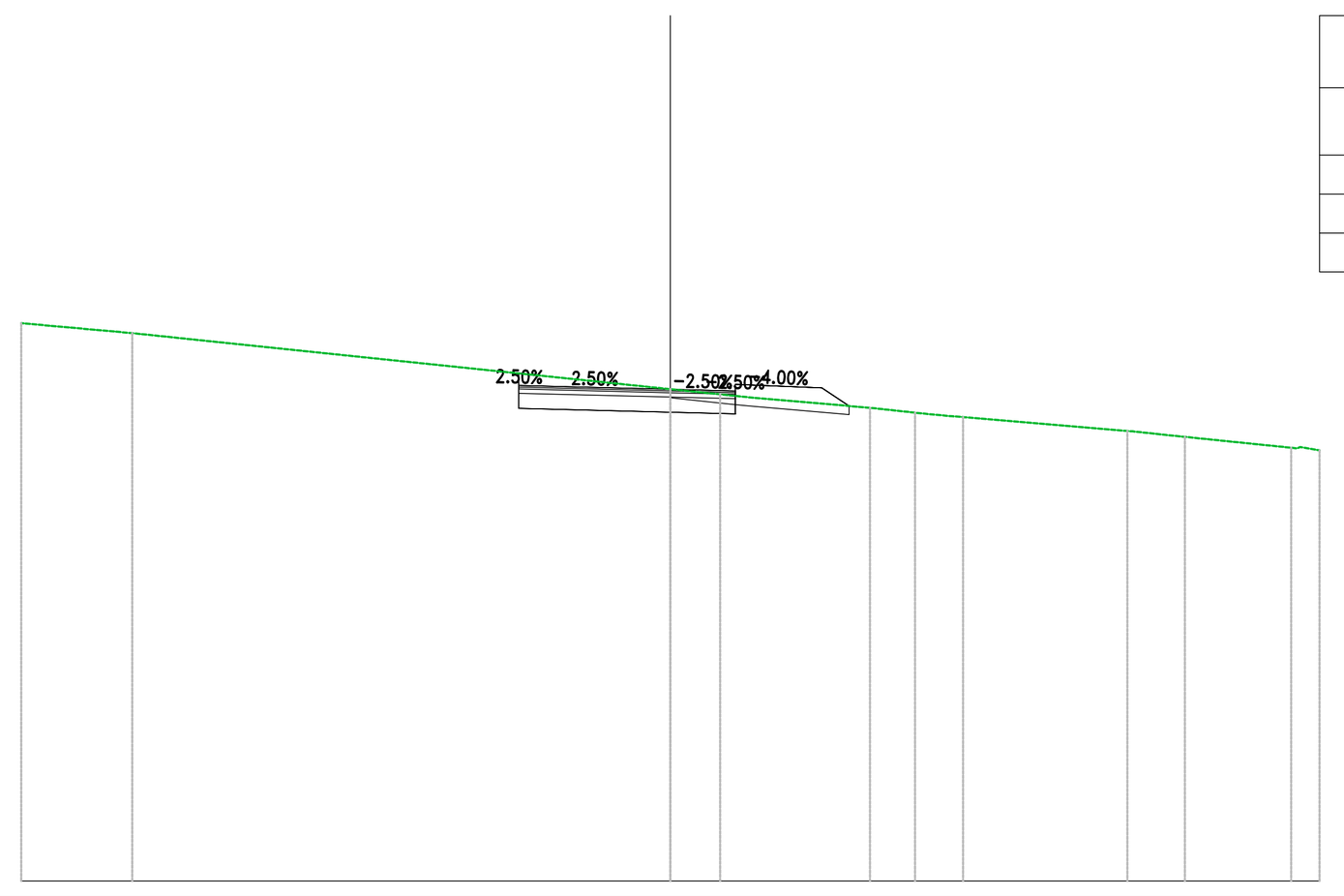

PROGRESSIVE TERRENO	-15.00, -12.44, 0.00, 1.15, 1.83, 4.61, 5.13, 5.65, 6.25, 6.76, 10.56, 11.46, 14.35, 15.00
PARZIALI TERRENO	2.56, 12.44, 1.15, 2.79, 3.80, 0.77, 2.45
QUOTE TERRENO	22.89, 22.66, 21.37, 21.25, 21.18, 20.94, 20.88, 20.82, 20.76, 20.72, 20.40, 20.31, 20.01, 19.95
PROGRESSIVE PROGETTO	-3.50, 1.50, 3.50, 4.13
PARZIALI PROGETTO	0.00, 3.50, 1.50, 2.00, 0.63
QUOTE PROGETTO	21.45, 21.36, 21.33, 21.40, 20.98
QUOTE SOTTOFONDO	20.93, 20.83, 20.80, 21.40, 20.98

SV02_AU — Sez. 02

Progr.: 0+020.00
Scala : 1:200
Q.Rif. : 20.00

Materiali — Progr.0+020.00	Area (m²)	Vol. (m³)
Rilevato	0.10	2.00
Scavo	5.08	21.39
Scotico	0.00	1.46

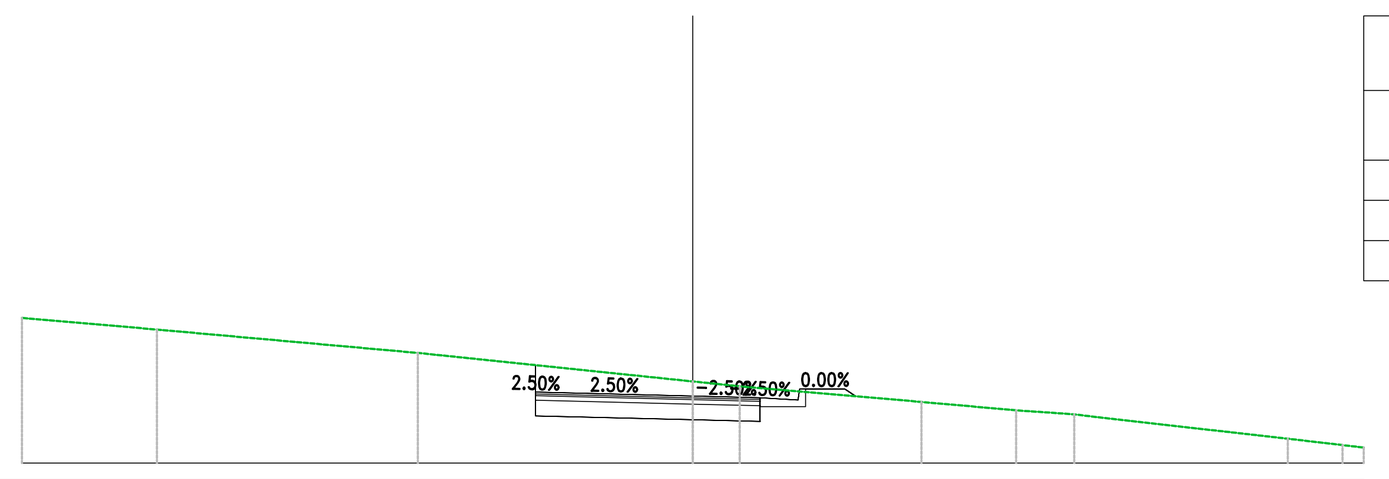

PROGRESSIVE TERRENO	-15.00, -11.98, -6.15, 0.00, 0.71, 5.11, 7.23, 8.53, 9.07, 13.30, 13.81, 14.53, 15.00
PARZIALI TERRENO	3.02, 5.83, 6.15, 0.71, 4.06, 1.64, 1.30, 0.54, 4.23, 0.51, 0.71
QUOTE TERRENO	23.25, 22.99, 22.46, 21.83, 21.75, 21.37, 21.18, 21.09, 21.02, 20.55, 20.49, 20.40, 20.35
PROGRESSIVE PROGETTO	-3.52, 1.50, 2.35, 3.39, 3.84
PARZIALI PROGETTO	0.00, 3.52, 1.50, 0.85, 0.04, 0.87, 0.25
QUOTE PROGETTO	22.59, 21.50, 21.46, 21.41, 21.66, 21.49
QUOTE SOTTOFONDO	22.08, 20.97, 20.93, 21.26, 21.65, 21.49

SV02_AU — Sez. 03

Progr.: 0+040.00
Scala : 1:200
Q.Rif. : 20.00

Materiali — Progr.0+040.00	Area (m²)	Vol. (m³)
Rilevato	0.00	0.69
Scavo	10.12	149.20
Scotico	0.00	0.00

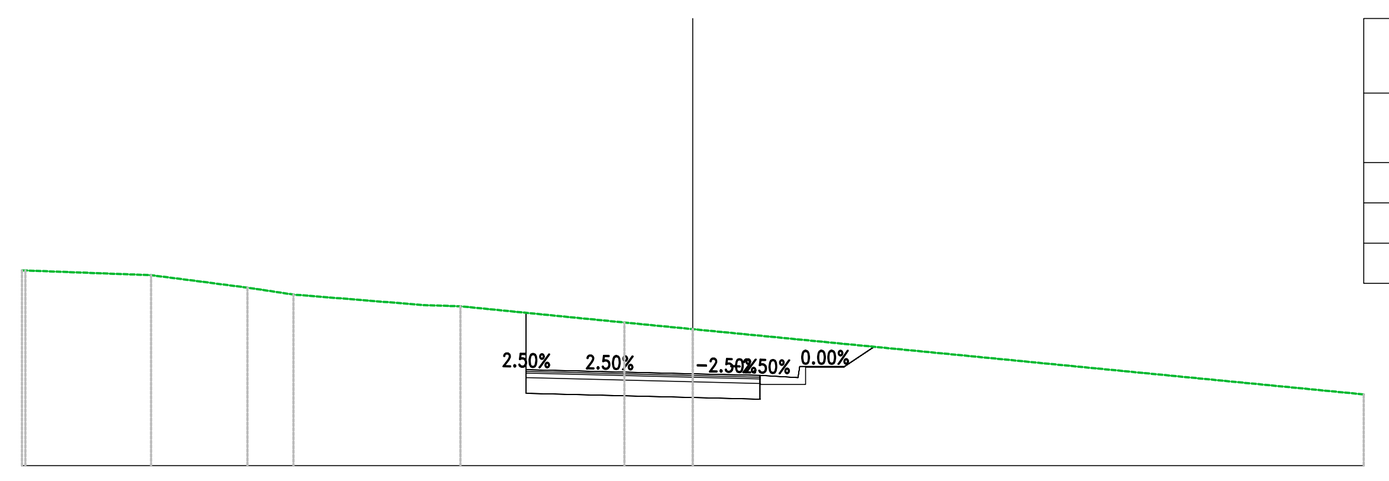

PROGRESSIVE TERRENO	-15.00, -12.11, -9.96, -8.93, -6.00, -5.20, -1.53, 0.00, 15.00
PARZIALI TERRENO	2.81, 2.15, 1.03, 2.93, 0.80, 3.66, 1.53, 15.00
QUOTE TERRENO	24.37, 24.26, 23.98, 23.83, 23.59, 23.56, 23.20, 23.05, 21.59
PROGRESSIVE PROGETTO	-3.73, 1.50, 2.35, 3.39, 4.05
PARZIALI PROGETTO	0.00, 3.73, 1.50, 0.85, 0.04, 0.87, 0.66
QUOTE PROGETTO	23.42, 22.06, 22.02, 21.97, 22.22, 22.66
QUOTE SOTTOFONDO	23.42, 21.53, 21.49, 21.82, 22.21, 22.66

SV02_AU — Sez. 04

Progr.: 0+060.00
Scala : 1:200
Q.Rif. : 20.00

Materiali — Progr.0+060.00	Area (m²)	Vol. (m³)
Rilevato	0.00	0.00
Scavo	13.06	231.26
Scotico	0.00	0.00

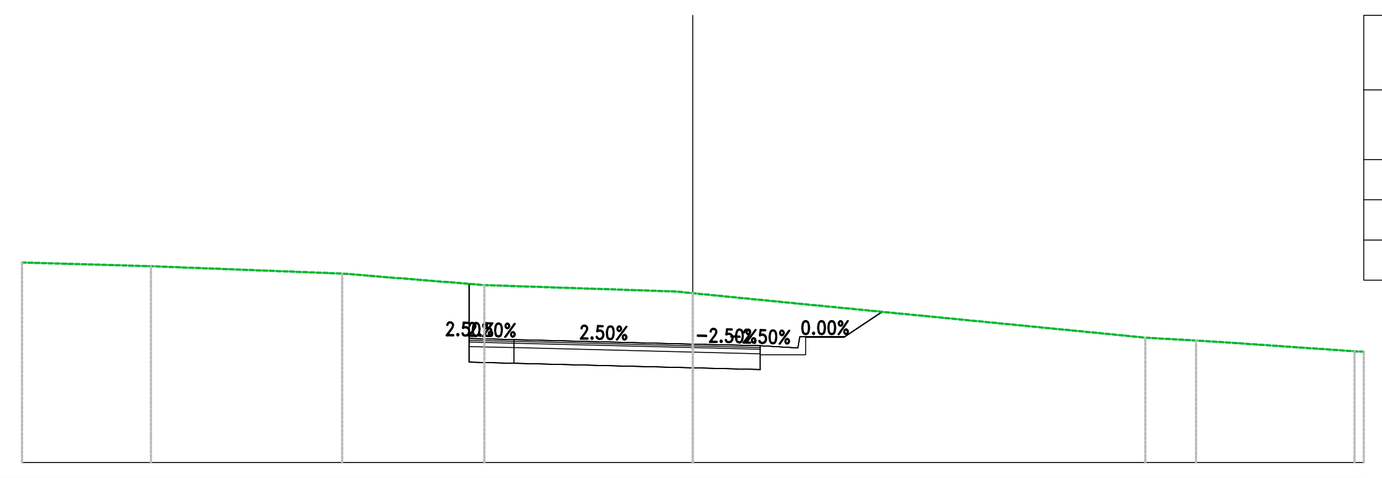

PROGRESSIVE TERRENO	-15.00, -12.12, -7.84, -4.66, 0.00, 0.96, 10.12, 10.67, 11.25, 11.76, 14.78, 15.00
PARZIALI TERRENO	2.88, 4.28, 3.18, 4.29, 0.96, 9.16, 2.93
QUOTE TERRENO	24.47, 24.39, 24.23, 23.97, 23.79, 23.69, 22.79, 22.76, 22.73, 22.70, 22.49, 22.48
PROGRESSIVE PROGETTO	-5.00, -4.00, 0.00, 1.50, 2.35, 3.39, 4.23
PARZIALI PROGETTO	0.00, 1.00, 4.00, 1.50, 0.85, 0.04, 0.87, 0.84
QUOTE PROGETTO	22.77, 22.75, 22.65, 22.61, 22.56, 22.81, 23.37
QUOTE SOTTOFONDO	22.20, 22.22, 22.12, 22.08, 22.41, 22.80, 23.37

SV02_AU — Sez. 05

Progr.: 0+080.00
Scala : 1:200
Q.Rif. : 20.00

Materiali — Progr.0+080.00	Area (m²)	Vol. (m³)
Rilevato	0.00	0.00
Scavo	6.07	186.95
Scotico	0.00	0.00

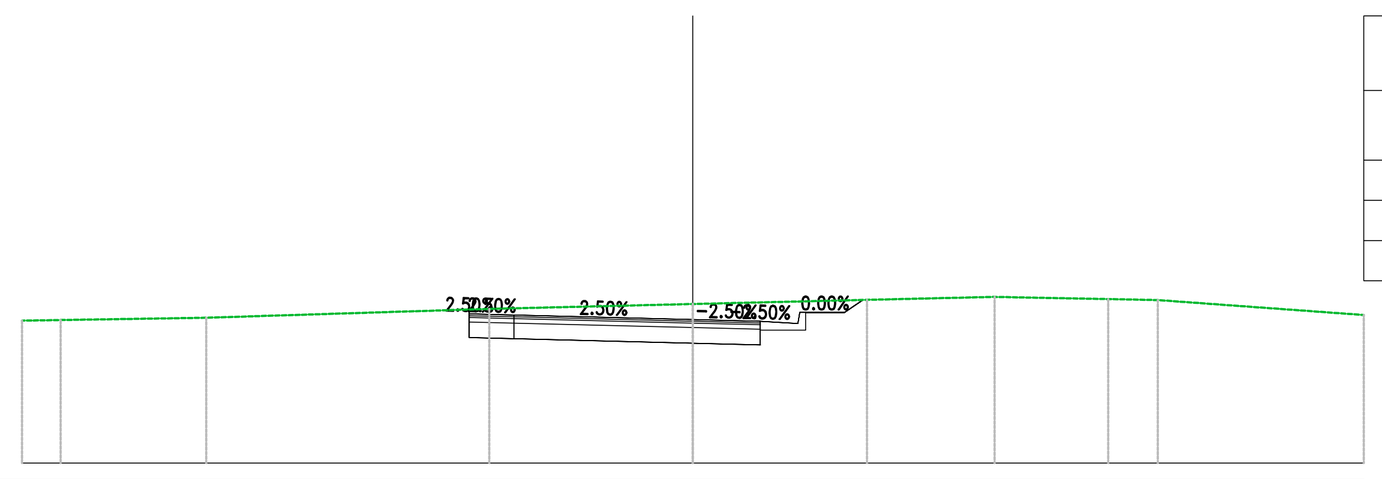

PROGRESSIVE TERRENO	-15.00, -14.14, -10.88, -4.55, 0.00, 3.89, 6.75, 7.47, 9.29, 10.40, 15.00
PARZIALI TERRENO	0.86, 3.26, 6.33, 4.55, 3.89, 2.85, 0.72, 1.82, 1.11, 4.60
QUOTE TERRENO	23.19, 23.20, 23.25, 23.45, 23.56, 23.65, 23.72, 23.70, 23.67, 23.65, 23.31
PROGRESSIVE PROGETTO	-5.00, -4.00, 1.50, 2.35, 3.39, 3.81
PARZIALI PROGETTO	1.00, 4.00, 1.50, 0.85, 0.04, 0.87, 0.41
QUOTE PROGETTO	23.34, 23.31, 23.21, 23.17, 23.12, 23.37, 23.65
QUOTE SOTTOFONDO	22.83, 22.78, 22.68, 22.64, 22.97, 23.36, 23.65

SV02_AU — Sez. 07

Progr.: 0+120.00
Scala : 1:200
Q.Rif. : 20.00

Materiali — Progr.0+120.00	Area (m²)	Vol. (m³)
Rilevato	17.84	237.93
Scavo	0.00	80.96
Scotico	3.13	41.68

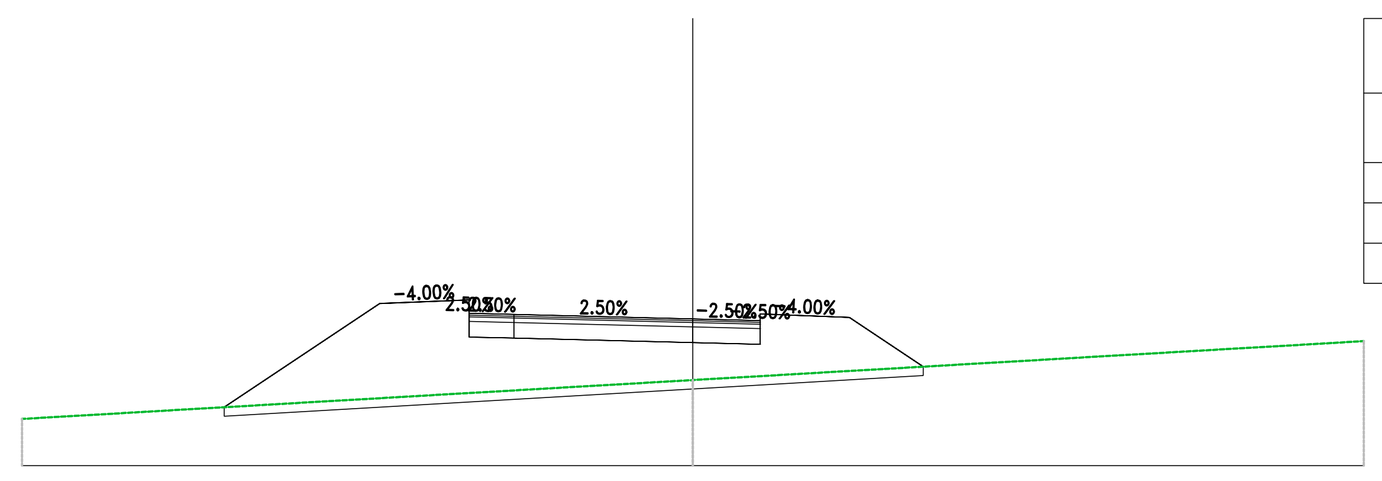

PROGRESSIVE TERRENO	-15.00, 0.00, 15.00
PARZIALI TERRENO	15.00, 15.00
QUOTE TERRENO	21.04, 21.91, 22.78
PROGRESSIVE PROGETTO	-10.48, -7.00, -5.00, -4.00, 0.00, 1.50, 3.50, 5.15
PARZIALI PROGETTO	3.48, 2.00, 0.00, 1.00, 4.00, 1.50, 2.00, 1.65
QUOTE PROGETTO	21.31, 23.63, 23.41, 23.38, 23.28, 23.24, 23.31, 22.21
QUOTE SOTTOFONDO	21.31, 23.63, 22.88, 22.85, 22.75, 22.71, 23.31, 22.21

SV02_AU — Sez. 08

Progr.: 0+140.00
Scala : 1:200
Q.Rif. : 20.00

Materiali — Progr.0+140.00	Area (m²)	Vol. (m³)
Rilevato	3.45	194.31
Scavo	0.00	0.00
Scotico	1.64	46.86

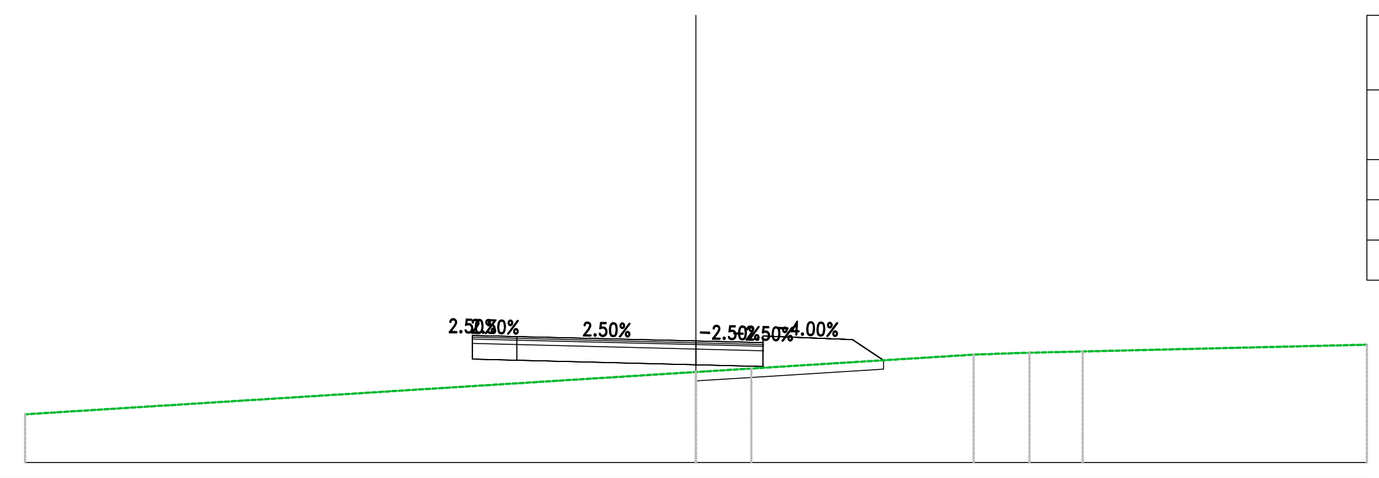

PROGRESSIVE TERRENO	-15.00, 0.00, 1.24, 6.21, 7.15, 8.65, 15.00
PARZIALI TERRENO	15.00, 1.24, 4.97, 0.94, 1.19, 6.35
QUOTE TERRENO	21.08, 22.02, 22.10, 22.41, 22.45, 22.48, 22.64
PROGRESSIVE PROGETTO	-5.00, -4.00, 1.50, 3.50, 4.19
PARZIALI PROGETTO	1.00, 4.00, 1.50, 2.00, 0.69
QUOTE PROGETTO	22.84, 22.82, 22.72, 22.68, 22.75, 22.29
QUOTE SOTTOFONDO	22.31, 22.29, 22.19, 22.15, 22.75, 22.29

SV02_AU — Sez. 09

Progr.: 0+160.00
Scala : 1:200
Q.Rif. : 20.00

Materiali — Progr.0+160.00	Area (m²)	Vol. (m³)
Rilevato	0.00	23.02
Scavo	3.67	24.47
Scotico	0.00	10.93

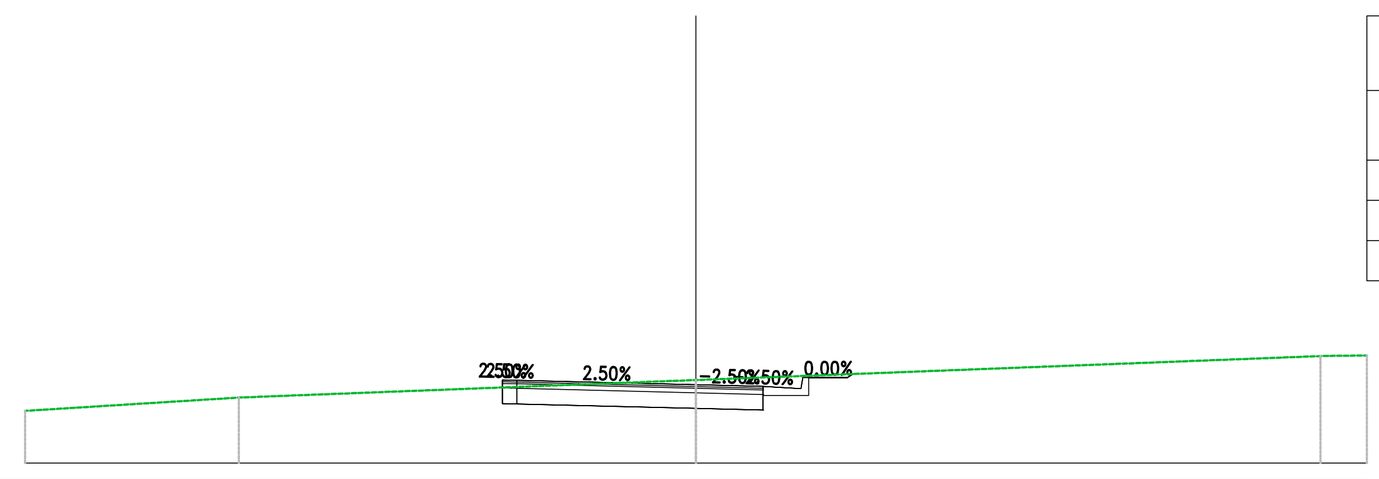

PROGRESSIVE TERRENO	-15.00, -10.22, 0.00, 13.97, 15.00
PARZIALI TERRENO	4.78, 10.22, 13.97, 0.71
QUOTE TERRENO	21.17, 21.47, 21.86, 22.39, 22.40
PROGRESSIVE PROGETTO	-4.33, -4.00, 0.00, 1.50, 2.35, 3.39, 3.81
PARZIALI PROGETTO	0.33, 4.00, 1.50, 0.85, 0.04, 0.87
QUOTE PROGETTO	21.86, 21.85, 21.75, 21.72, 21.66, 21.91, 21.99
QUOTE SOTTOFONDO	21.33, 21.32, 21.22, 21.19, 21.51, 21.90, 21.99

SV02_AU — Sez. 10

Progr.: 0+171.62
Scala : 1:200
Q.Rif. : 20.00

Materiali — Progr.0+171.62	Area (m²)	Vol. (m³)
Rilevato	0.00	0.00
Scavo	8.29	67.71
Scotico	0.00	0.00

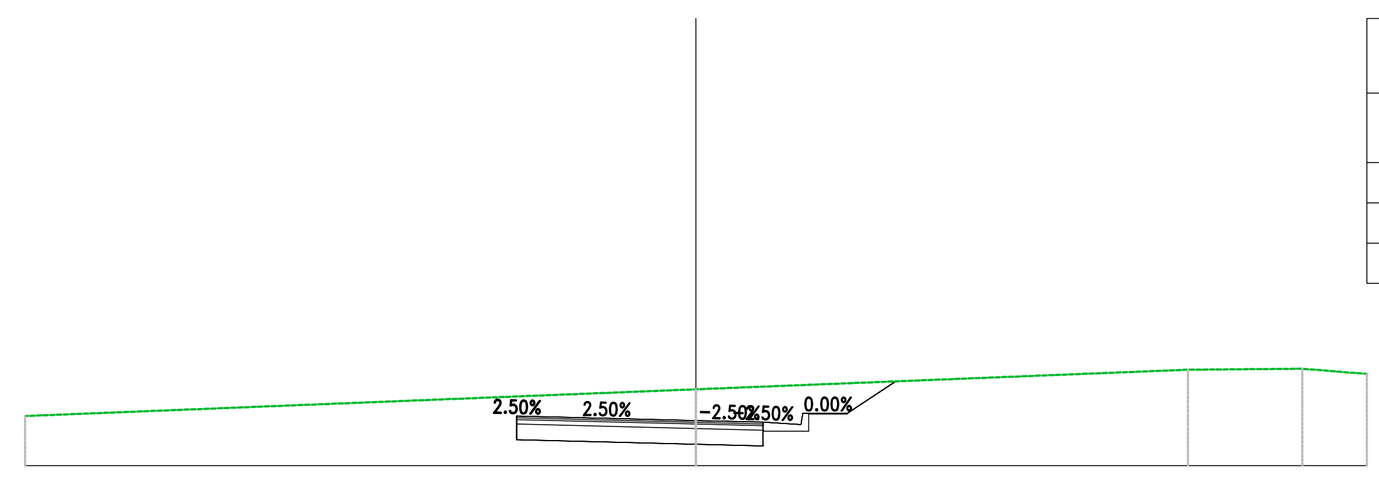

PROGRESSIVE TERRENO	-15.00, 0.00, 11.00, 11.93, 13.56, 15.00
PARZIALI TERRENO	15.00, 11.00, 0.93, 1.63, 1.44
QUOTE TERRENO	21.11, 21.71, 22.15, 22.15, 22.17, 22.05
PROGRESSIVE PROGETTO	-4.00, -1.93, 0.00, 0.72, 1.50, 1.94, 2.35, 2.94, 3.39, 3.93, 4.46
PARZIALI PROGETTO	2.07, 1.93, 0.72, 0.78, 0.44, 0.41, 0.42, 0.45, 0.54, 0.53
QUOTE PROGETTO	21.11, 21.06, 21.01, 20.99, 20.97, 20.95, 20.92, 21.17, 21.17, 21.53, 21.89
QUOTE SOTTOFONDO	20.58, 20.53, 20.48, 20.46, 20.44, 20.47, 20.77, 21.16, 21.16, 21.53, 21.89

---

anas
GRUPPO FS ITALIANE

Direzione Progettazione e Realizzazione Lavori

S.S. n.626 della "Valle del Salso"

Lotti 7° e 8° e completamento della Tangenziale di Gela

Itinerario Gela – Agrigento – Castelvetrano

PROGETTO DEFINITIVO — COD. PA83

PROGETTAZIONE: ANAS - DIREZIONE PROGETTAZIONE E REALIZZAZIONE LAVORI

PROGETTISTA:
Responsabile Integrazioni specialistiche Dott. Ing. Giovanni Piazza
Responsabile Tracciato stradale Dott. Ing. Massimo Capasso
Responsabile Strutture Dott. Ing. Giovanni Piazza
Responsabile Idraulica, Geotecnica e Impianti Dott. Ing. Sergio Di Maio
Responsabile Ambiente e SIA Dott. Ing. Francesco Ventura

GEOLOGO:
Geol. Enrico Curcuruto

COORDINATORE SICUREZZA IN FASE DI PROGETTAZIONE:
Dott. ing. Sergio Di Maio

VISTO: IL RESPONSABILE DEL PROCEDIMENTO
Dott. Ing. Maria Coppola

GRUPPO DI PROGETTAZIONE
LOTTI ingegneria
VIA INGEGNERIA
SERING INGEGNERIA
vdp
BRENG BRIDGE ENGINEERING

PROGETTO STRADALE
SVINCOLO N.2 (S.P. 287)
SEZIONI TRASVERSALI
TAV 02

Dott. Ing. GIOVANNI PIAZZA — ORDINE INGEGNERI ROMA n. A27296

CODICE PROGETTO (PROGETTO / LIV. PROG. / ANNO)	NOME FILE / CODICE ELAB.	REVISIONE	SCALA:
DPPA0083 D 19	PA83_V02PS02TRASZ01_06_A / V02PS02TRASZ02	A	2:200

REV.	DESCRIZIONE	DATA	REDATTO	VERIFICATO	APPROVATO
D		–	–	–	–
C		–	–	–	–
B		–	–	–	–
A	EMISSIONE	FEB 2020	M.TOSI	M.CAPASSO	G.PIAZZA