SV02_AB
Sez. 1
Progr.: 0+002.00
Scala : 1:200
Q.Rif. : 15.00

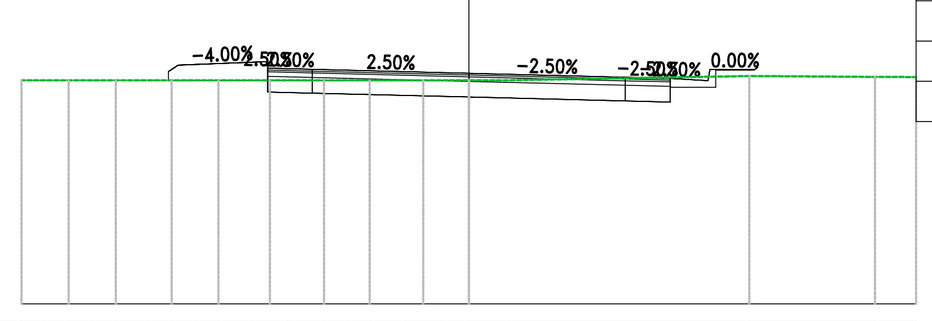

Materiali – Progr.0+002.00	Area (m²)	Vol. (m³)
Rilevato	0.95	0.00
Scavo	3.72	0.00
Scotico	0.04	0.00

PROGRESSIVE TERRENO	-10.00 -9.48 -8.95 -8.42 -7.89 -7.17 -6.65 -6.12 -5.60 -4.84 -4.04 -3.24 -2.73 -2.22 -1.42 -0.60 0.00 0.91 6.27 9.08 10.00
PARZIALI TERRENO	0.60 0.91 5.36 2.81 0.92
QUOTE TERRENO	20.00 20.00 20.00 20.00 20.00 20.00 20.00 20.00 20.00 20.00 20.00 20.00 20.00 20.00 20.00 20.00 20.00 20.00 20.09 20.07 20.07
PROGRESSIVE PROGETTO	-6.58 -4.50 -3.50 3.50 4.50 5.35 6.40
PARZIALI PROGETTO	0.22 2.00 1.00 3.50 3.50 1.00 0.85 0.04 0.87
QUOTE PROGETTO	20.32 20.34 20.27 20.24 20.15 20.07 20.04 19.99 20.29
QUOTE SOTTOFONDO	20.32 20.34 19.74 19.71 19.62 19.54 19.51 19.84 20.29

SV02_AB
Sez. 2
Progr.: 0+020.00
Scala : 1:200
Q.Rif. : 10.00

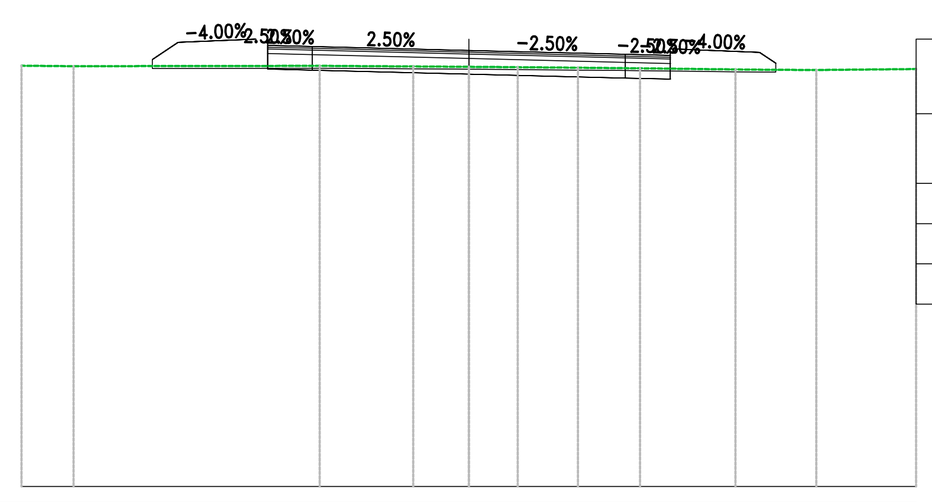

Materiali – Progr.0+020.00	Area (m²)	Vol. (m³)
Rilevato	2.27	28.06
Scavo	1.44	44.92
Scotico	0.73	5.73

PROGRESSIVE TERRENO	-10.00 -9.60 -8.84 -3.33 -2.22 -1.24 0.00 0.64 1.55 2.44 2.99 3.83 4.72 5.96 6.55 7.77 10.00
PARZIALI TERRENO	0.76 5.51 1.12 0.97 0.95 0.52 0.89 1.25 0.59 1.22 2.23
QUOTE TERRENO	19.41 19.40 19.40 19.40 19.40 19.39 19.38 19.38 19.37 19.36 19.36 19.35 19.34 19.32 19.32 19.31 19.33
PROGRESSIVE PROGETTO	-7.08 -6.50 -4.50 -3.50 3.50 4.50 6.50 6.86
PARZIALI PROGETTO	0.58 2.00 1.00 3.50 3.50 1.00 2.00 0.36
QUOTE PROGETTO	19.55 19.93 19.86 19.84 19.75 19.66 19.64 19.71 19.46
QUOTE SOTTOFONDO	19.55 19.93 19.33 19.31 19.22 19.13 19.11 19.71 19.46

SV02_AB
Sez. 3
Progr.: 0+040.00
Scala : 1:200
Q.Rif. : 10.00

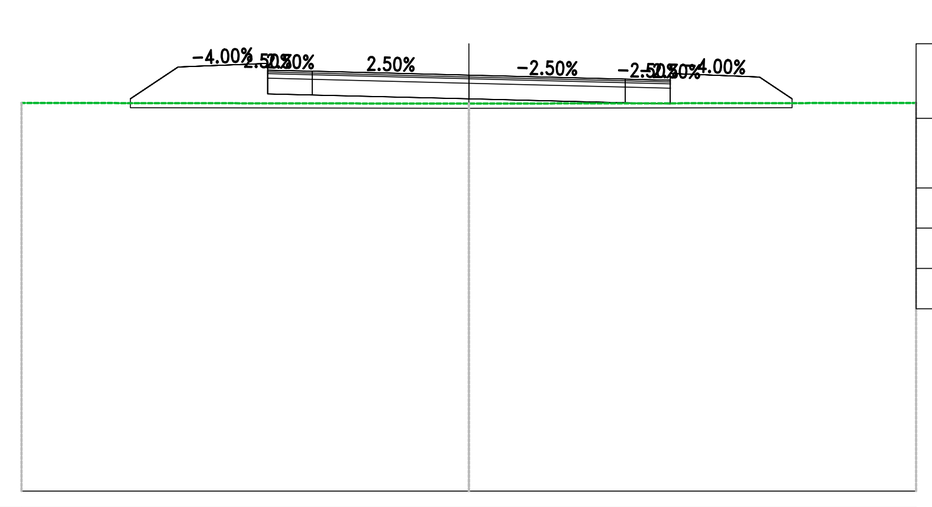

Materiali – Progr.0+040.00	Area (m²)	Vol. (m³)
Rilevato	4.60	67.27
Scavo	0.00	10.14
Scotico	1.53	22.15

PROGRESSIVE TERRENO	-10.00 0.00 10.00
PARZIALI TERRENO	9.63 10.00
QUOTE TERRENO	18.68 18.66 18.68
PROGRESSIVE PROGETTO	-7.57 -6.50 -4.50 -3.50 3.50 4.50 6.50 7.23
PARZIALI PROGETTO	1.07 2.00 1.00 3.50 3.50 1.00 2.00 0.73
QUOTE PROGETTO	18.77 19.48 19.41 19.39 19.30 19.21 19.19 19.26 18.77
QUOTE SOTTOFONDO	18.77 19.48 18.88 18.86 18.77 18.68 18.66 19.25 18.77

SV02_AB
Sez. 4
Progr.: 0+060.00
Scala : 1:200
Q.Rif. : 10.00

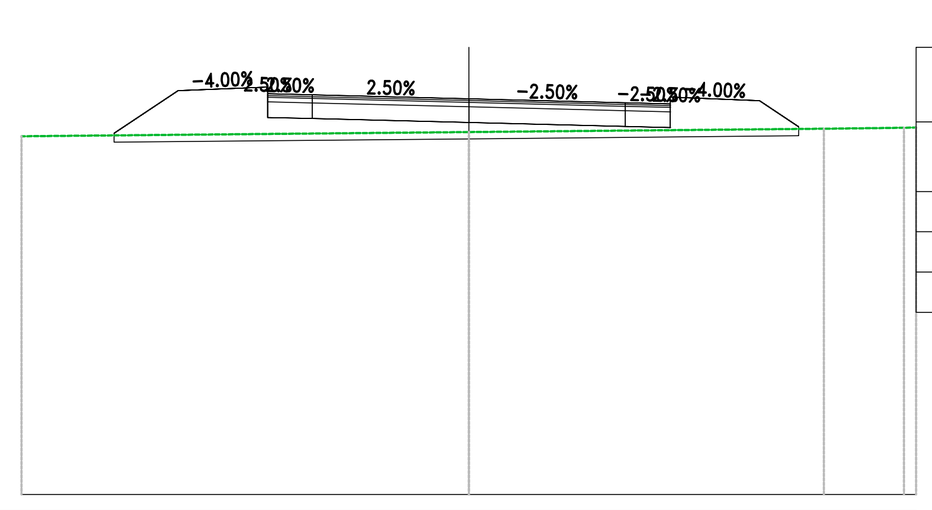

Materiali – Progr.0+060.00	Area (m²)	Vol. (m³)
Rilevato	6.38	109.30
Scavo	0.00	0.02
Scotico	2.33	38.34

PROGRESSIVE TERRENO	-10.00 0.00 7.94 9.73 10.00
PARZIALI TERRENO	10.00 7.94 1.79
QUOTE TERRENO	18.01 18.11 18.18 18.20 18.21
PROGRESSIVE PROGETTO	-7.93 -6.50 -4.50 -3.50 3.50 4.50 6.50 7.38
PARZIALI PROGETTO	1.43 2.00 1.00 3.50 3.50 1.00 2.00 0.88
QUOTE PROGETTO	18.08 19.03 18.96 18.94 18.85 18.76 18.74 18.81 18.22
QUOTE SOTTOFONDO	18.08 19.03 18.43 18.41 18.32 18.23 18.21 18.81 18.22

SV02_AB
Sez. 5
Progr.: 0+080.00
Scala : 1:200
Q.Rif. : 10.00

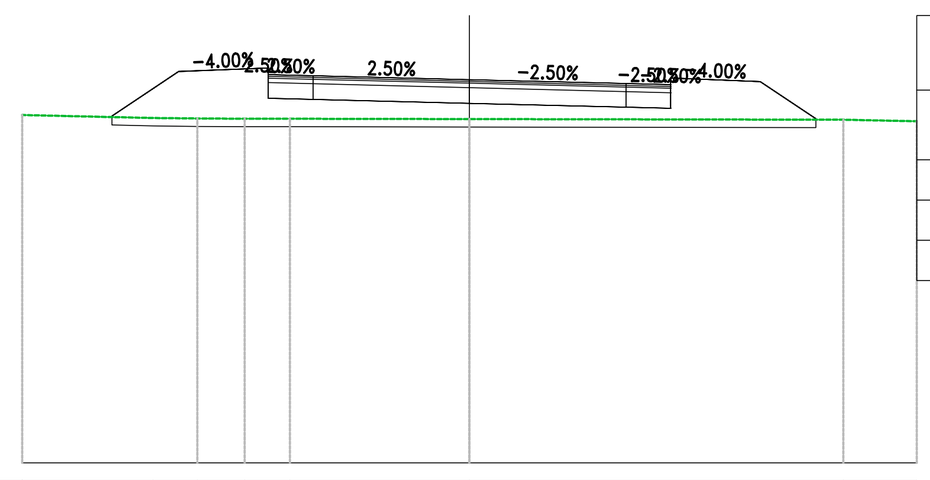

Materiali – Progr.0+080.00	Area (m²)	Vol. (m³)
Rilevato	8.48	148.10
Scavo	0.00	0.00
Scotico	2.80	51.22

PROGRESSIVE TERRENO	-10.00 -7.08 -6.08 -5.02 -4.01 0.00 8.36 10.00
PARZIALI TERRENO	2.92 0.99 1.06 1.01 4.01 8.36 1.64
QUOTE TERRENO	17.78 17.71 17.70 17.69 17.69 17.69 17.67 17.64
PROGRESSIVE PROGETTO	-8.00 -6.50 -4.50 -3.50 0.00 3.50 4.50 6.50 7.75
PARZIALI PROGETTO	1.50 2.00 1.00 3.50 3.50 1.00 2.00 1.25
QUOTE PROGETTO	17.75 18.75 18.68 18.66 18.57 18.48 18.46 18.53 17.70
QUOTE SOTTOFONDO	17.75 18.75 18.15 18.13 18.04 17.95 17.93 18.53 17.70

SV02_AB
Sez. 6
Progr.: 0+100.00
Scala : 1:200
Q.Rif. : 10.00

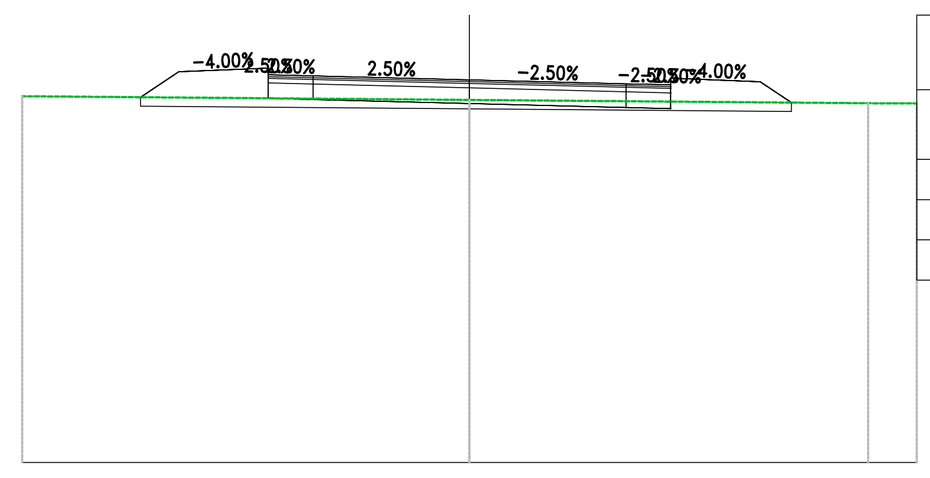

Materiali – Progr.0+100.00	Area (m²)	Vol. (m³)
Rilevato	2.64	105.68
Scavo	0.73	4.85
Scotico	2.91	57.09

PROGRESSIVE TERRENO	-10.00 0.00 8.91 10.00
PARZIALI TERRENO	10.00 8.91 1.09
QUOTE TERRENO	18.19 18.11 18.03 18.03
PROGRESSIVE PROGETTO	-7.36 -6.50 -4.50 -3.50 3.50 4.50 6.50 7.20
PARZIALI PROGETTO	0.86 2.00 1.00 3.50 3.50 1.00 2.00 0.70
QUOTE PROGETTO	18.17 18.74 18.67 18.64 18.55 18.47 18.44 18.51 18.05
QUOTE SOTTOFONDO	18.17 18.74 18.14 18.11 18.02 17.94 17.91 18.51 18.05

SV02_AB
Sez. 7
Progr.: 0+120.00
Scala : 1:200
Q.Rif. : 10.00

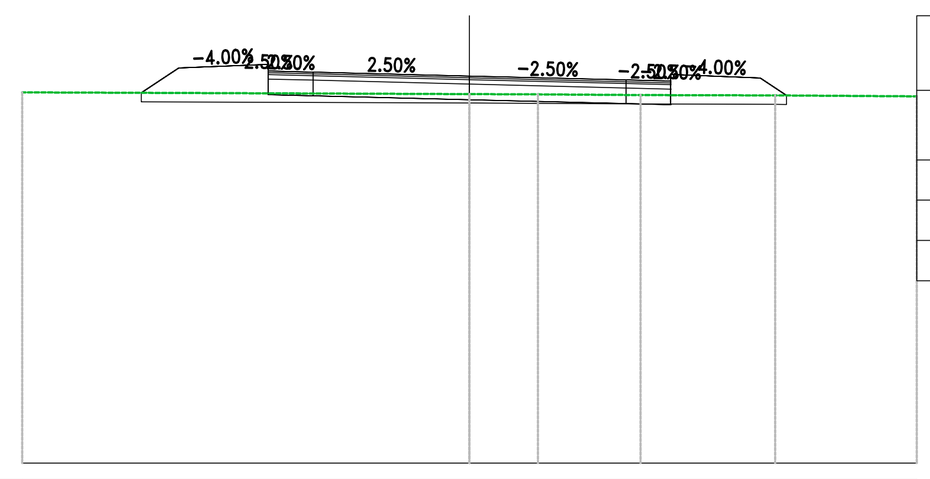

Materiali – Progr.0+120.00	Area (m²)	Vol. (m³)
Rilevato	2.41	50.49
Scavo	1.12	18.36
Scotico	2.89	57.96

PROGRESSIVE TERRENO	-10.00 0.00 1.53 3.83 6.84 10.00
PARZIALI TERRENO	10.00 1.53 2.30 3.01 3.16
QUOTE TERRENO	18.29 18.25 18.24 18.23 18.22 18.20
PROGRESSIVE PROGETTO	-7.34 -6.50 -4.50 -3.50 0.00 3.50 4.50 6.50 7.09
PARZIALI PROGETTO	0.84 2.00 1.00 3.50 3.50 1.00 2.00 0.59
QUOTE PROGETTO	18.28 18.83 18.76 18.74 18.65 18.56 18.54 18.61 18.22
QUOTE SOTTOFONDO	18.28 18.83 18.23 18.21 18.12 18.03 18.01 18.61 18.22

SV02_AB
Sez. 8
Progr.: 0+140.00
Scala : 1:200
Q.Rif. : 10.00

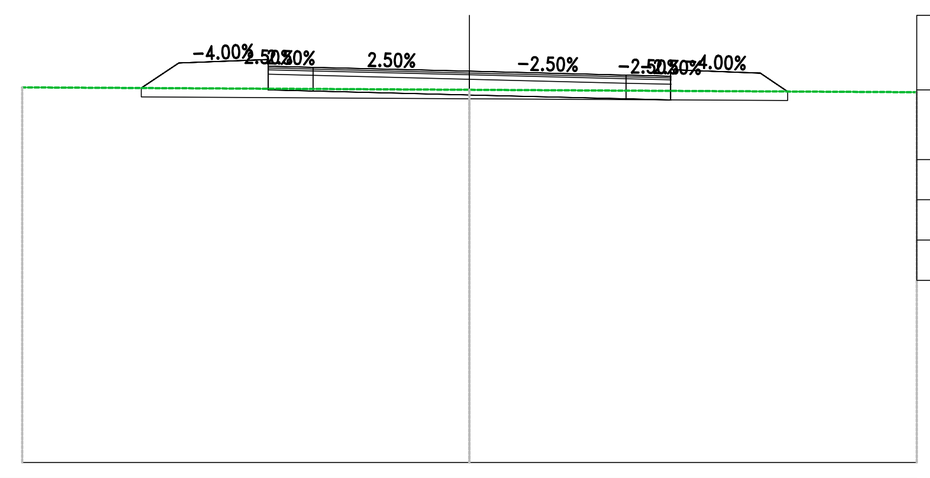

Materiali – Progr.0+140.00	Area (m²)	Vol. (m³)
Rilevato	2.46	48.68
Scavo	1.03	21.55
Scotico	2.89	57.76

PROGRESSIVE TERRENO	-10.00 0.00 10.00
PARZIALI TERRENO	10.00 10.00
QUOTE TERRENO	18.39 18.34 18.28
PROGRESSIVE PROGETTO	-7.34 -6.50 -4.50 -3.50 3.50 4.50 6.50 7.12
PARZIALI PROGETTO	0.84 2.00 1.00 3.50 3.50 1.00 2.00 0.62
QUOTE PROGETTO	18.37 18.93 18.86 18.84 18.75 18.66 18.64 18.71 18.30
QUOTE SOTTOFONDO	18.37 18.93 18.33 18.31 18.22 18.13 18.11 18.71 18.30

SV02_AB
Sez. 9
Progr.: 0+160.00
Scala : 1:200
Q.Rif. : 10.00

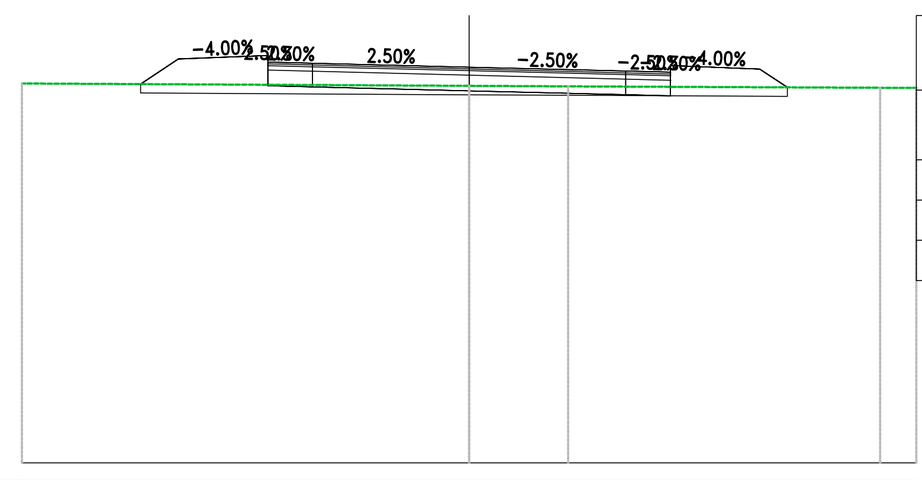

Materiali – Progr.0+160.00	Area (m²)	Vol. (m³)
Rilevato	2.47	49.26
Scavo	1.01	20.38
Scotico	2.89	57.82

PROGRESSIVE TERRENO	-10.00 0.00 2.21 9.19 10.00
PARZIALI TERRENO	10.00 2.21 6.98 0.81
QUOTE TERRENO	18.48 18.43 18.42 18.39 18.38
PROGRESSIVE PROGETTO	-7.34 -6.50 -4.50 -3.50 0.00 3.50 4.50 6.50 7.11
PARZIALI PROGETTO	0.84 2.00 1.00 3.50 3.50 1.00 2.00 0.61
QUOTE PROGETTO	18.47 19.03 18.96 18.94 18.85 18.76 18.74 18.81 18.40
QUOTE SOTTOFONDO	18.47 19.03 18.43 18.41 18.32 18.23 18.21 18.80 18.40

SV02_AB
Sez. 10
Progr.: 0+180.00
Scala : 1:200
Q.Rif. : 10.00

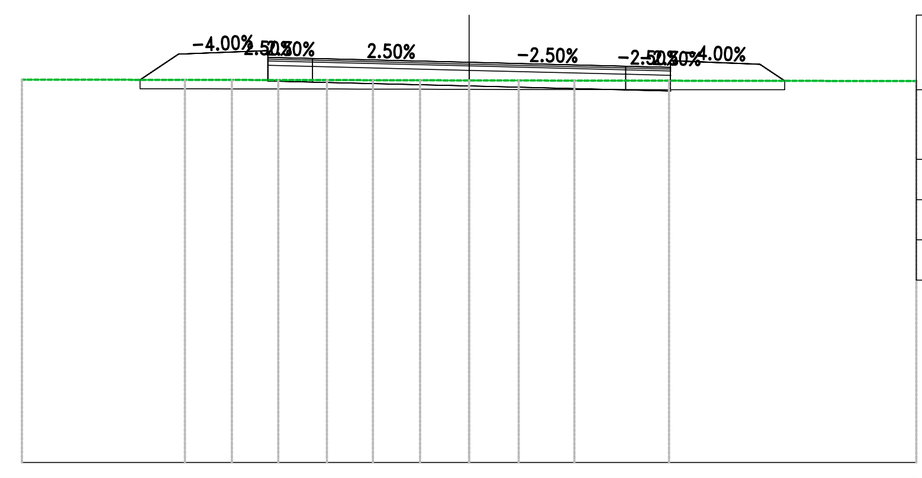

Materiali – Progr.0+180.00	Area (m²)	Vol. (m³)
Rilevato	2.40	48.67
Scavo	1.14	21.41
Scotico	2.88	57.75

PROGRESSIVE TERRENO	-10.00 -6.35 -5.84 -5.12 -4.56 -3.97 -3.02 -2.48 -1.81 -1.10 -0.59 0.00 1.11 2.35 3.24 4.47 10.00
PARZIALI TERRENO	3.65 0.51 0.53 0.63 0.71 0.51 1.11 1.25 0.88 1.24 5.53
QUOTE TERRENO	18.56 18.55 18.55 18.55 18.55 18.55 18.55 18.55 18.55 18.54 18.54 18.54 18.54 18.54 18.54 18.54 18.53
PROGRESSIVE PROGETTO	-7.36 -6.50 -4.50 -3.50 3.50 4.50 6.50 7.06
PARZIALI PROGETTO	0.86 2.00 1.00 3.50 3.50 1.00 2.00 0.56
QUOTE PROGETTO	18.56 19.13 19.06 19.03 18.95 18.86 18.83 18.90 18.53
QUOTE SOTTOFONDO	18.56 19.13 18.53 18.50 18.42 18.33 18.30 18.90 18.53

SV02_AB
Sez. 11
Progr.: 0+200.00
Scala : 1:200
Q.Rif. : 10.00

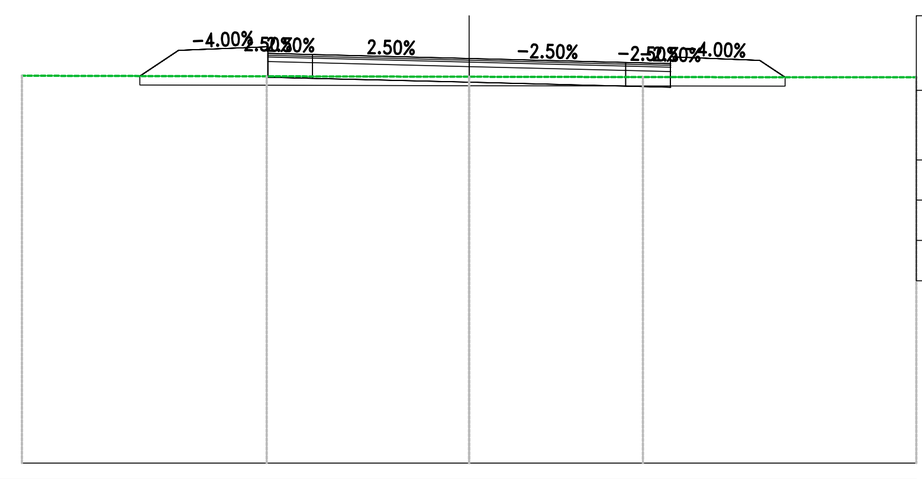

Materiali – Progr.0+200.00	Area (m²)	Vol. (m³)
Rilevato	2.41	48.14
Scavo	1.10	22.40
Scotico	2.88	57.69

PROGRESSIVE TERRENO	-10.00 -4.53 0.00 3.89 10.00
PARZIALI TERRENO	5.47 4.53 3.89 6.11
QUOTE TERRENO	18.66 18.65 18.64 18.63 18.62
PROGRESSIVE PROGETTO	-7.36 -6.50 -4.50 -3.50 0.00 3.50 4.50 6.50 7.06
PARZIALI PROGETTO	0.86 2.00 1.00 3.50 3.50 1.00 2.00 0.56
QUOTE PROGETTO	18.65 19.23 19.16 19.13 19.04 18.96 18.93 19.00 18.63
QUOTE SOTTOFONDO	18.65 19.23 18.63 18.60 18.51 18.43 18.40 19.00 18.63

SV02_AB
Sez. 12
Progr.: 0+220.00
Scala : 1:200
Q.Rif. : 10.00

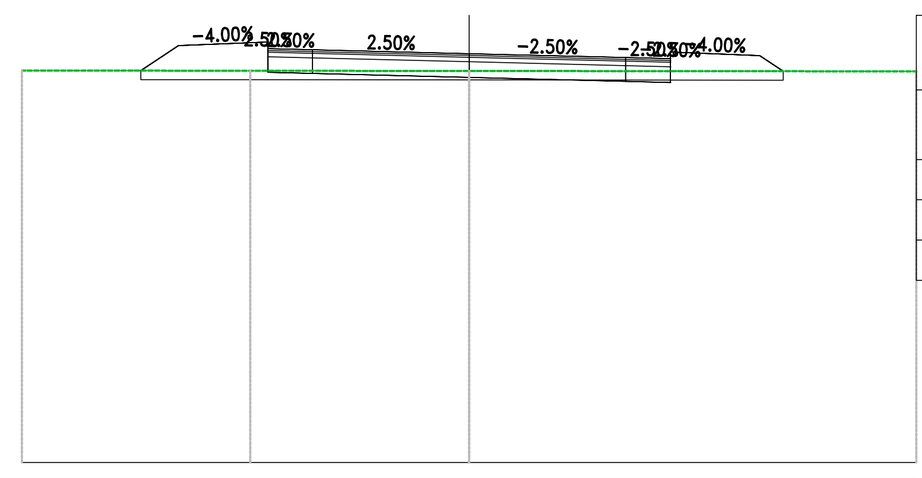

Materiali – Progr.0+220.00	Area (m²)	Vol. (m³)
Rilevato	2.31	47.23
Scavo	1.29	23.95
Scotico	2.87	57.58

PROGRESSIVE TERRENO	-10.00 -4.89 0.00 10.00
PARZIALI TERRENO	5.11 4.89 10.00
QUOTE TERRENO	18.77 18.76 18.76 18.75
PROGRESSIVE PROGETTO	-7.34 -6.50 -4.50 -3.50 0.00 3.50 4.50 6.50 7.02
PARZIALI PROGETTO	0.84 2.00 1.00 3.50 3.50 1.00 2.00 0.52
QUOTE PROGETTO	18.76 19.32 19.25 19.23 19.14 19.05 19.03 19.10 18.75
QUOTE SOTTOFONDO	18.76 19.32 18.72 18.70 18.61 18.52 18.50 19.10 18.75

SV02_AB
Sez. 13
Progr.: 0+240.00
Scala : 1:200
Q.Rif. : 10.00

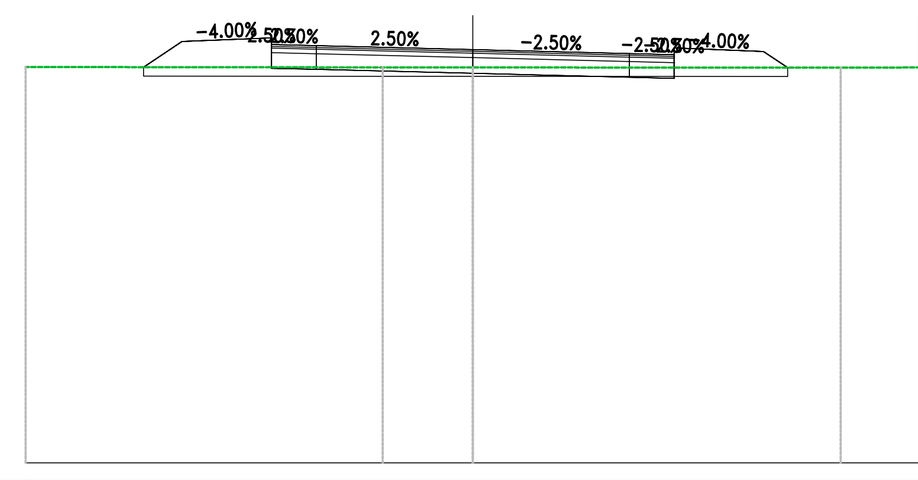

Materiali – Progr.0+240.00	Area (m²)	Vol. (m³)
Rilevato	2.37	46.83
Scavo	1.18	24.76
Scotico	2.88	57.54

PROGRESSIVE TERRENO	-10.00 -2.01 0.00 8.23 10.00
PARZIALI TERRENO	7.99 2.01 8.23 1.77
QUOTE TERRENO	18.85 18.84 18.84 18.84 18.84
PROGRESSIVE PROGETTO	-7.36 -6.50 -4.50 -3.50 3.50 4.50 6.50 7.04
PARZIALI PROGETTO	0.86 2.00 1.00 3.50 3.50 1.00 2.00 0.54
QUOTE PROGETTO	18.85 19.42 19.35 19.33 19.24 19.15 19.13 19.20 18.84
QUOTE SOTTOFONDO	18.85 19.42 18.82 18.80 18.71 18.62 18.60 19.20 18.84

SV02_AB
Sez. 14
Progr.: 0+260.00
Scala : 1:200
Q.Rif. : 10.00

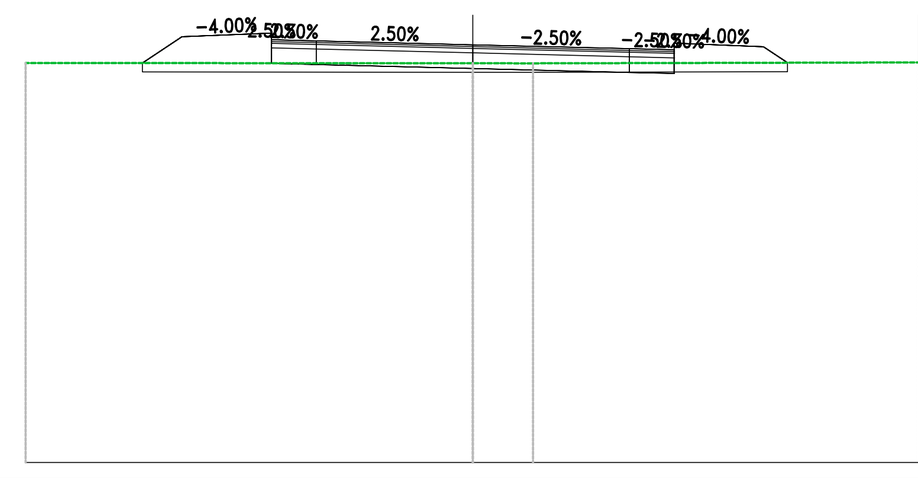

Materiali – Progr.0+260.00	Area (m²)	Vol. (m³)
Rilevato	2.42	47.98
Scavo	1.06	22.45
Scotico	2.88	57.66

PROGRESSIVE TERRENO	-10.00 0.00 1.35 10.00
PARZIALI TERRENO	10.00 1.35 8.65
QUOTE TERRENO	18.93 18.92 18.92 18.94
PROGRESSIVE PROGETTO	-7.39 -6.50 -4.50 -3.50 3.50 4.50 6.50 7.04
PARZIALI PROGETTO	0.89 2.00 1.00 3.50 3.50 1.00 2.00 0.54
QUOTE PROGETTO	18.93 19.52 19.45 19.43 19.34 19.25 19.23 19.30 18.94
QUOTE SOTTOFONDO	18.93 19.52 18.92 18.90 18.81 18.72 18.70 19.29 18.94

SV02_AB
Sez. 15
Progr.: 0+280.00
Scala : 1:200
Q.Rif. : 10.00

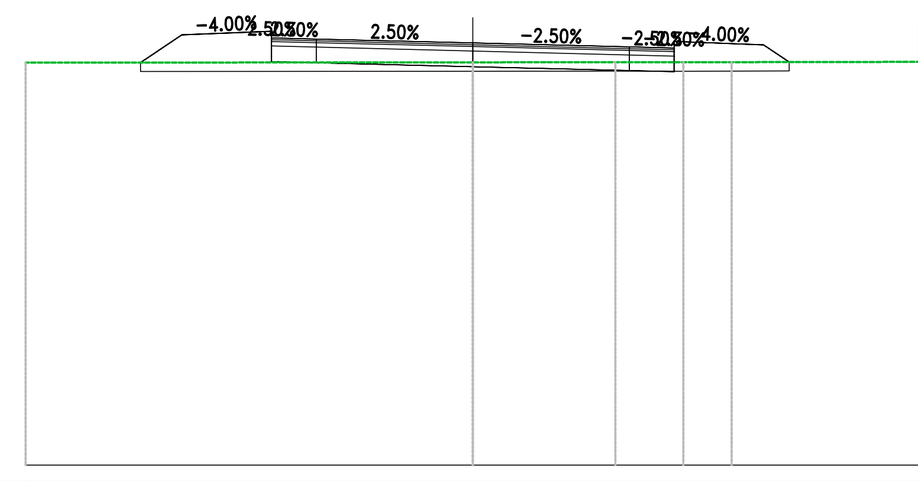

Materiali – Progr.0+280.00	Area (m²)	Vol. (m³)
Rilevato	2.57	49.97
Scavo	0.88	19.44
Scotico	2.90	57.86

PROGRESSIVE TERRENO	-10.00 0.00 3.19 4.71 5.79 10.00
PARZIALI TERRENO	10.00 3.19 1.52 1.08 4.21
QUOTE TERRENO	19.00 19.00 19.01 19.01 19.01 19.01
PROGRESSIVE PROGETTO	-7.43 -6.50 -4.50 -3.50 3.50 4.50 6.50 7.08
PARZIALI PROGETTO	0.93 2.00 1.00 3.50 3.50 1.00 2.00 0.58
QUOTE PROGETTO	19.00 19.62 19.55 19.52 19.44 19.35 19.32 19.39 19.01
QUOTE SOTTOFONDO	19.00 19.62 19.02 18.99 18.91 18.82 18.79 19.39 19.01

SV02_AB
Sez. 16
Progr.: 0+300.00
Scala : 1:200
Q.Rif. : 10.00

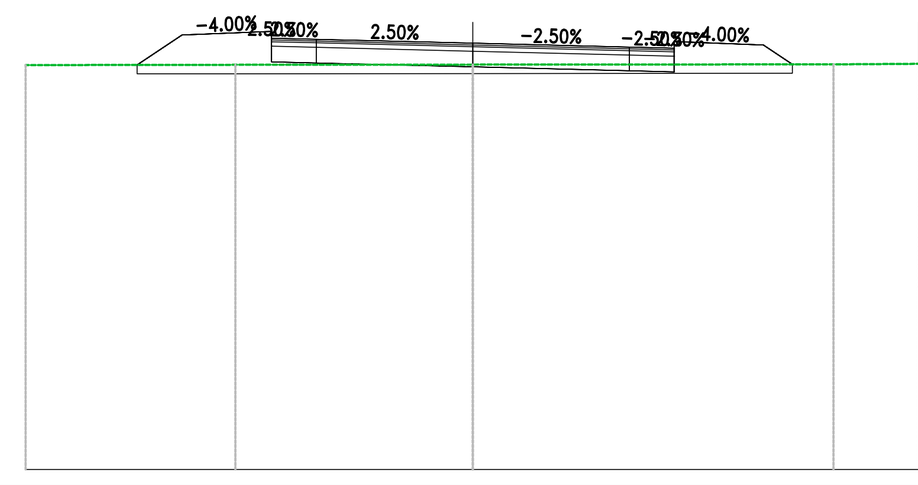

Materiali – Progr.0+300.00	Area (m²)	Vol. (m³)
Rilevato	2.91	54.84
Scavo	0.54	14.05
Scotico	2.93	58.32

PROGRESSIVE TERRENO	-10.00 -5.31 0.00 8.07 10.00
PARZIALI TERRENO	4.69 5.31 8.07 1.93
QUOTE TERRENO	19.04 19.05 19.05 19.06 19.07
PROGRESSIVE PROGETTO	-7.50 -6.50 -4.50 -3.50 3.50 4.50 6.50 7.15
PARZIALI PROGETTO	1.00 2.00 1.00 3.50 3.50 1.00 2.00 0.65
QUOTE PROGETTO	19.05 19.72 19.65 19.62 19.53 19.45 19.42 19.49 19.06
QUOTE SOTTOFONDO	19.05 19.72 19.12 19.09 19.00 18.92 18.89 19.49 19.06

anas
GRUPPO FS ITALIANE
Direzione Progettazione e Realizzazione Lavori

S.S. n.626 della "Valle del Salso"

Lotti 7° e 8° e completamento della Tangenziale di Gela

Itinerario Gela – Agrigento – Castelvetrano

PROGETTO DEFINITIVO — COD. PA83

PROGETTAZIONE: ANAS - DIREZIONE PROGETTAZIONE E REALIZZAZIONE LAVORI

PROGETTISTA:
Responsabile Integrazioni specialistiche Dott. Ing. Giovanni Piazza
Responsabile Tracciato stradale Dott. Ing. Massimo Capasso
Responsabile Strutture Dott. Ing. Giovanni Piazza
Responsabile Idraulica, Geotecnica e Impianti Dott. Ing. Sergio Di Maio
Responsabile Ambiente e SIA Dott. Ing. Francesco Ventura

GEOLOGO:
Geol. Enrico Curcuruto

COORDINATORE SICUREZZA IN FASE DI PROGETTAZIONE:
Dott. ing. Sergio Di Maio

VISTO: IL RESPONSABILE DEL PROCEDIMENTO
Dott. Ing. Maria Coppola

GRUPPO DI PROGETTAZIONE
LOTTI SpA ingegneria
VIA INGEGNERIA
SERING INGEGNERIA
vdp
BRENG BRIDGE ENGINEERING

PROGETTO STRADALE
SVINCOLO N.2 (S.P. 287)
SEZIONI TRASVERSALI
TAV 03

Dott. Ing. GIOVANNI PIAZZA — ORDINE INGEGNERI ROMA — n. A-27296 — settore a-b-c

CODICE PROGETTO (PROGETTO / LIV. PROG. / ANNO)	NOME FILE / CODICE ELAB.	REVISIONE	SCALA:
DPPA0083 D 19	PA83_V02PS02TRASZ01_06_A / V02PS02TRASZ03	A	2:200

REV.	DESCRIZIONE	DATA	REDATTO	VERIFICATO	APPROVATO
D		-	-	-	-
C		-	-	-	-
B		-	-	-	-
A	EMISSIONE	FEB 2020	M.TOSI	M.CAPASSO	G.PIAZZA