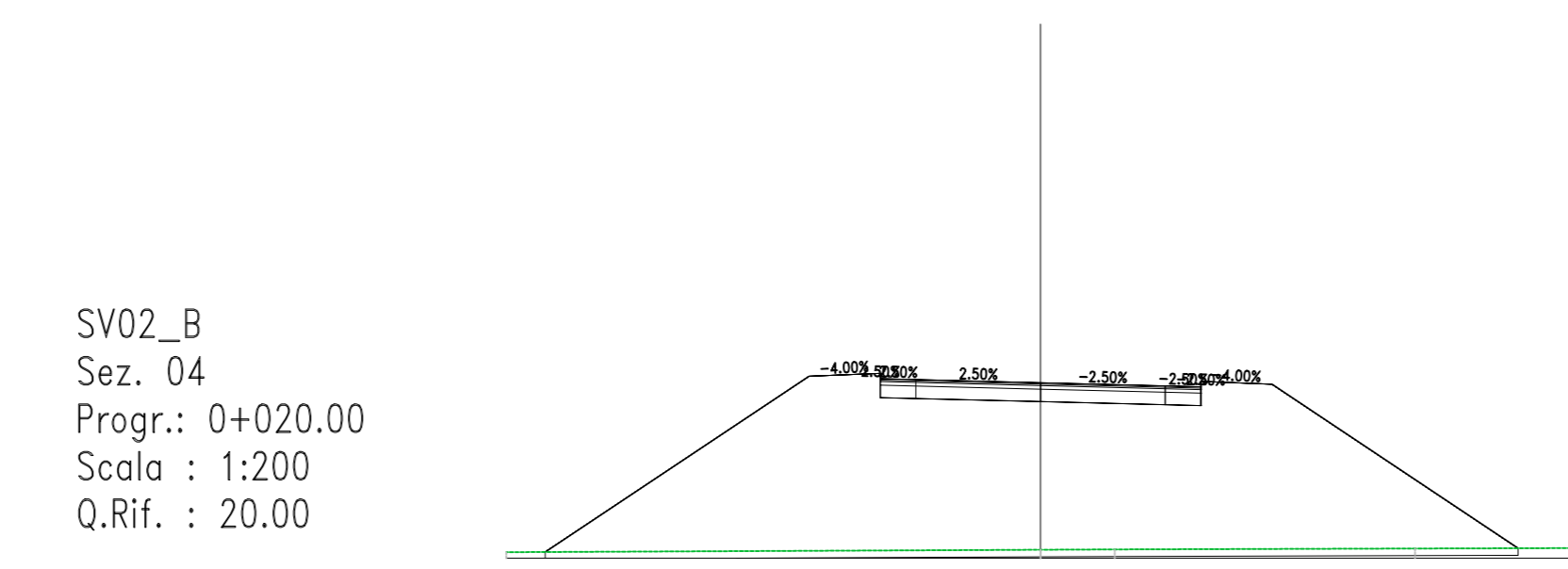


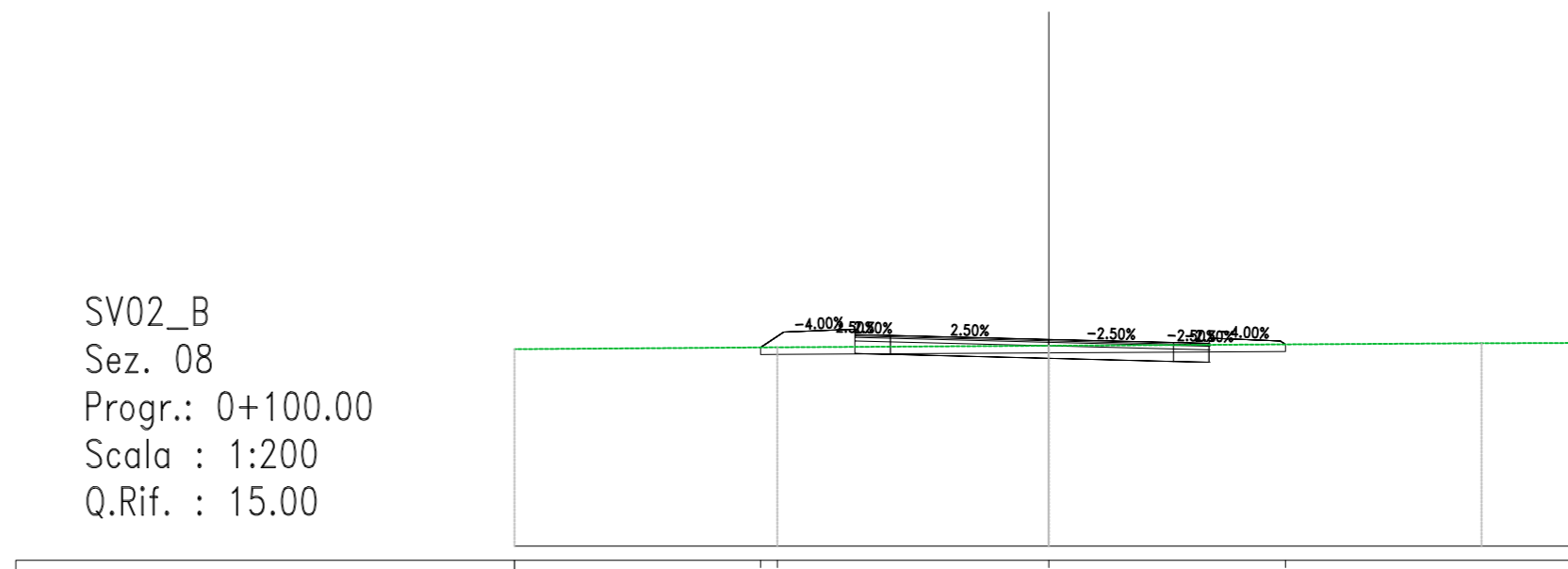
PROGRESSIVE TERRENO	-15.00	-4.28	0.00	16.65
PARZIALI TERRENO	10.59	4.20	14.52	
QUOTE TERRENO	-15.00-19.95	-4.28-19.63	0.00-19.65	16.65-19.73
PROGRESSIVE PROGETTO	-15.00	-4.28	0.00	16.65
PARZIALI PROGETTO	10.59	4.20	14.52	
QUOTE PROGETTO	-19.95-19.95	-19.63-19.63	-19.65-19.65	-19.73-19.73
QUOTE SOTTOFONDO	-19.95	-19.63	-19.65	-19.73

Materiali - Progr.-0+044.76		
Ritirato	213.54	0.00
Scavi	0.00	0.00
Scoffe	0.00	0.00



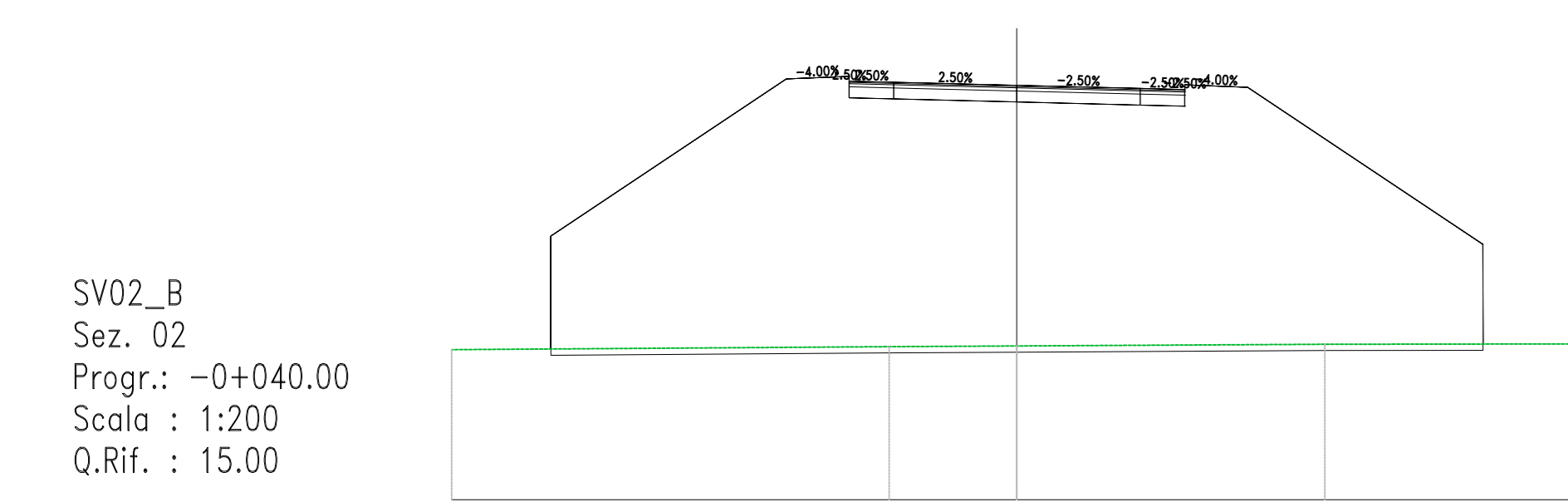
PROGRESSIVE TERRENO	-13.90	0.00	10.52	13.41
PARZIALI TERRENO	13.90	2.08	8.43	
QUOTE TERRENO	-13.90-20.98	0.00-20.04	2.08-20.05	10.52-20.08
PROGRESSIVE PROGETTO	-13.90	0.00	10.52	13.41
PARZIALI PROGETTO	13.90	2.08	8.43	
QUOTE PROGETTO	-20.98-20.98	-20.04-20.04	-20.05-20.05	-20.07-20.07
QUOTE SOTTOFONDO	-20.98	-20.04	-20.05	-20.07

Materiali - Progr.0+020.00		
Ritirato	10.78	2193.22
Scavi	0.00	0.00
Scoffe	5.44	110.42



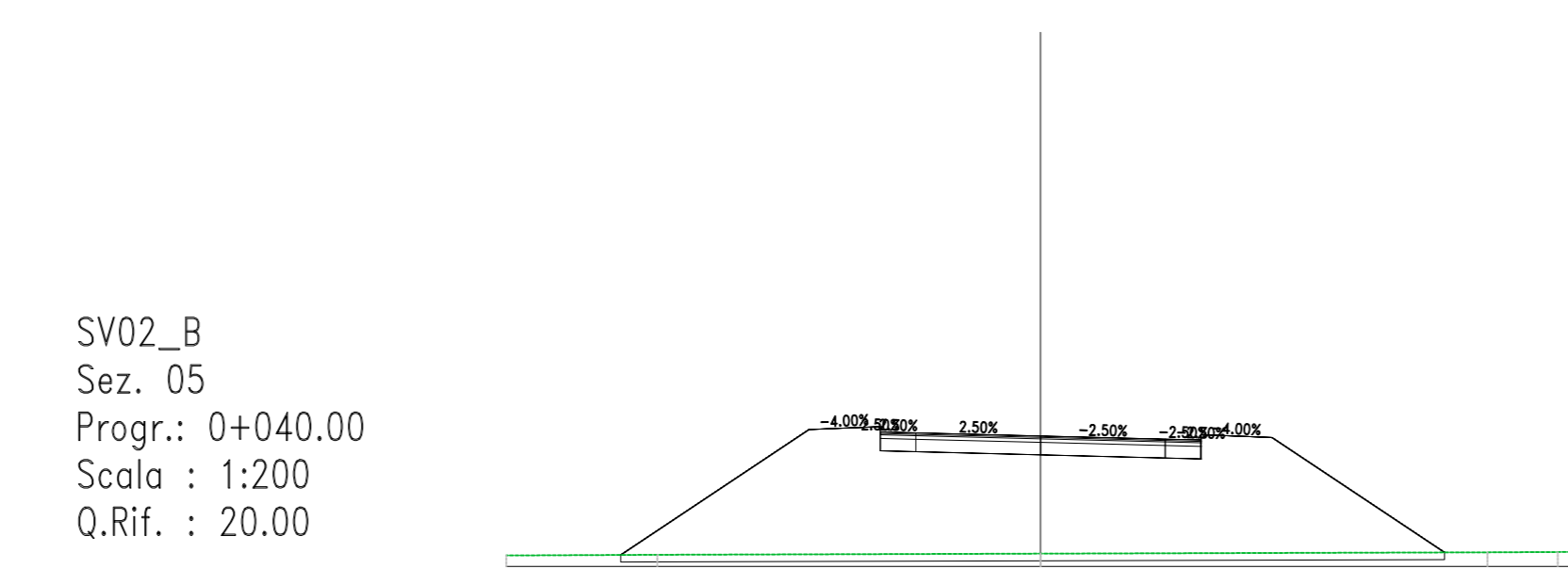
PROGRESSIVE TERRENO	-9.92	0.00	6.65	
PARZIALI TERRENO	7.62	6.65		
QUOTE TERRENO	-9.92-20.58	0.00-20.43	6.65-20.46	6.65-20.46
PROGRESSIVE PROGETTO	-9.92	0.00	6.65	
PARZIALI PROGETTO	7.62	6.65		
QUOTE PROGETTO	-20.58-20.58	-20.43-20.43	-20.46-20.46	-20.46-20.46
QUOTE SOTTOFONDO	-20.58	-20.43	-20.46	-20.46

Materiali - Progr.0+100.00		
Ritirato	1.35	78.51
Scavi	3.35	22.36
Scoffe	2.95	62.71



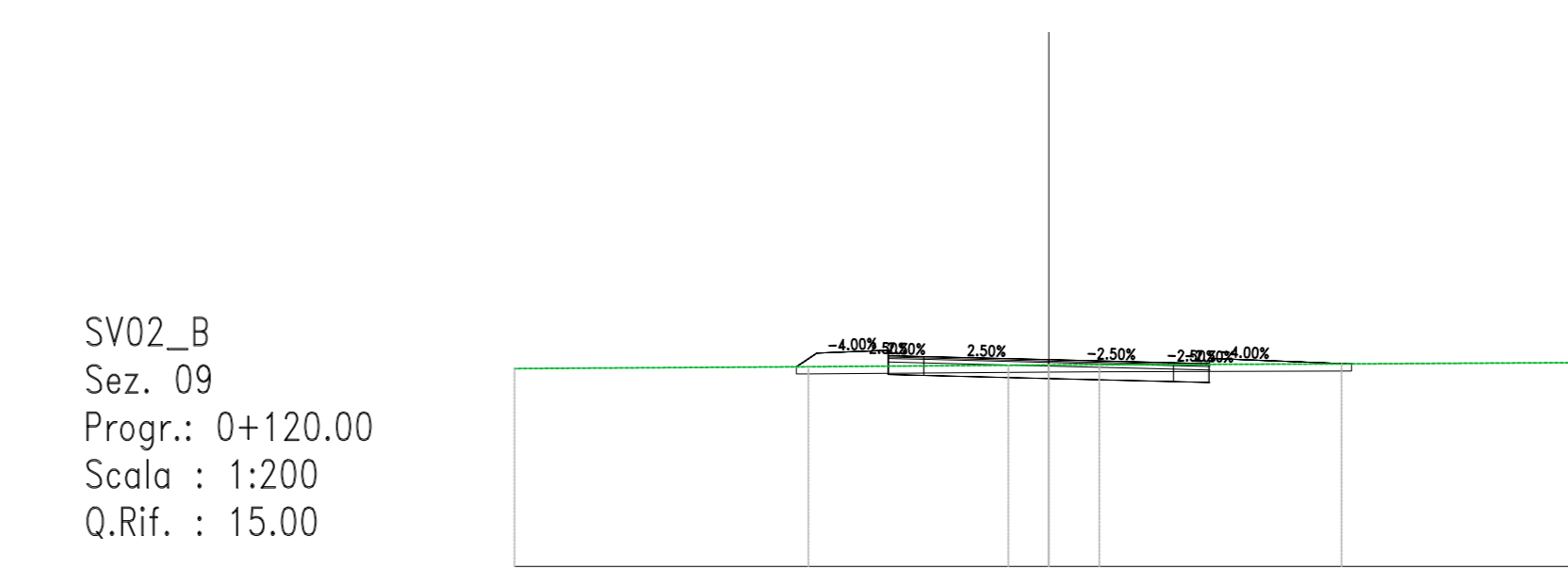
PROGRESSIVE TERRENO	-14.84	-4.07	0.00	9.81	14.85
PARZIALI TERRENO	10.77	4.07	9.81	5.04	
QUOTE TERRENO	-14.84-19.80	-4.07-19.67	0.00-19.69	9.81-19.75	14.85-19.76
PROGRESSIVE PROGETTO	-14.84	-4.07	0.00	9.81	14.85
PARZIALI PROGETTO	10.77	4.07	9.81	5.04	
QUOTE PROGETTO	-19.80-19.80	-19.67-19.67	-19.69-19.69	-19.75-19.75	-19.76-19.76
QUOTE SOTTOFONDO	-19.80	-19.67	-19.69	-19.75	-19.76

Materiali - Progr.-0+040.00		
Ritirato	204.77	995.04
Scavi	0.00	0.00
Scoffe	5.94	9.42



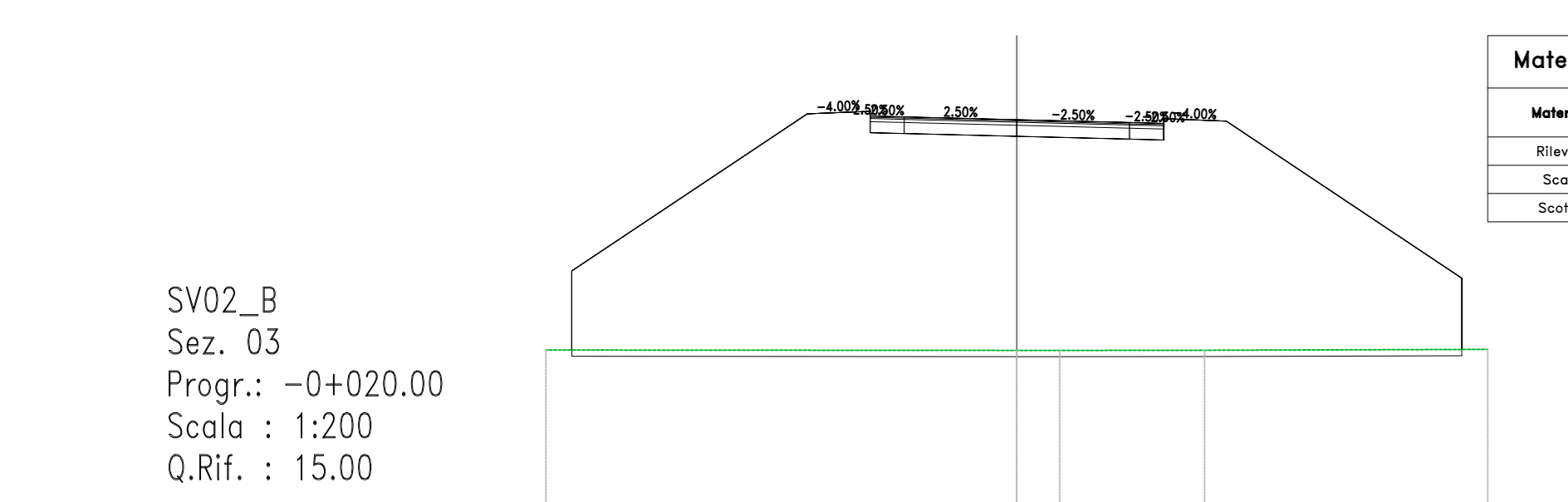
PROGRESSIVE TERRENO	-11.78	0.00	11.34	
PARZIALI TERRENO	10.76	11.34		
QUOTE TERRENO	-11.78-20.42	0.00-20.16	11.34-20.19	11.34-20.19
PROGRESSIVE PROGETTO	-11.78	0.00	11.34	
PARZIALI PROGETTO	10.76	11.34		
QUOTE PROGETTO	-20.42-20.42	-20.16-20.16	-20.19-20.19	-20.19-20.19
QUOTE SOTTOFONDO	-20.42	-20.16	-20.19	-20.19

Materiali - Progr.0+040.00		
Ritirato	35.73	1450.92
Scavi	0.00	0.00
Scoffe	4.43	100.78



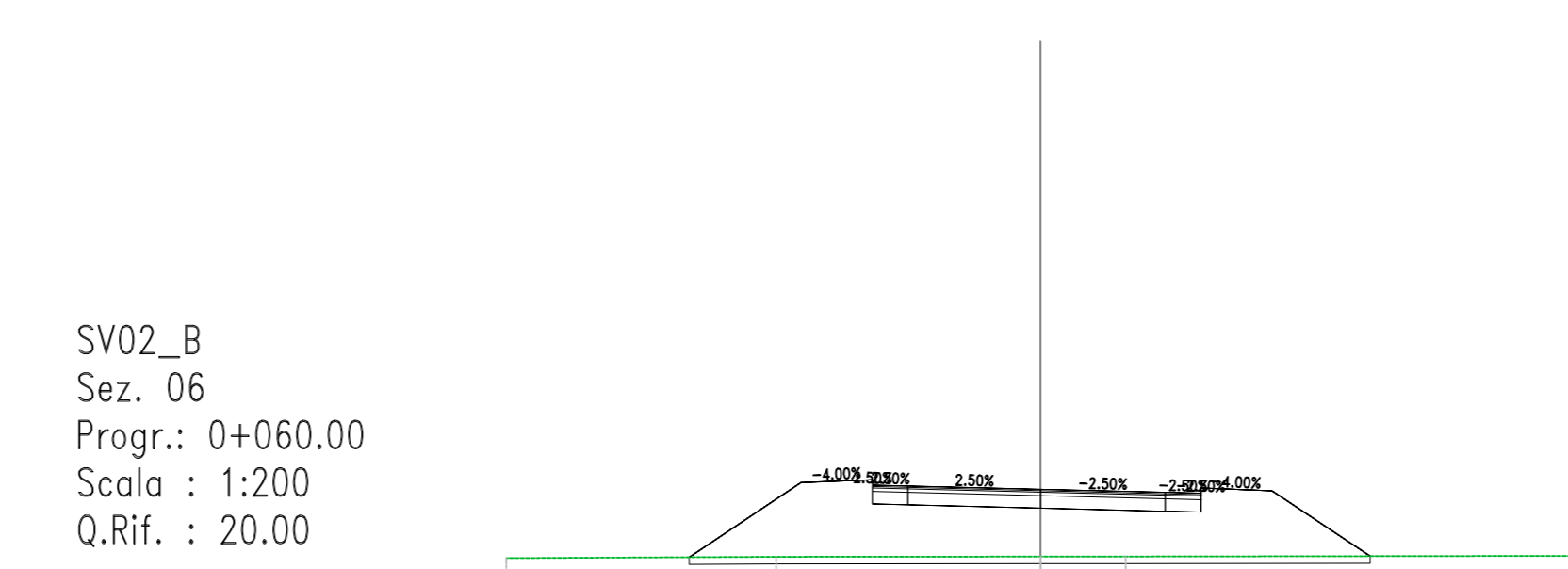
PROGRESSIVE TERRENO	-6.98	0.00	6.80	8.35
PARZIALI TERRENO	5.62	1.13	6.80	
QUOTE TERRENO	-6.98-20.81	-1.13-20.45	1.42-20.46	8.35-20.49
PROGRESSIVE PROGETTO	-6.98	0.00	6.80	8.35
PARZIALI PROGETTO	5.62	1.13	6.80	
QUOTE PROGETTO	-20.81-20.81	-20.45-20.45	-20.46-20.46	-20.49-20.49
QUOTE SOTTOFONDO	-20.81	-20.45	-20.46	-20.49

Materiali - Progr.0+120.00		
Ritirato	1.27	26.17
Scavi	3.39	82.44
Scoffe	3.12	60.64



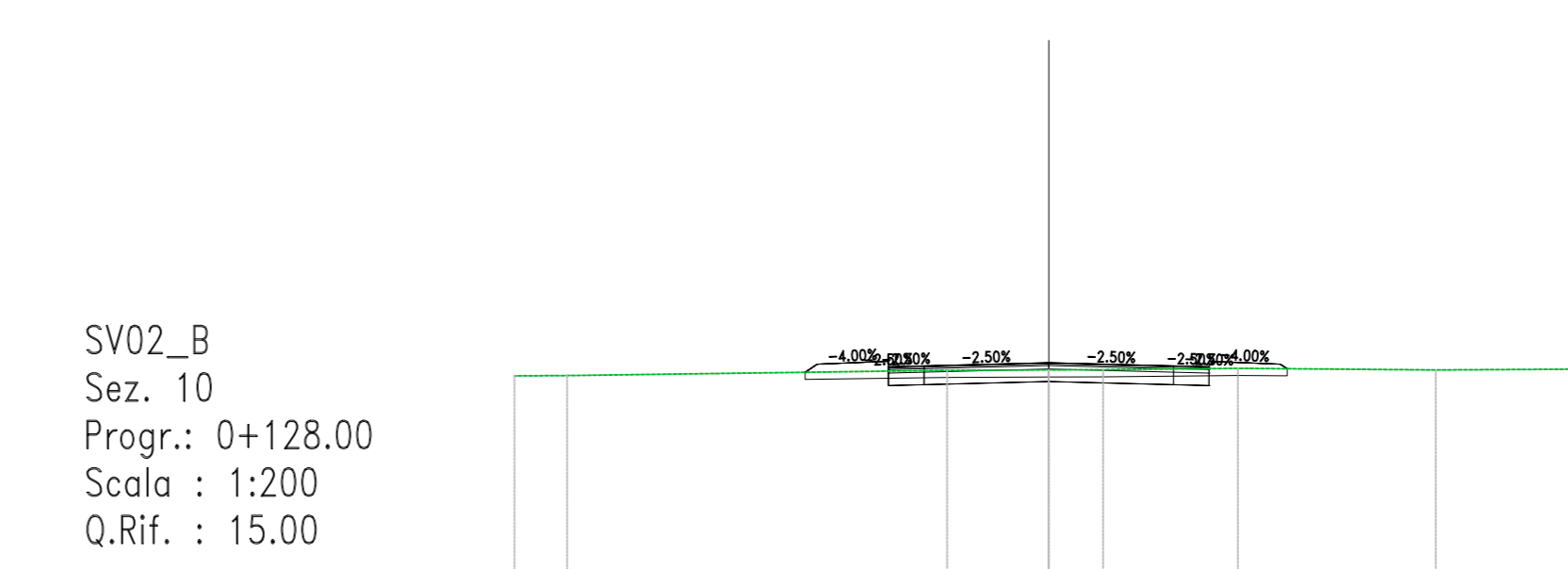
PROGRESSIVE TERRENO	-14.17	0.00	5.98	14.17
PARZIALI TERRENO	14.17	1.36	4.62	8.19
QUOTE TERRENO	-14.17-19.99	0.00-19.78	1.36-19.78	5.98-19.79
PROGRESSIVE PROGETTO	-14.17	0.00	5.98	14.17
PARZIALI PROGETTO	14.17	1.36	4.62	8.19
QUOTE PROGETTO	-19.99-19.99	-19.78-19.78	-19.79-19.79	-19.81-19.81
QUOTE SOTTOFONDO	-19.99	-19.78	-19.79	-19.81

Materiali - Progr.-0+020.00		
Ritirato	188.99	3711.17
Scavi	0.00	0.00
Scoffe	5.47	118.06



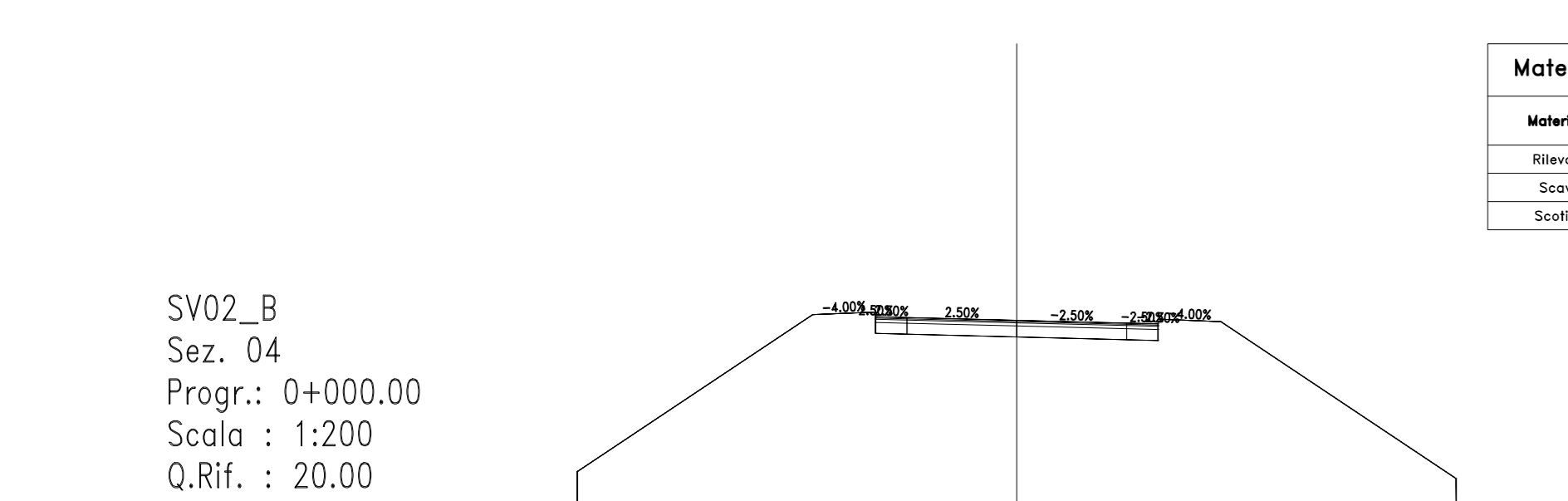
PROGRESSIVE TERRENO	-9.87	0.00	2.39	6.25
PARZIALI TERRENO	2.44	7.42	6.86	
QUOTE TERRENO	-9.87-20.89	0.00-20.31	2.39-20.31	6.25-20.32
PROGRESSIVE PROGETTO	-9.87	0.00	2.39	6.25
PARZIALI PROGETTO	2.44	7.42	6.86	
QUOTE PROGETTO	-20.89-20.89	-20.31-20.31	-20.31-20.31	-20.32-20.32
QUOTE SOTTOFONDO	-20.89	-20.31	-20.31	-20.32

Materiali - Progr.0+060.00		
Ritirato	28.30	802.88
Scavi	0.00	0.00
Scoffe	3.82	84.37



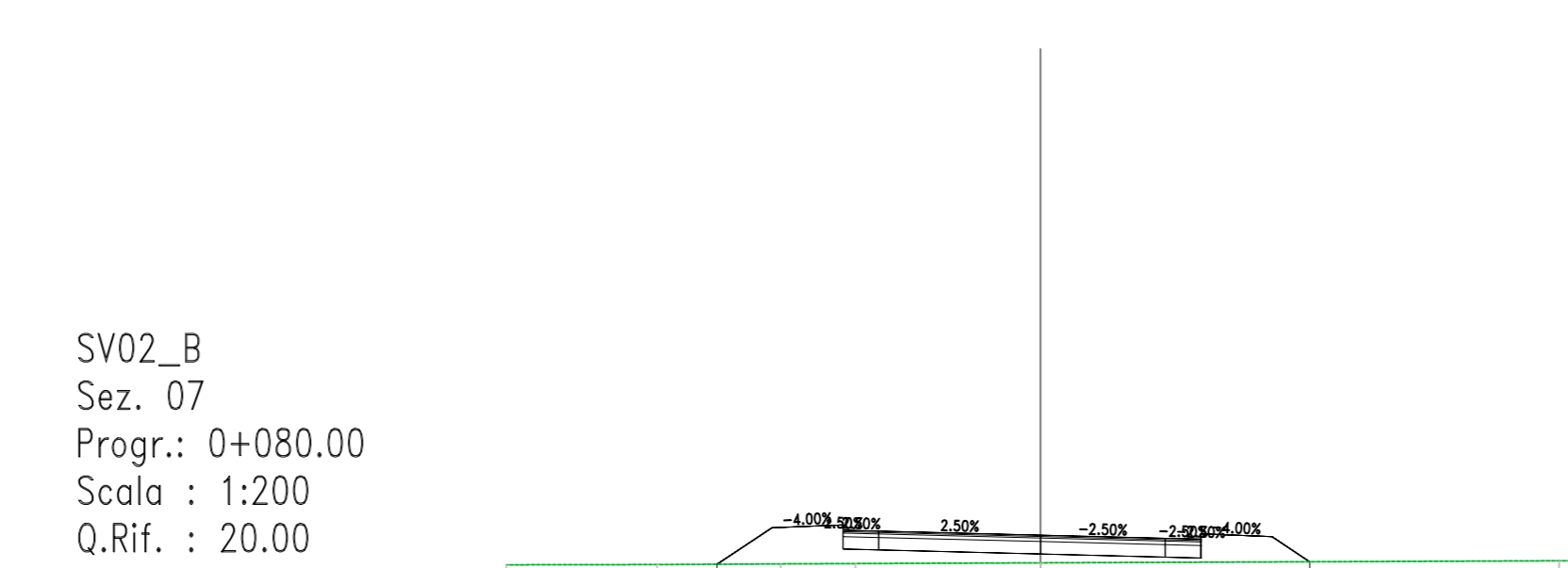
PROGRESSIVE TERRENO	-6.89	0.00	5.00	6.99
PARZIALI TERRENO	3.77	2.76	3.65	0.95
QUOTE TERRENO	-6.89-20.88	-2.85-20.54	1.47-20.55	6.99-20.58
PROGRESSIVE PROGETTO	-6.89	0.00	5.00	6.99
PARZIALI PROGETTO	3.77	2.76	3.65	0.95
QUOTE PROGETTO	-20.88-20.88	-2.85-20.54	-2.85-20.55	-20.58-20.58
QUOTE SOTTOFONDO	-20.88	-2.85	-2.85	-20.58

Materiali - Progr.0+128.00		
Ritirato	1.43	62.38
Scavi	3.95	25.35
Scoffe	2.78	23.59



PROGRESSIVE TERRENO	-14.00	-10.30	0.00	6.16	14.00
PARZIALI TERRENO	3.70	10.30	6.16	7.85	
QUOTE TERRENO	-14.00-20.84	-10.30-19.85	0.00-19.90	6.16-19.93	14.00-19.95
PROGRESSIVE PROGETTO	-14.00	-10.30	0.00	6.16	14.00
PARZIALI PROGETTO	3.70	10.30	6.16	7.85	
QUOTE PROGETTO	-20.84-20.84	-19.85-19.85	-19.90-19.90	-19.93-19.93	-19.95-19.95
QUOTE SOTTOFONDO	-20.84	-19.85	-19.90	-19.93	-19.95

Materiali - Progr.0+000.00		
Ritirato	129.80	2911.16
Scavi	0.00	0.00
Scoffe	5.40	112.49



PROGRESSIVE TERRENO	-9.08	0.00	7.56	
PARZIALI TERRENO	1.79	2.10	5.20	7.56
QUOTE TERRENO	-9.08-20.52	-7.30-20.33	-5.20-20.34	7.56-20.39
PROGRESSIVE PROGETTO	-9.08	0.00	7.56	
PARZIALI PROGETTO	1.79	2.10	5.20	7.56
QUOTE PROGETTO	-20.52-20.52	-20.33-20.33	-20.34-20.34	-20.36-20.36
QUOTE SOTTOFONDO	-20.52	-20.33	-20.34	-20.36

Materiali - Progr.0+080.00		
Ritirato	7.41	318.47
Scavi	0.00	0.00
Scoffe	3.53	71.46

S.S. n.626 della "Valle del Salso"
Lotti 7' e 8' e completamento della Tangenziale di Gela
Itinerario Gela - Agrigento - Castelvetro

PROGETTO DEFINITIVO cod. PA83

PROGETTAZIONE: **ANAS - DIREZIONE PROGETTAZIONE E REALIZZAZIONE LAVORI**

PROGETTISTA: Responsabili: Ingegneri specialistiche Dott. Ing. Giovanni Pizzuto Responsabile Progettazione: Dott. Ing. Massimo Capasso Responsabile Strutturale: Dott. Ing. Giuseppe Rizzo Responsabile Strutturale, Ordinatoria e Progettazione: Ing. Sergio Di Majo Responsabile Ambientale e S&S: Dott. Ing. Francesco Ieriace	GRUPPO DI PROGETTAZIONE
GEOLOGO: Dott. Enzo Curatolo COORDINATORE SICUREZZA IN FASE DI PROGETTAZIONE: Dott. Ing. Sergio Di Majo	
VISTO: IL RESPONSABILE DEL PROCEDIMENTO Dott. Ing. Maria Caputo	

PROGETTO STRADALE
SVINCOLO N.2 (S.P. 287)
SEZIONI TRASVERSALI
TAV 05

CODICE PROGETTO	NOME FILE	REVISIONE	SCALA:
PROGETTO	PA83_V02PS02TRASZ01_06_A		
DPPA0083	19	A	2:200
D	-	-	-
C	-	-	-
B	-	-	-
A	EMISSIONE	FEB 2020	M.109 M. CARRO
REV.	DESCRIZIONE	DATA	REDATTO VERIFICATO APPROVATO