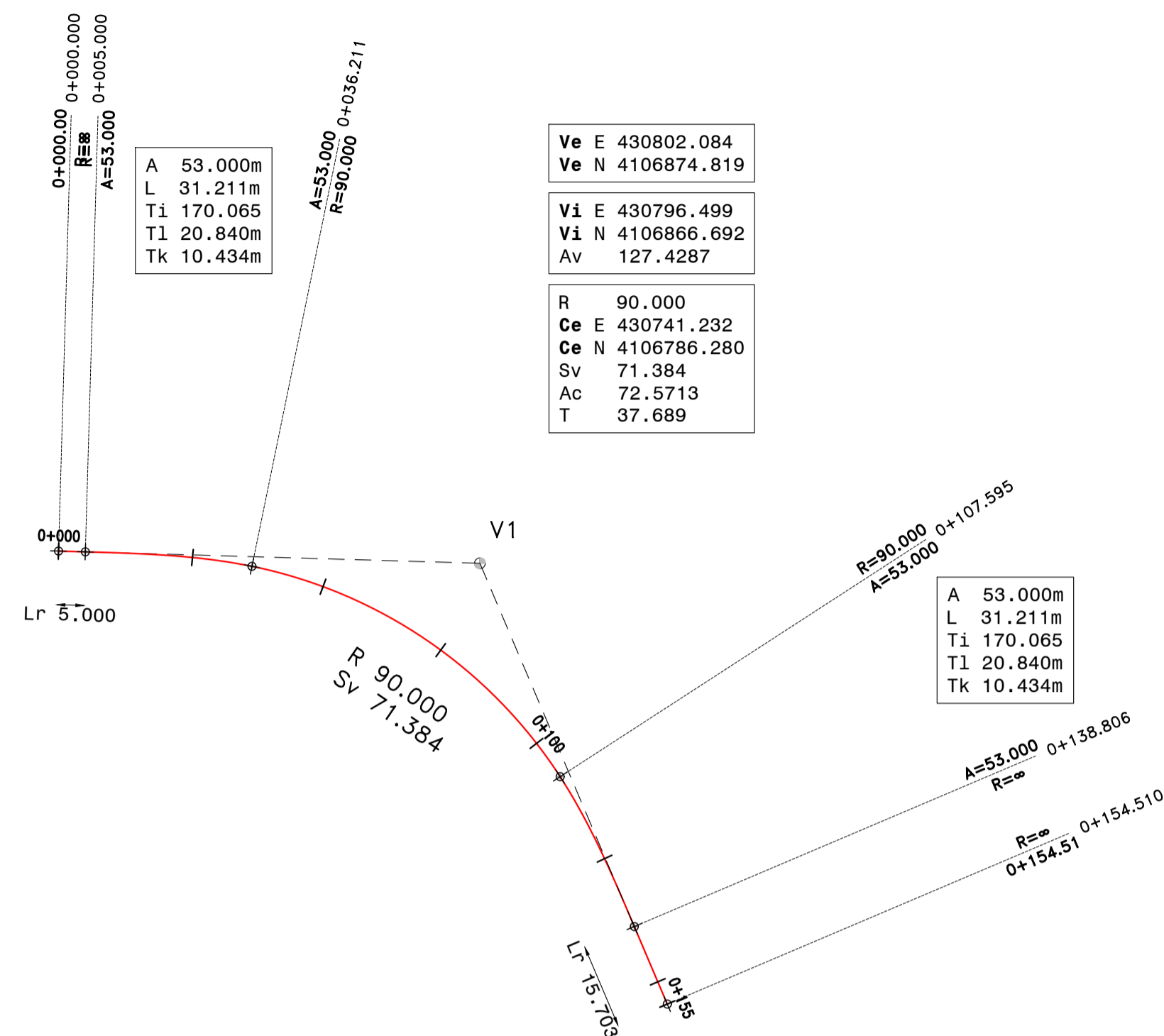
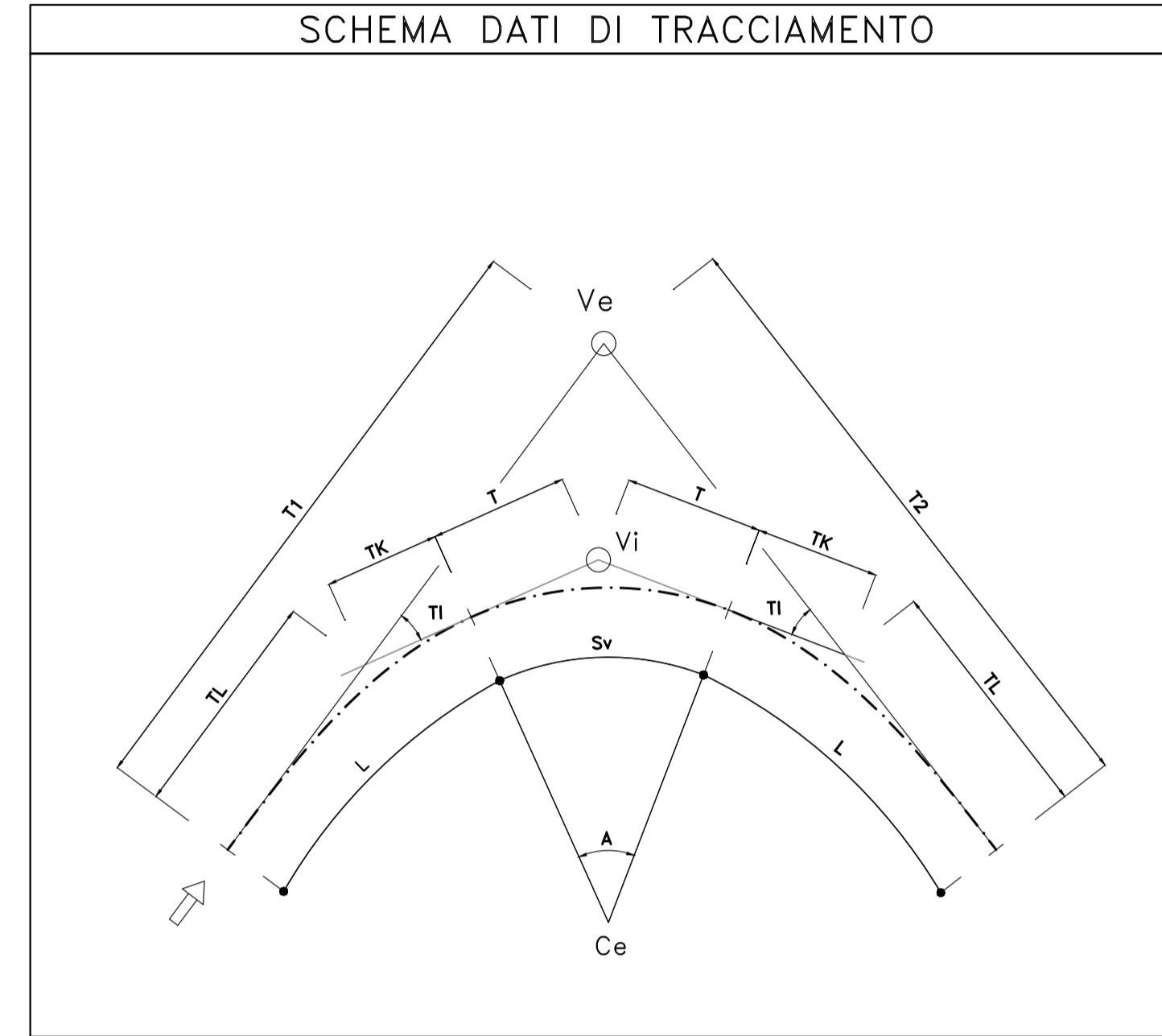
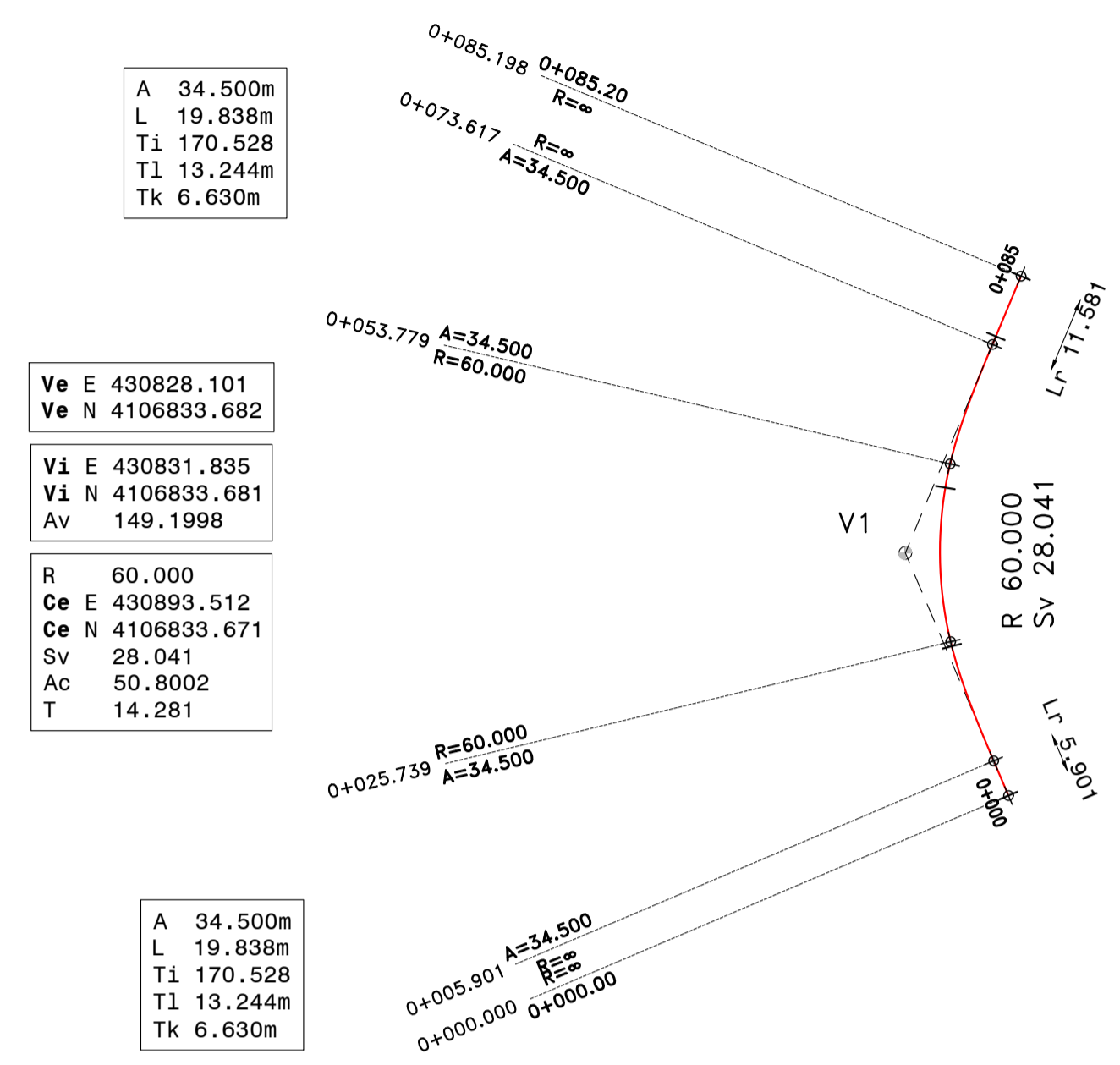



PLANIMETRIA SV03_BU



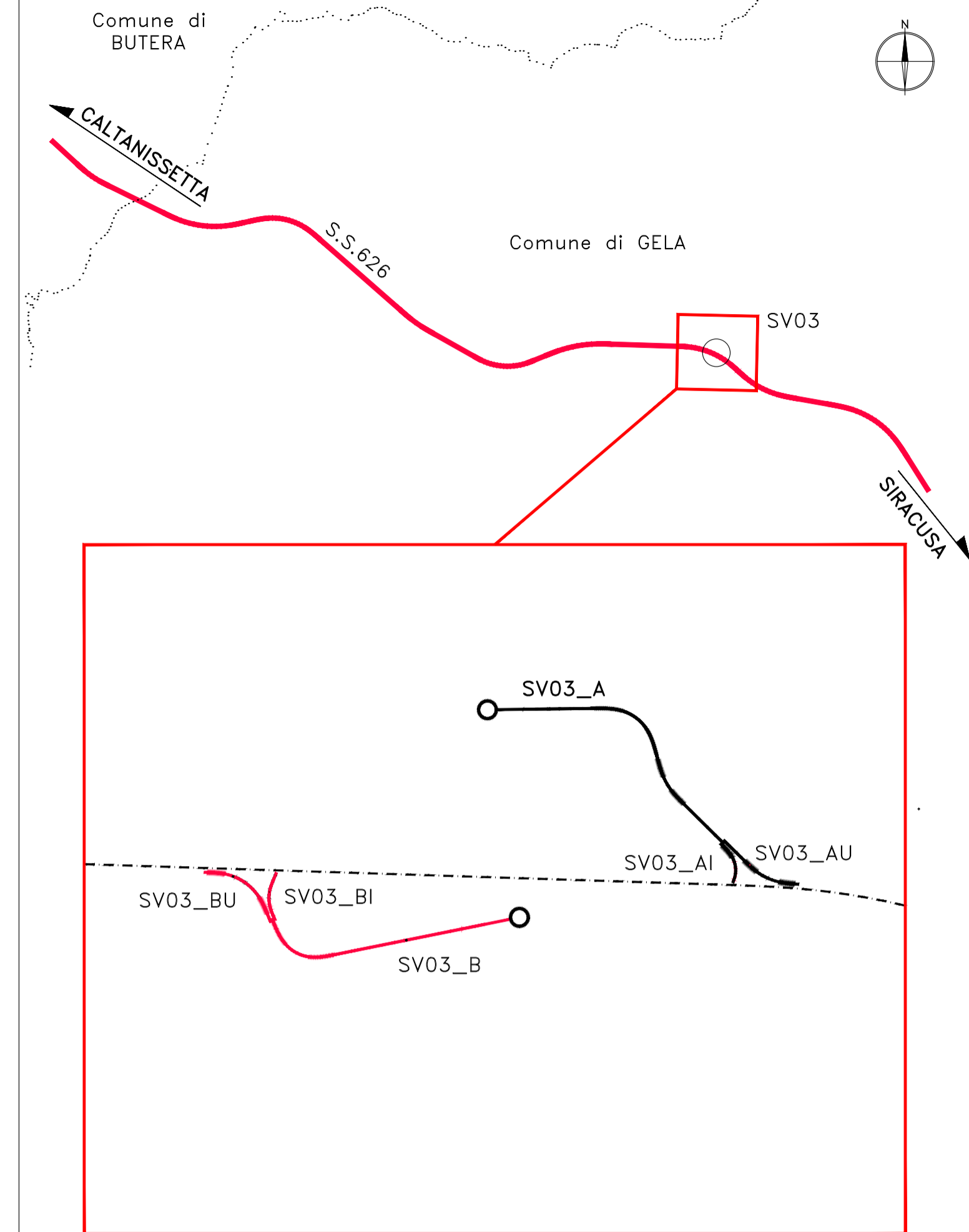
PLANIMETRIA SV03_BI



PLANIMETRIA SV03_B



KEY PLAN



Direzione Progettazione e Realizzazione Lavori

S.S. n.626 della "Valle del Salso"
Lotti 7' e 8' e completamento della Tangenziale di Gela
Itinerario Gela - Agrigento - Castelvetro

PROGETTO DEFINITIVO

COD. PA83

PROGETTAZIONE: ANAS - DIREZIONE PROGETTAZIONE E REALIZZAZIONE LAVORI

PROGETTISTA:
Responsabile Integrazioni specialistiche Dott. Ing. Giovanni Piazza
Responsabile Tracciato stradale Dott. Ing. Massimo Capasso
Responsabile Strutture Dott. Ing. Giovanni Piazza
Responsabile Idraulica, Geotecnica e Impianti Dott. Ing. Sergio Di Maio
Responsabile Ambiente e SIA Dott. Ing. Francesco Ventura

GRUPPO DI PROGETTAZIONE



GEOLOGO:
Geol. Enrico Curcuruto
COORDINATORE SICUREZZA IN FASE DI PROGETTAZIONE:
Dott. Ing. Sergio Di Maio



VISTO: IL RESPONSABILE DEL PROCEDIMENTO
Dott. Ing. Mario Coppola



PROGETTO STRADALE
SVINCOLO N.3 (S.P.8 VIA BUTERA)
PLANIMETRIA DI TRACCIAMENTO
RAMPA B



CODICE PROGETTO		NOME FILE		REVISIONE	SCALA:
PROGETTO		PA83_V03PSO3TRAPT02_A		A	1:1000
DPPA0083 D 19		CODICE ELAB. V03PSO3TRAPT02			
D		-	-	-	-
C		-	-	-	-
B		-	-	-	-
A	EMISSIONE	FEB. 2020	M.TOSI	M.CAPASSO	G.PIAZZA
REV.	DESCRIZIONE	DATA	REDATTO	VERIFICATO	APPROVATO