SV03_AU
Sez. 1
Progr.: 0+000.00
Scala : 1:200
Q.Rif. : 20.00

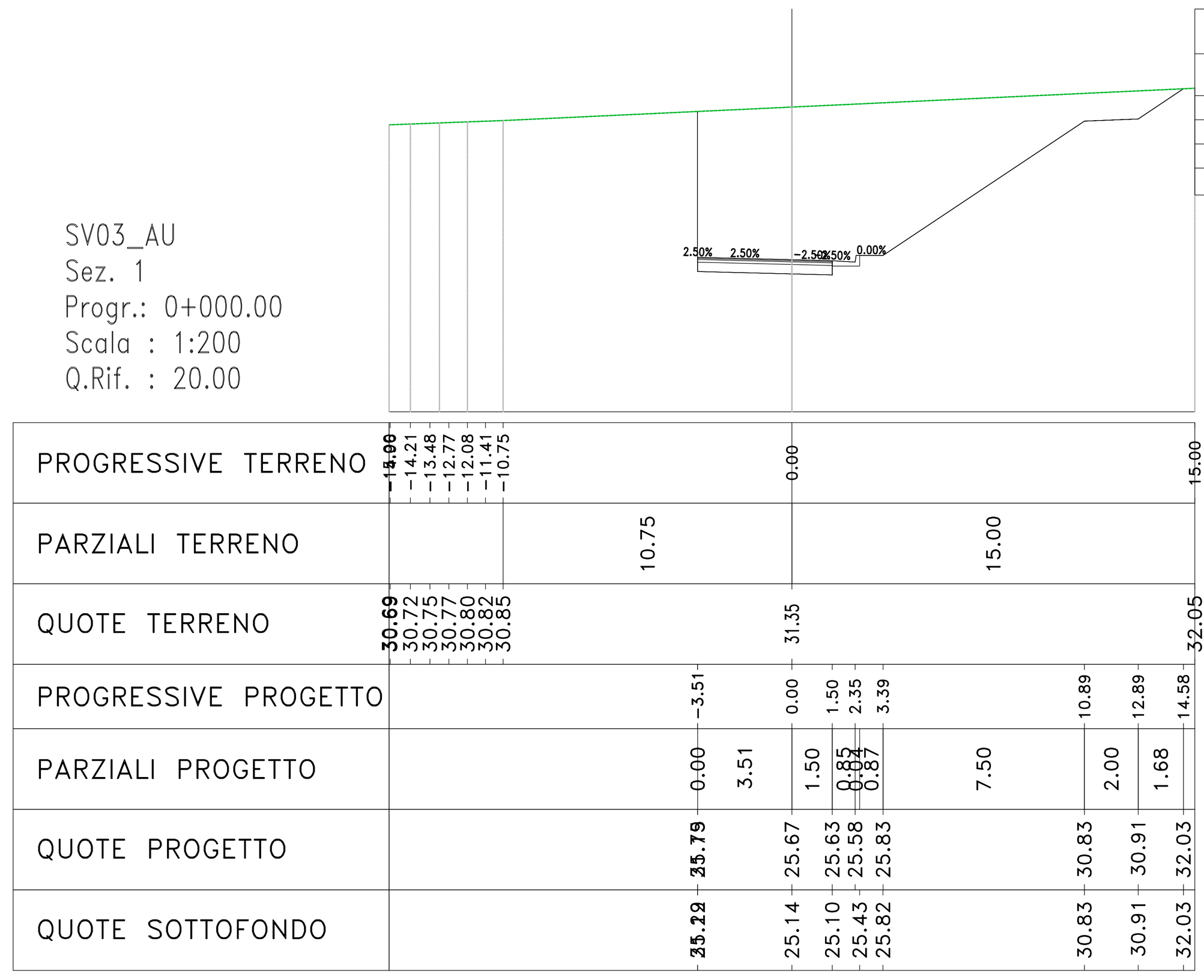

Materiali – Progr.0+000.00

Materiale	Area (m²)	Vol. (m³)
Rilevato	0.00	0.00
Scavo	69.99	0.00
Scotico	0.00	0.00
Terreno vegetale	0.00	0.00

SV03_AU
Sez. 2
Progr.: 0+020.00
Scala : 1:200
Q.Rif. : 20.00

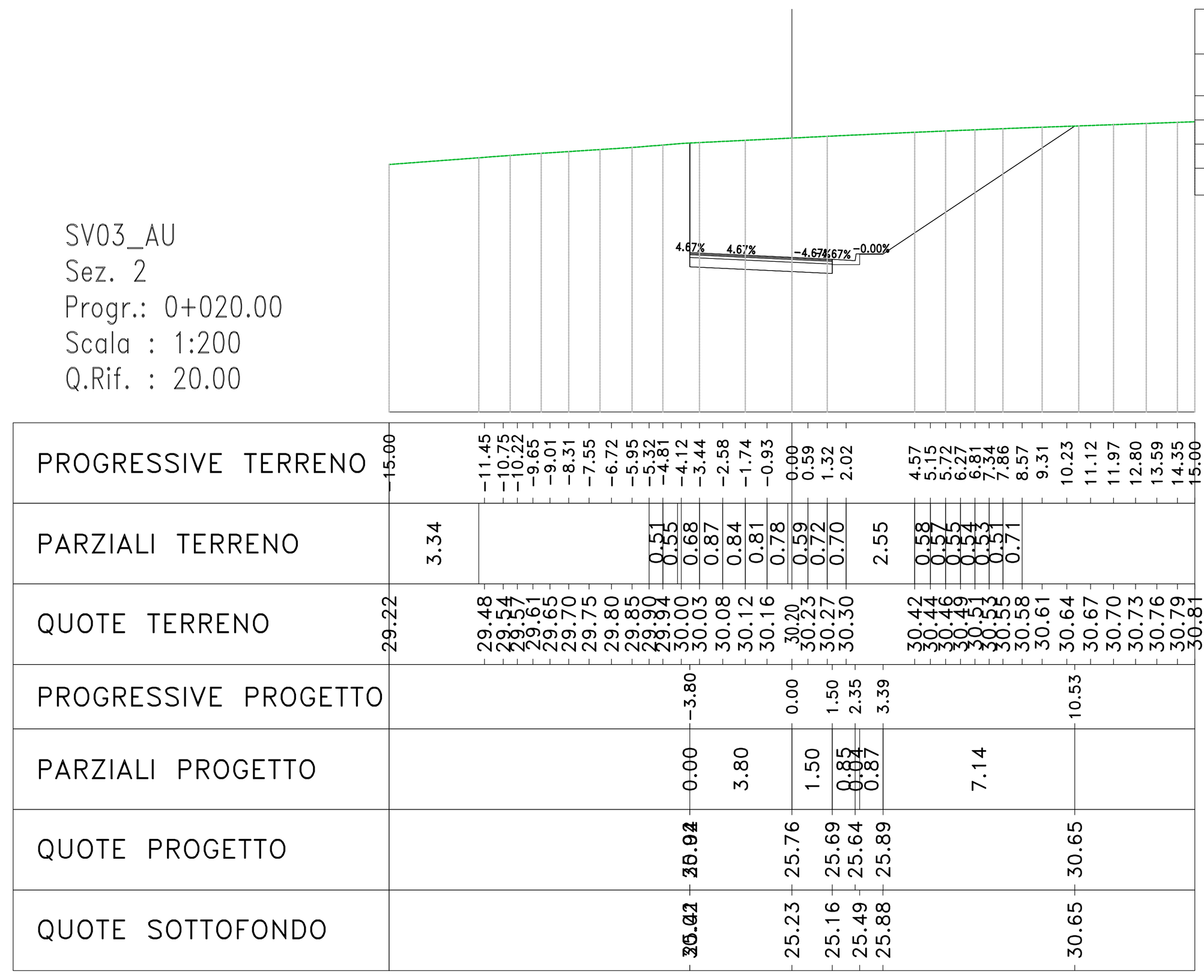

Materiali – Progr.0+020.00

Materiale	Area (m²)	Vol. (m³)
Rilevato	0.00	0.00
Scavo	50.61	1201.50
Scotico	0.00	0.00
Terreno vegetale	0.00	0.00

SV03_AU
Sez. 3
Progr.: 0+040.00
Scala : 1:200
Q.Rif. : 20.00

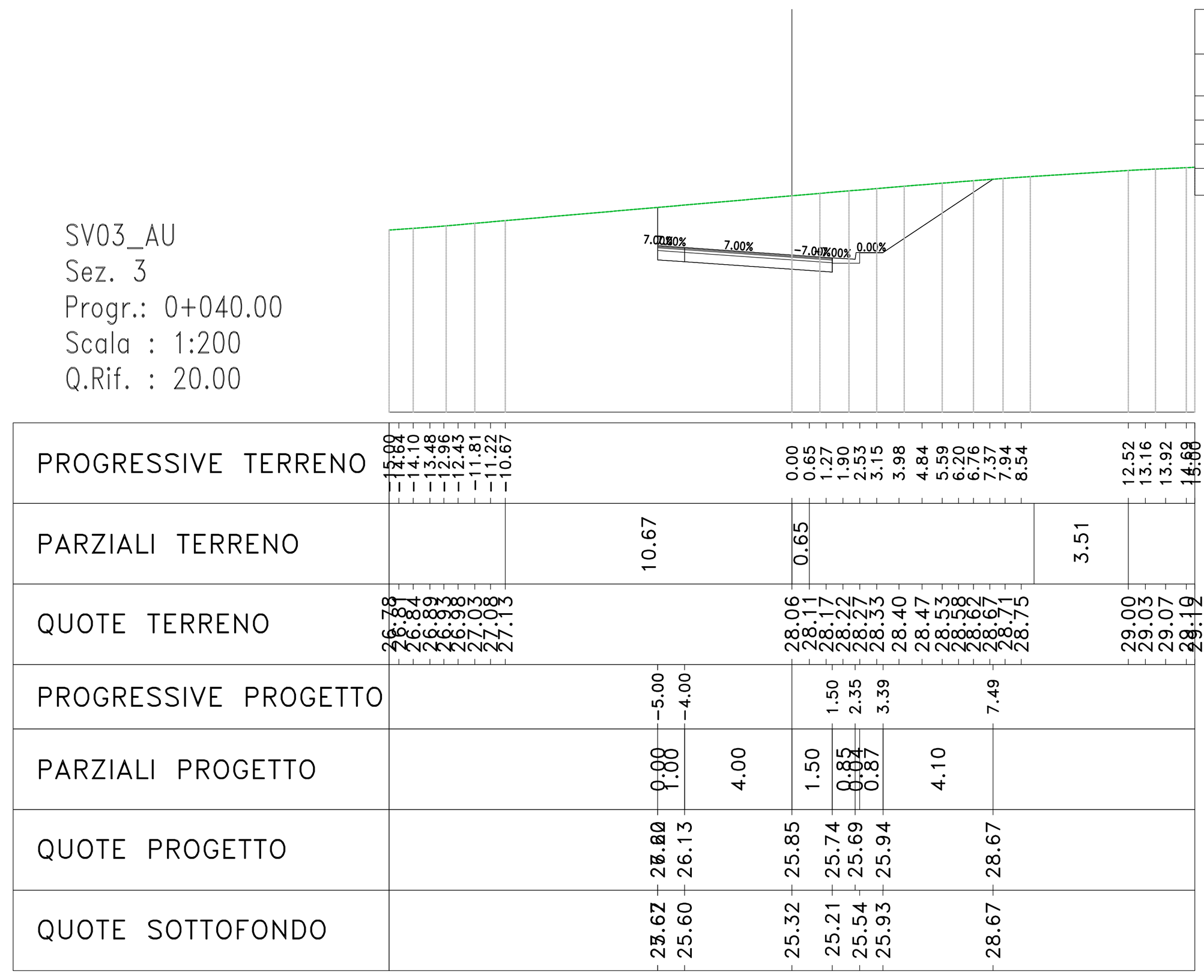

Materiali – Progr.0+040.00

Materiale	Area (m²)	Vol. (m³)
Rilevato	0.00	0.00
Scavo	25.75	755.85
Scotico	0.00	0.00
Terreno vegetale	0.00	0.00

SV03_AU
Sez. 4
Progr.: 0+060.00
Scala : 1:200
Q.Rif. : 20.00

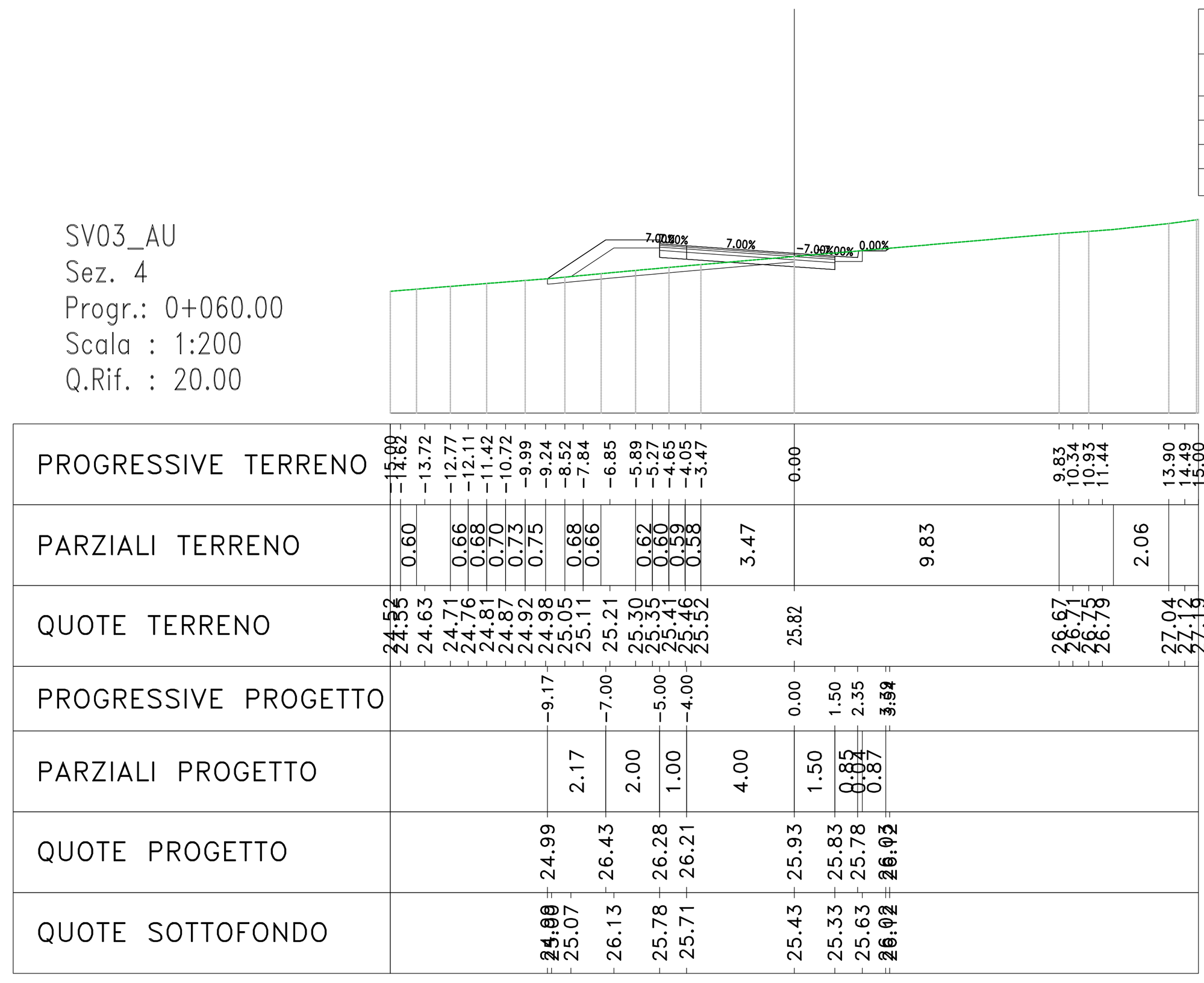

Materiali – Progr.0+060.00

Materiale	Area (m²)	Vol. (m³)
Rilevato	2.65	28.07
Scavo	1.65	272.85
Scotico	2.35	24.25
Terreno vegetale	1.50	16.02

SV03_AU
Sez. 5
Progr.: 0+080.00
Scala : 1:200
Q.Rif. : 20.00

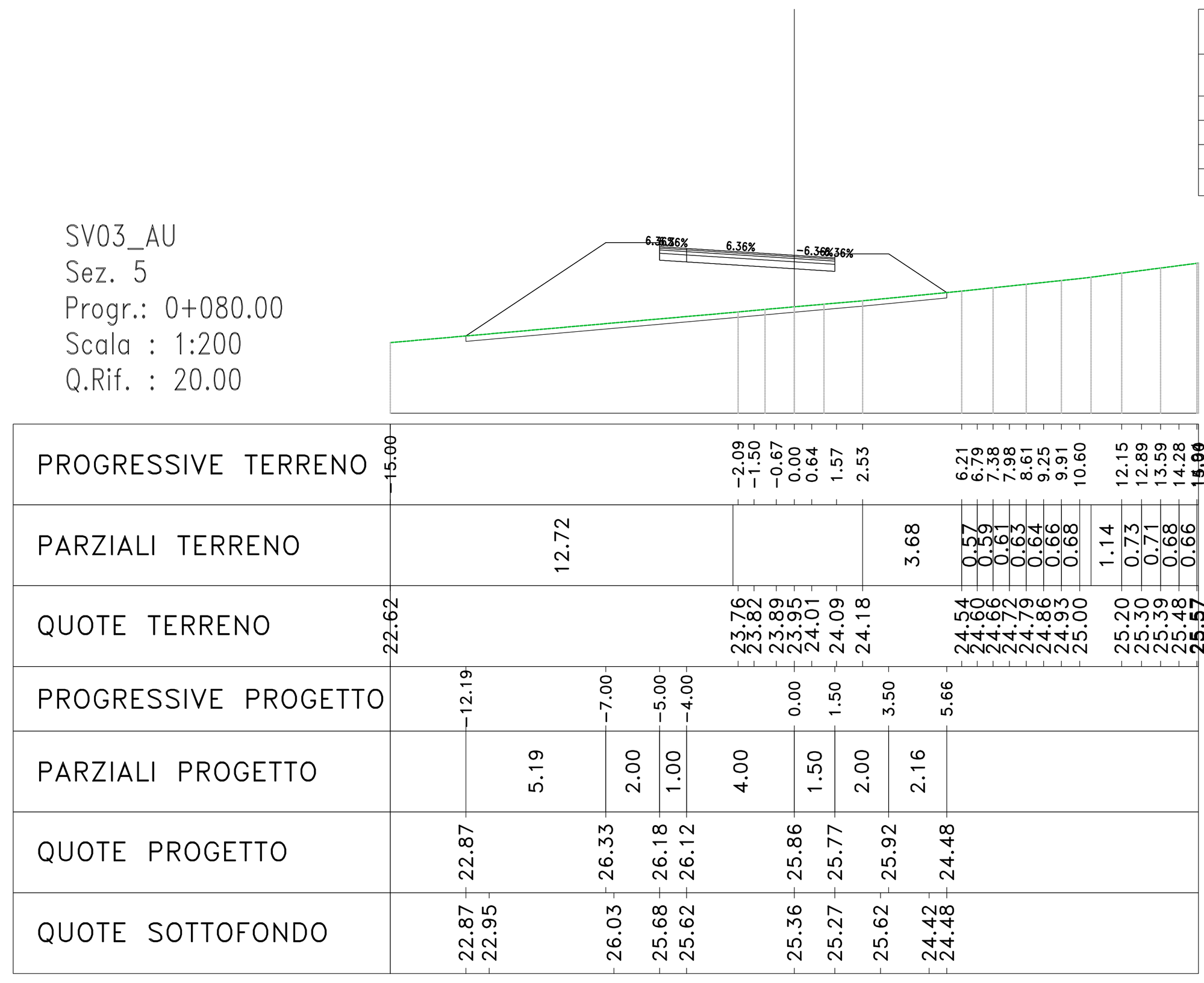

Materiali – Progr.0+080.00

Materiale	Area (m²)	Vol. (m³)
Rilevato	25.28	289.68
Scavo	0.00	16.37
Scotico	3.57	61.09
Terreno vegetale	0.00	16.01

SV03_AU
Sez. 6
Progr.: 0+100.00
Scala : 1:200
Q.Rif. : 20.00

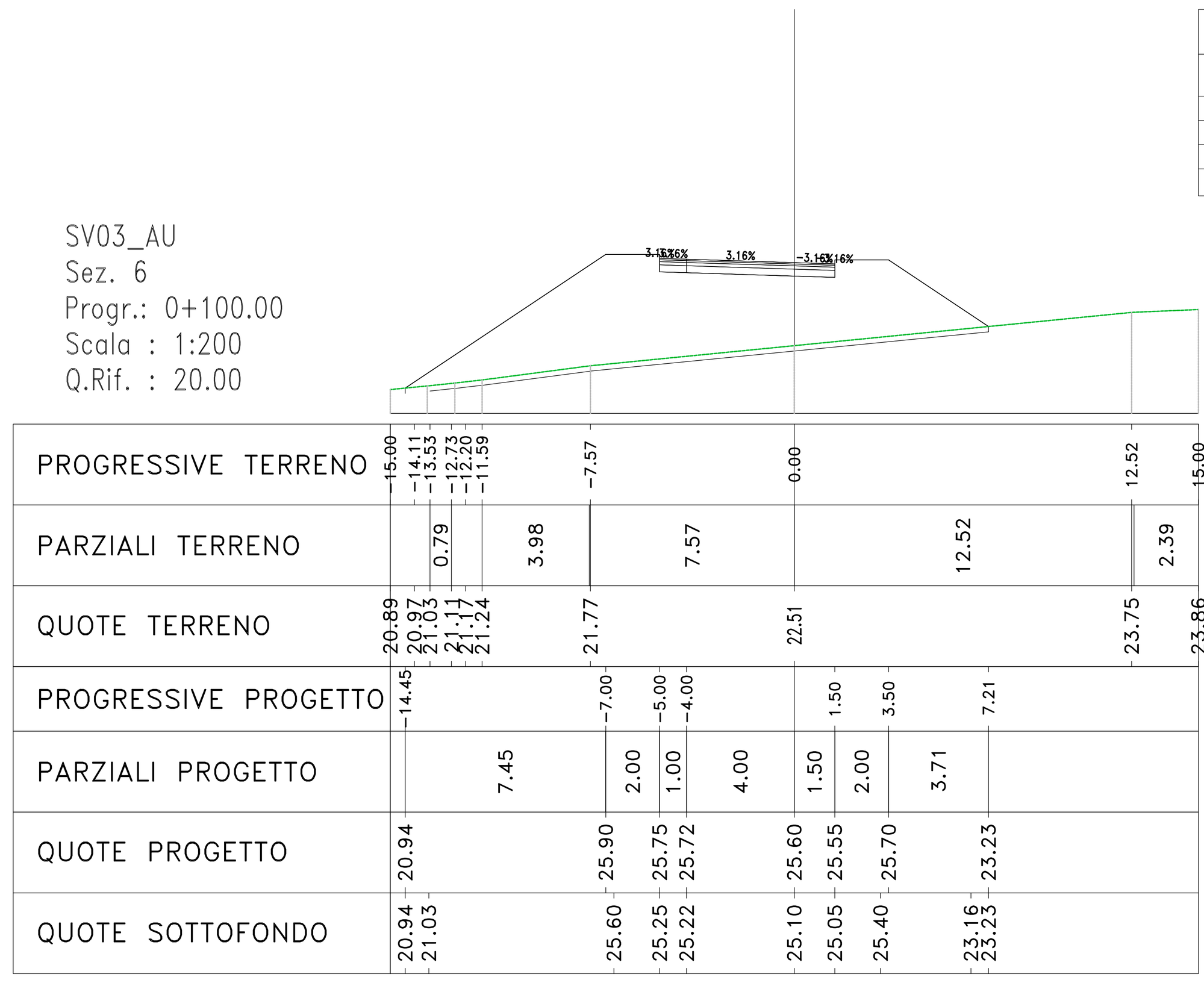

Materiali – Progr.0+100.00

Materiale	Area (m²)	Vol. (m³)
Rilevato	46.21	727.41
Scavo	0.00	0.00
Scotico	4.33	80.39
Terreno vegetale	0.00	0.00

SV03_AU
Sez. 7
Progr.: 0+120.00
Scala : 1:200
Q.Rif. : 20.00

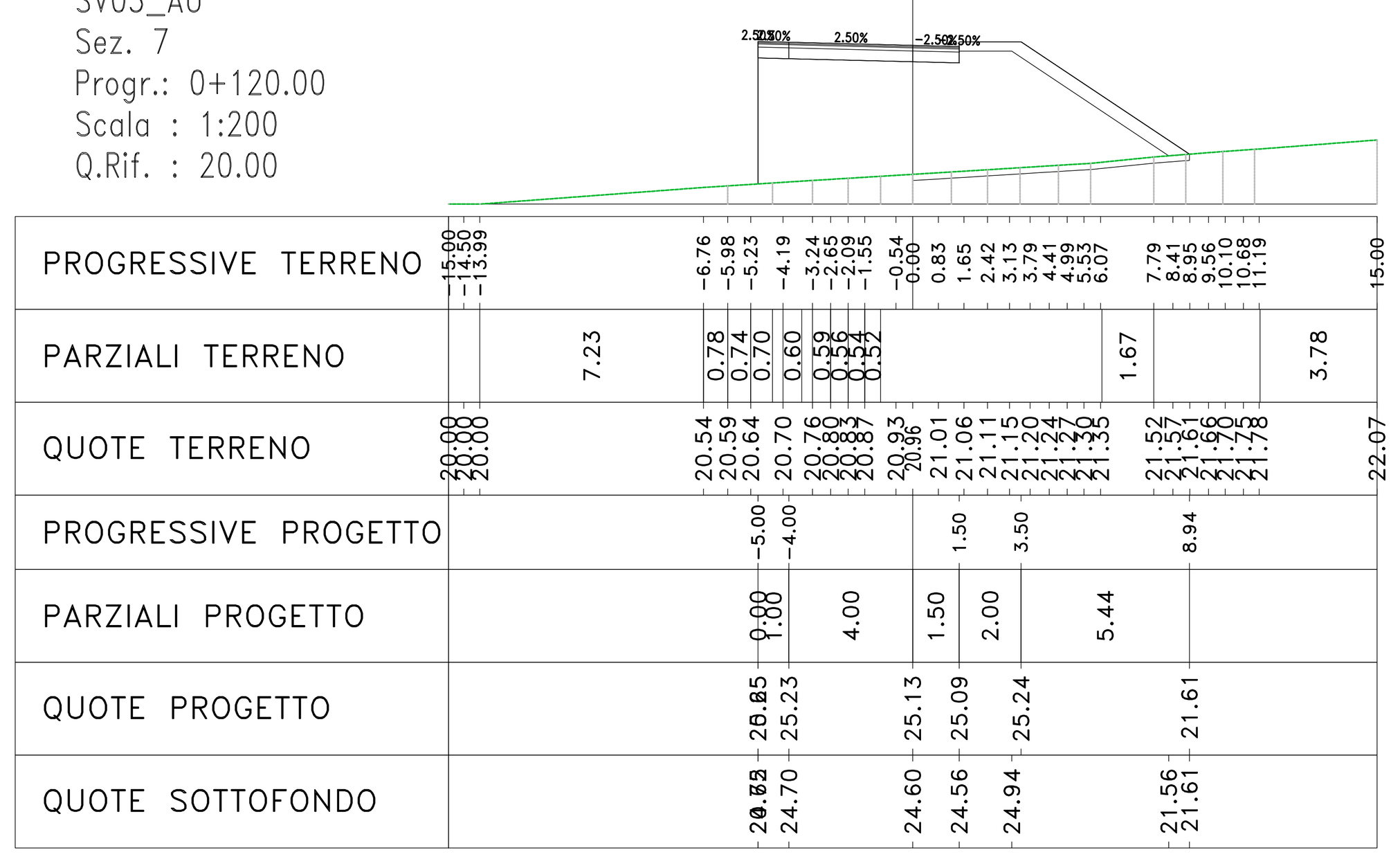

Materiali – Progr.0+120.00

Materiale	Area (m²)	Vol. (m³)
Rilevato	40.82	870.36
Scavo	0.00	0.00
Scotico	3.17	74.98
Terreno vegetale	3.18	31.83

SV03_AU
Sez. 8
Progr.: 0+140.00
Scala : 1:200
Q.Rif. : 10.00

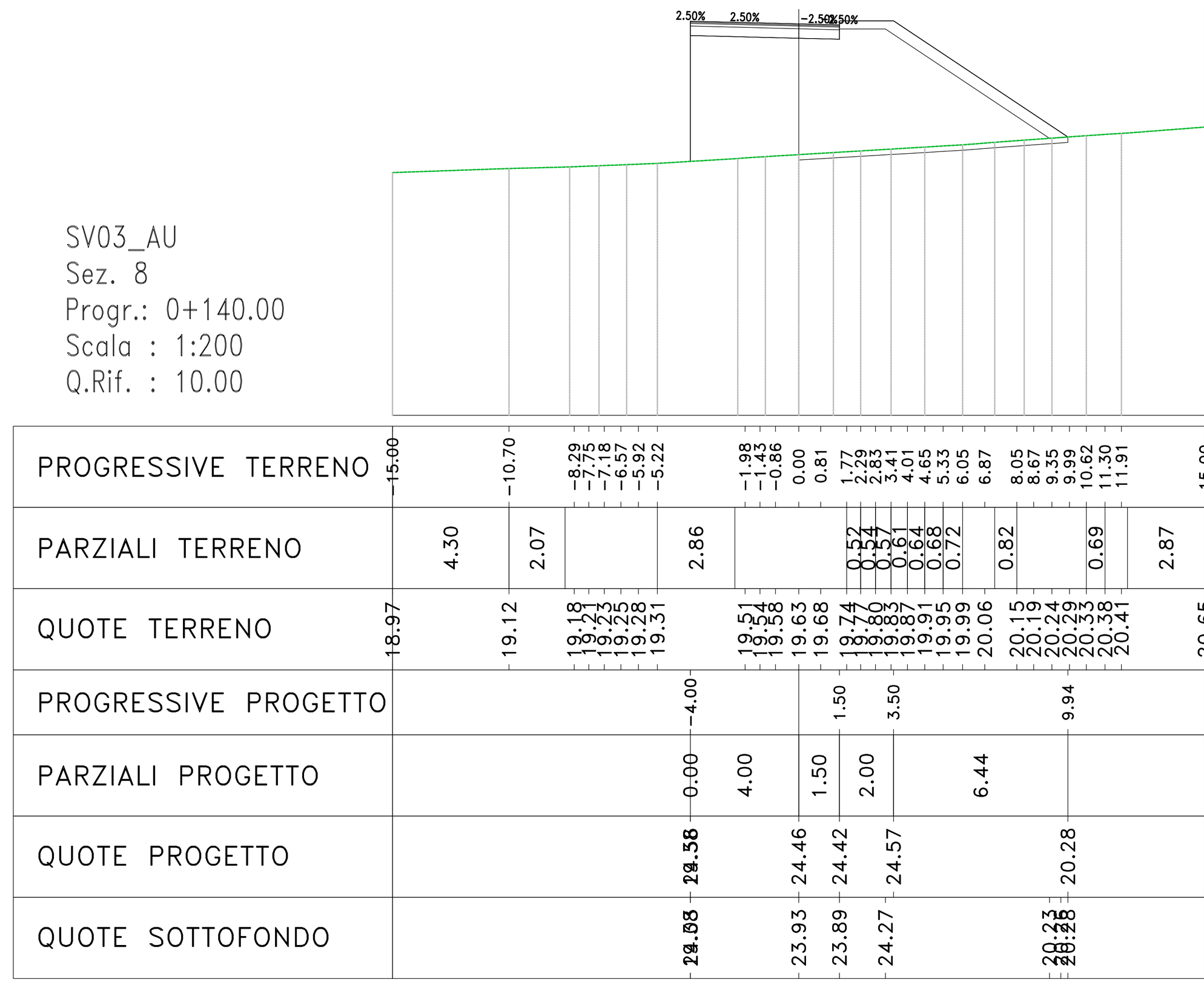

Materiali – Progr.0+140.00

Materiale	Area (m²)	Vol. (m³)
Rilevato	45.45	862.69
Scavo	0.00	0.00
Scotico	2.67	58.38
Terreno vegetale	3.68	68.62

SV03_AU
Sez. 9
Progr.: 0+153.30
Scala : 1:200
Q.Rif. : 10.00

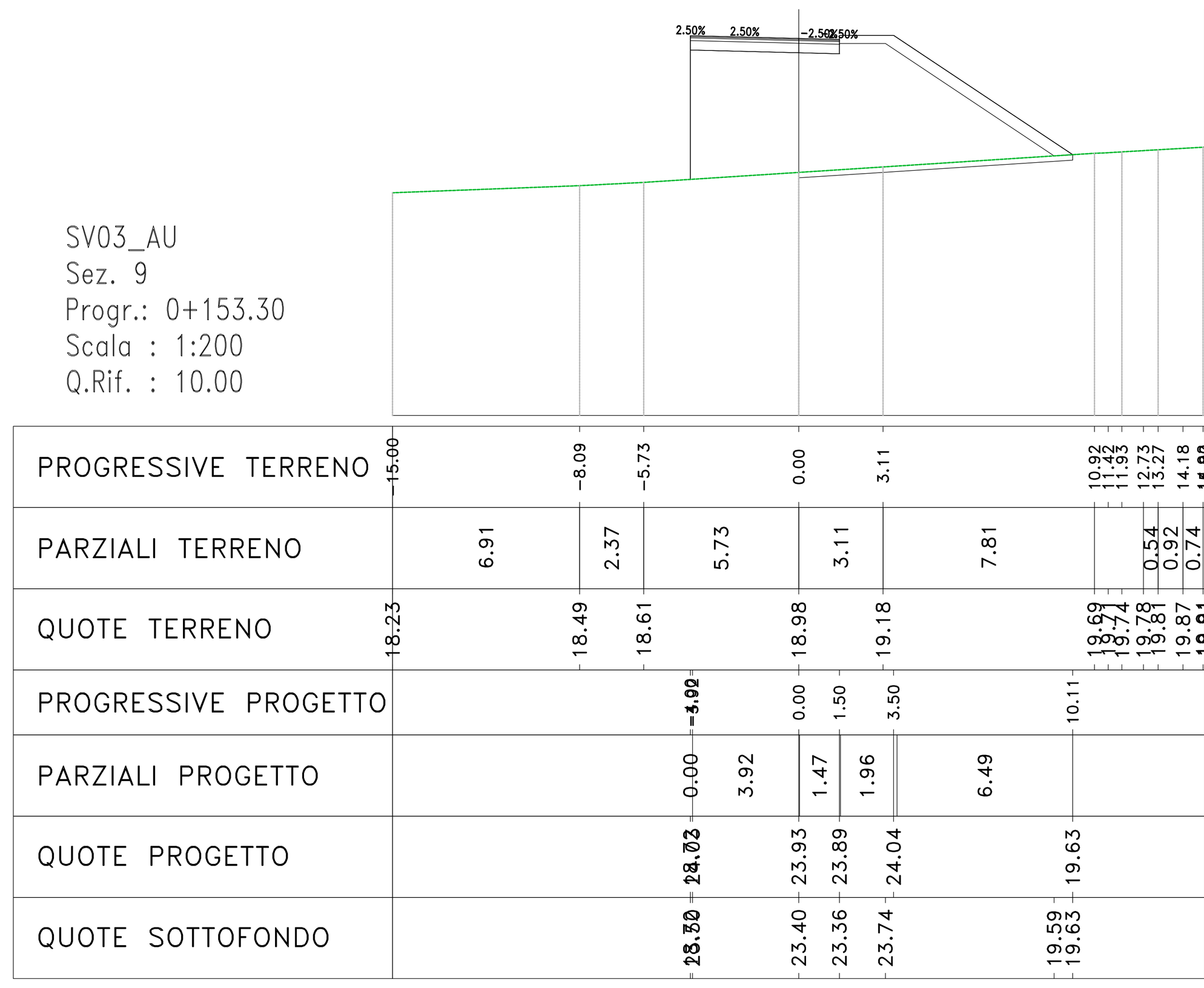

Materiali – Progr.0+153.30

Materiale	Area (m²)	Vol. (m³)
Rilevato	46.95	614.48
Scavo	0.00	0.00
Scotico	2.03	31.27
Terreno vegetale	3.77	49.51

anas GRUPPO FS ITALIANE

Direzione Progettazione e Realizzazione Lavori

S.S. n.626 della "Valle del Salso"

Lotti 7° e 8° e completamento della Tangenziale di Gela

Itinerario Gela – Agrigento – Castelvetrano

PROGETTO DEFINITIVO — COD. PA83

PROGETTAZIONE: ANAS - DIREZIONE PROGETTAZIONE E REALIZZAZIONE LAVORI

PROGETTISTA:
Responsabile Integrazioni specialistiche Dott. Ing. Giovanni Piazza
Responsabile Tracciato stradale Dott. Ing. Massimo Capasso
Responsabile Strutture Dott. Ing. Giovanni Piazza
Responsabile Idraulica, Geotecnica e Impianti Dott. Ing. Sergio Di Maio
Responsabile Ambiente e SIA Dott. Ing. Francesco Ventura

GEOLOGO:
Geol. Enrico Curcuruto

COORDINATORE SICUREZZA IN FASE DI PROGETTAZIONE:
Dott. ing. Sergio Di Maio

VISTO: IL RESPONSABILE DEL PROCEDIMENTO
Dott. Ing. Maria Coppola

GRUPPO DI PROGETTAZIONE: LOTTI SpA ingegneria; VIA INGEGNERIA; SERING INGEGNERIA; vdp; BRENG BRIDGE ENGINEERING

PROGETTO STRADALE
SVINCOLO N.3 (S.P. 8 VIA BUTERA)
SEZIONI TRASVERSALI
TAV 04

Dott. Ing. GIOVANNI PIAZZA — ORDINE INGEGNERI ROMA n. A-27296

CODICE PROGETTO (PROGETTO / LIV. PROG. / ANNO)	NOME FILE	REVISIONE	SCALA:
DPPA0083 D 19	PA83_V03PS03TRASZ01_07_A — CODICE ELAB. V03PS03TRASZ04	A	1:200

REV.	DESCRIZIONE	DATA	REDATTO	VERIFICATO	APPROVATO
D		–	–	–	–
C		–	–	–	–
B		–	–	–	–
A	EMISSIONE	FEB 2020	M.TOSI	M.CAPASSO	G.PIAZZA