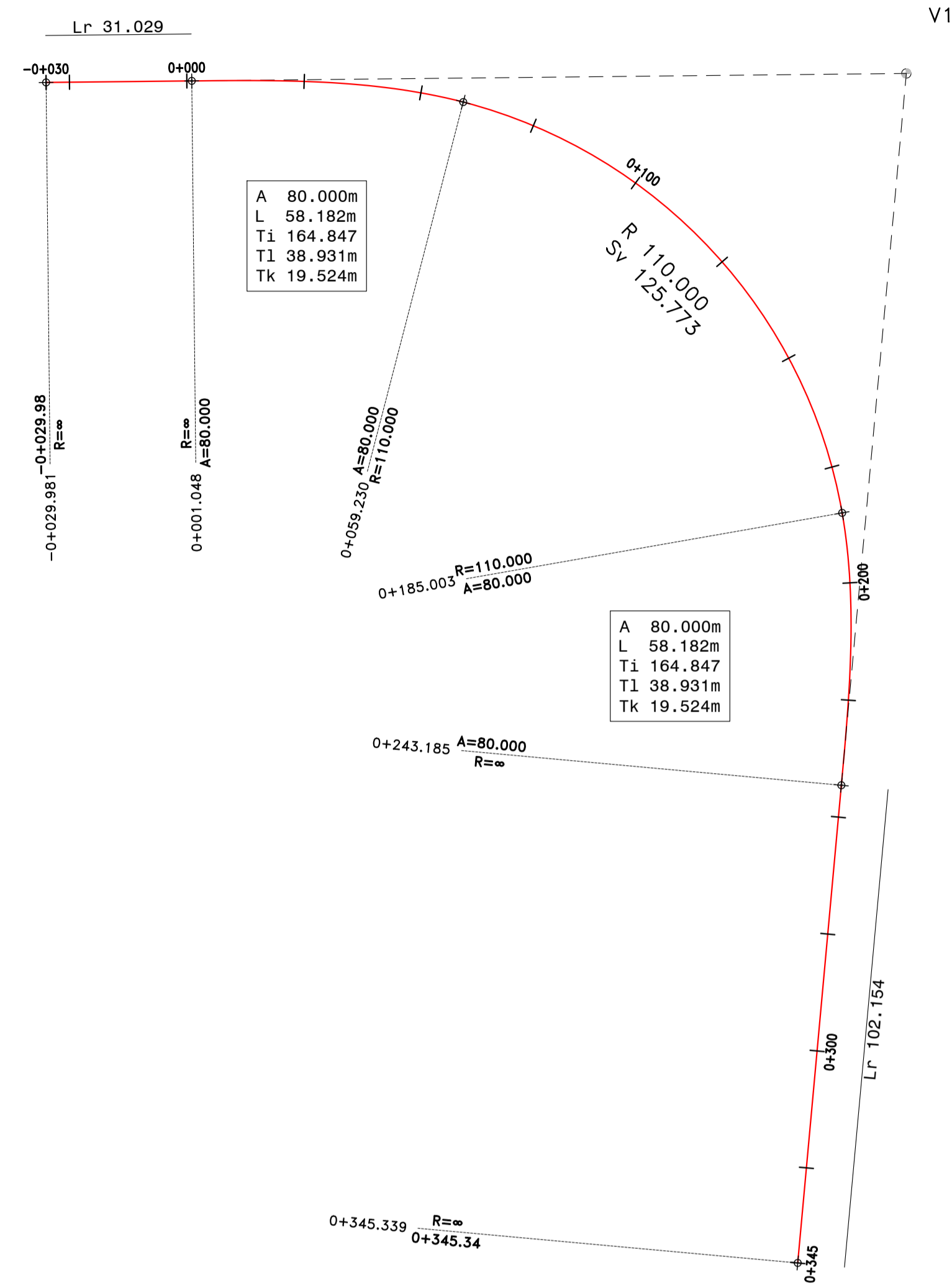


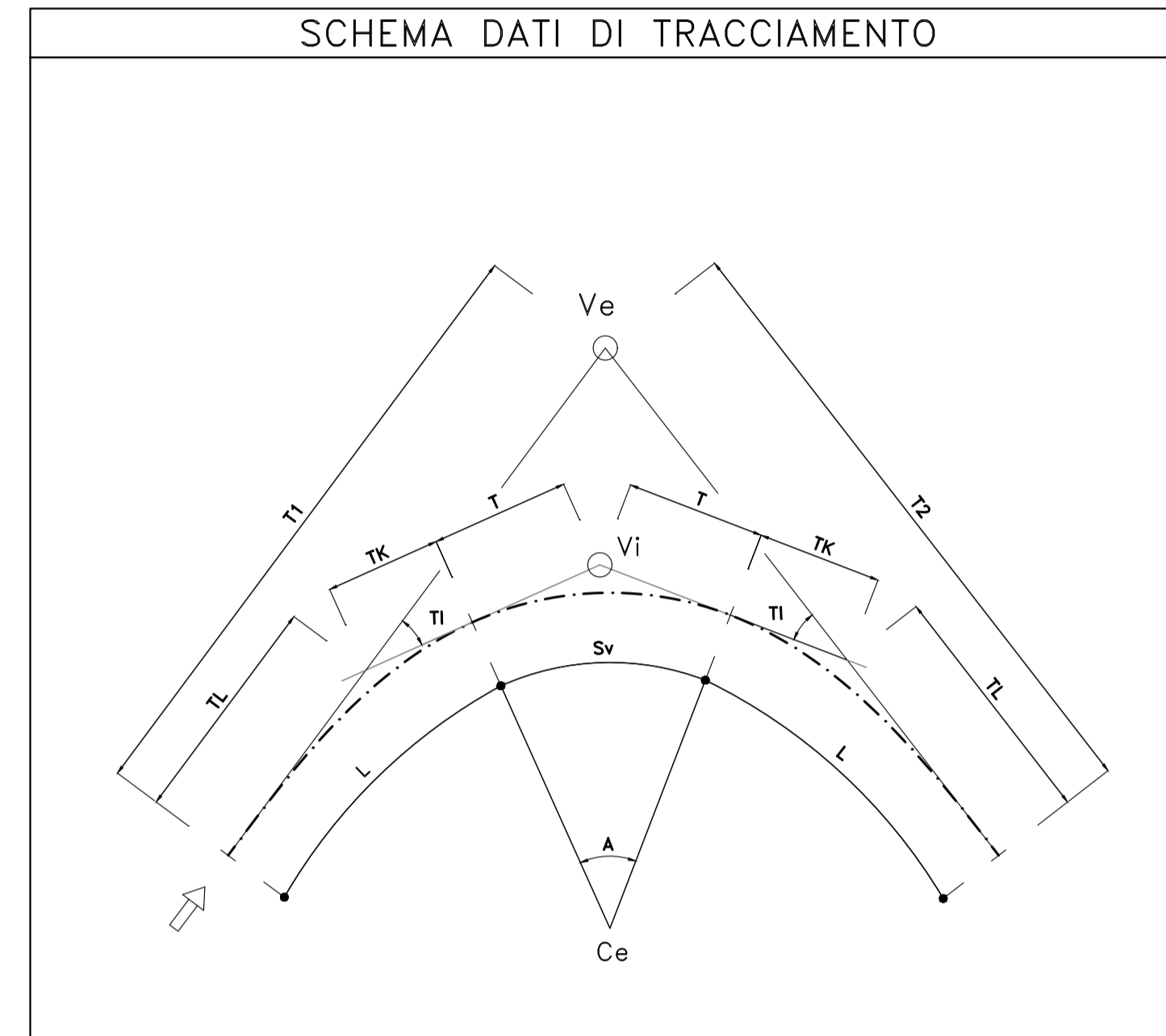
PLANIMETRIA SV04_A



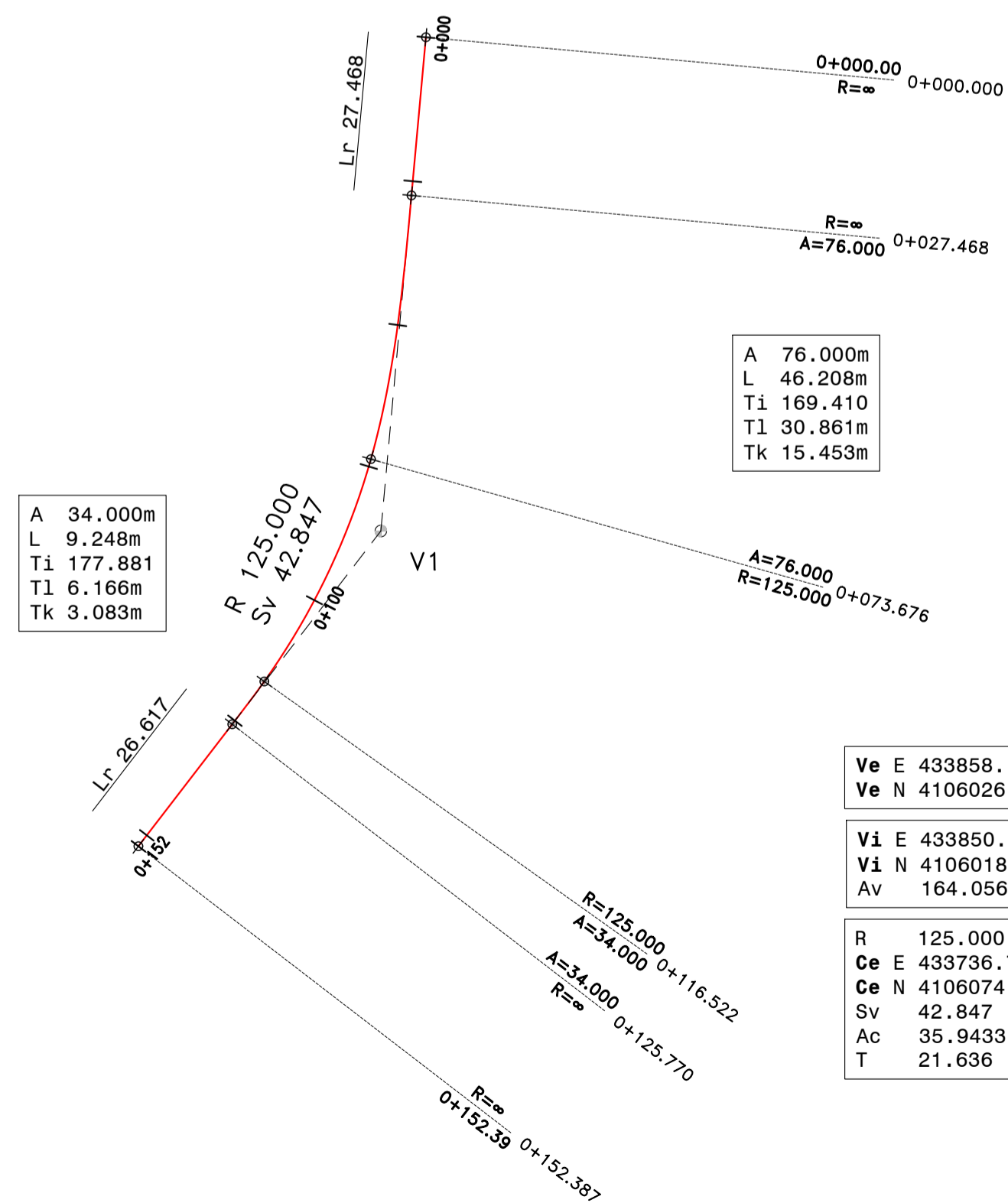
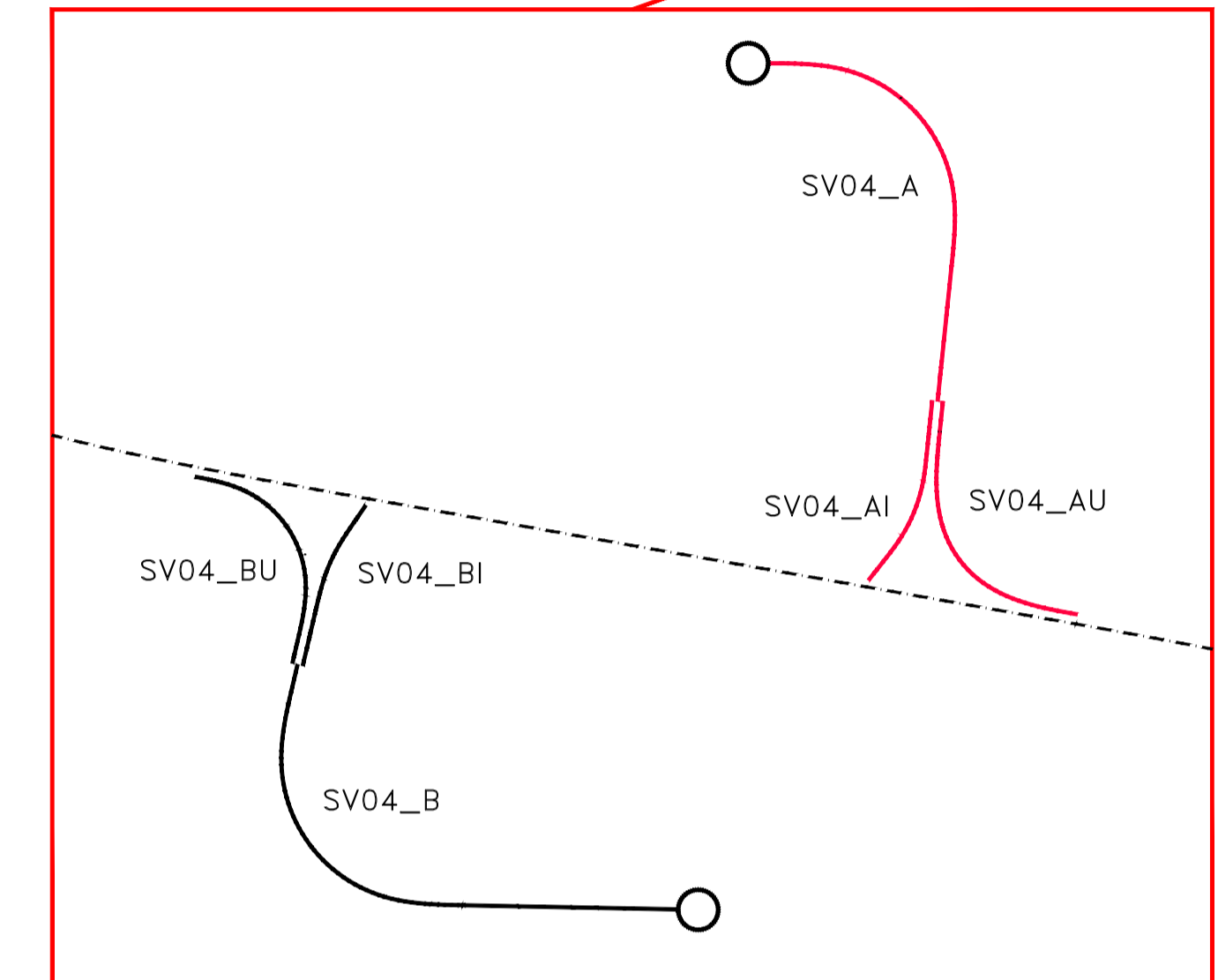
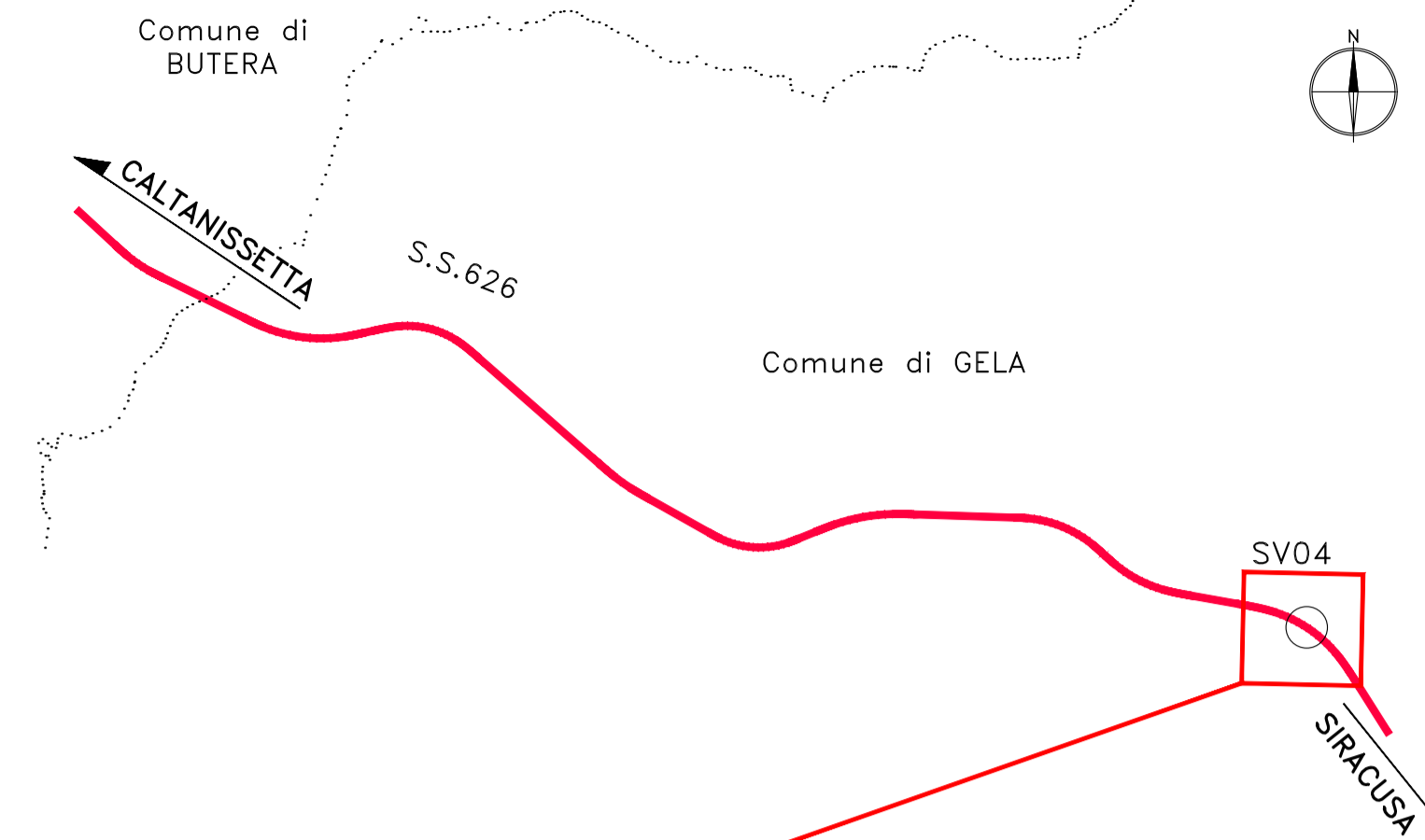
Ve E 433897.199
Ve N 4106364.699

Vi E 433871.028
Vi N 4106341.145
Av 93.5371

R 110.000
Ce E 433773.807
Ce N 4106253.643
Sv 125.773
Ac 106.4629
T 70.770



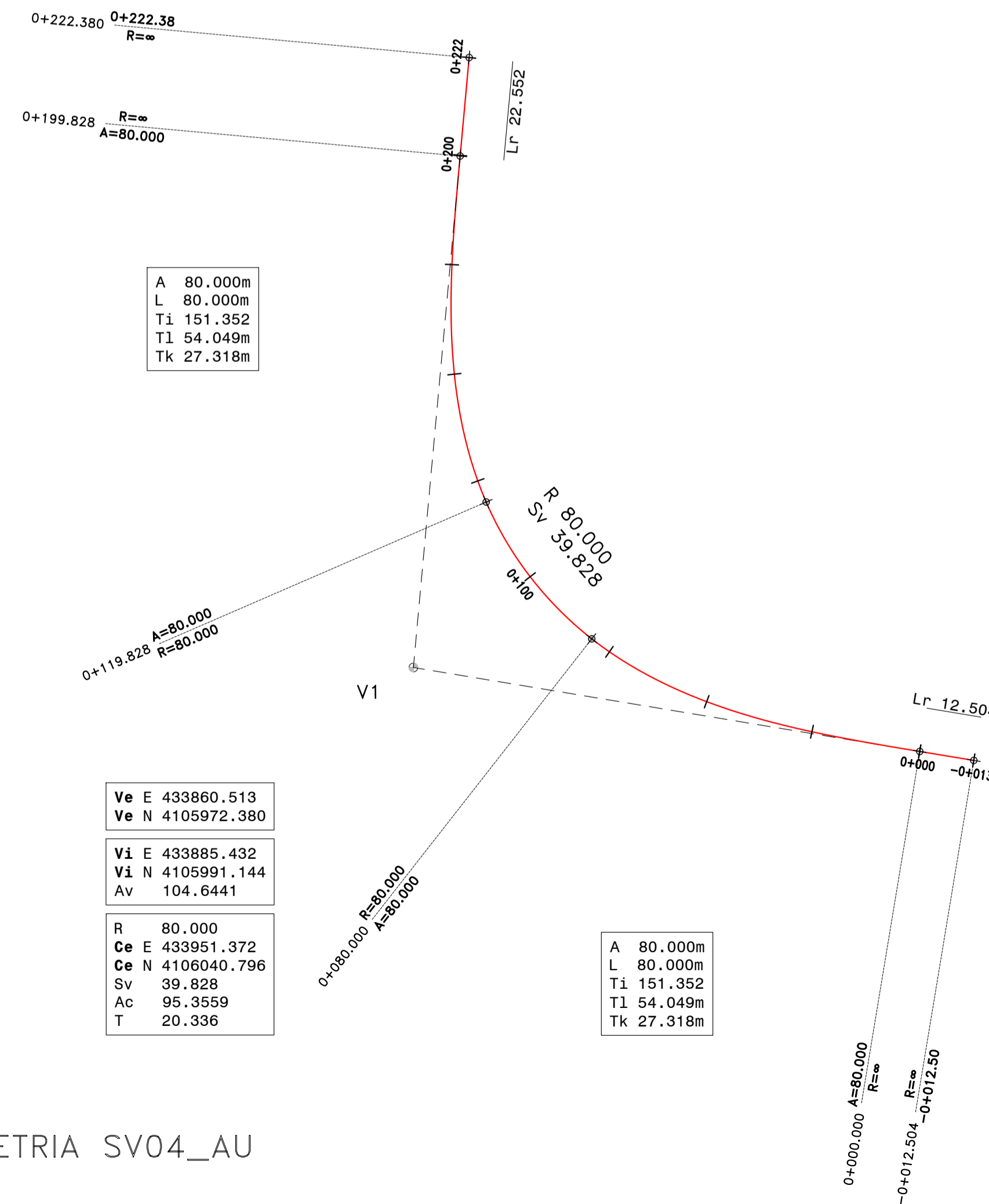
KEY PLAN



Ve E 433858.144
Ve N 4106026.843

Vi E 433850.430
Vi N 4106018.541
Av 164.0567

R 125.000
Ce E 433736.732
Ce N 4106074.807
Sv 42.847
Ac 35.9433
T 21.636



A 80.000m
L 80.000m
Tl 151.352
Tk 54.049m
27.318m

Ve E 433860.513
Ve N 4105972.380

Vi E 433885.432
Vi N 4105991.144
Av 104.6441

R 80.000
Ce E 433951.372
Ce N 4106040.796
Sv 39.828
Ac 95.3559
T 20.336

PLANIMETRIA SV04_AI

PLANIMETRIA SV04_AU



Direzione Progettazione e Realizzazione Lavori

S.S. n.626 della "Valle del Salso"
Lotti 7' e 8' e completamento della Tangenziale di Gela
Itinerario Gela - Agrigento - Castelvetro

PROGETTO DEFINITIVO

COD. PA83

PROGETTAZIONE: ANAS - DIREZIONE PROGETTAZIONE E REALIZZAZIONE LAVORI

PROGETTISTA:
Responsabile Integrazioni specialistiche Dott. Ing. Giovanni Piazza
Responsabile Tracciato stradale Dott. Ing. Massimo Capasso
Responsabile Strutture Dott. Ing. Giovanni Piazza
Responsabile Idraulica, Geotecnica e Impianti Dott. Ing. Sergio Di Maio
Responsabile Ambiente e SIA Dott. Ing. Francesco Ventura

GRUPPO DI PROGETTAZIONE



GEOLOGO:
Geol. Enrico Curcuruto
COORDINATORE SICUREZZA IN FASE DI PROGETTAZIONE:
Dott. Ing. Sergio Di Maio



VISTO: IL RESPONSABILE DEL PROCEDIMENTO
Dott. Ing. Maria Coppola



PROGETTO STRADALE
SVINCOLO N.4 (S.P. 81 VIA MAZZARINO)
PLANIMETRIA DI TRACCIAMENTO
RAMPA A



CODICE PROGETTO	NOME FILE	REVISIONE	SCALA:
PROGETTO	PA83_V04PS04TRAPT01_A		
DPPA0083	CODICE ELAB. V04PS04TRAPT01	A	1:1000
D			
C			
B			
A	EMISSIONE	FEB. 2020	M.TOSI
REV.	DESCRIZIONE	DATA	REDAITTO
		VERIFICATO	APPROVATO