SV04_A
Sez. 13
Progr.: 0+240.00
Scala : 1:200
Q.Rif. : 10.00

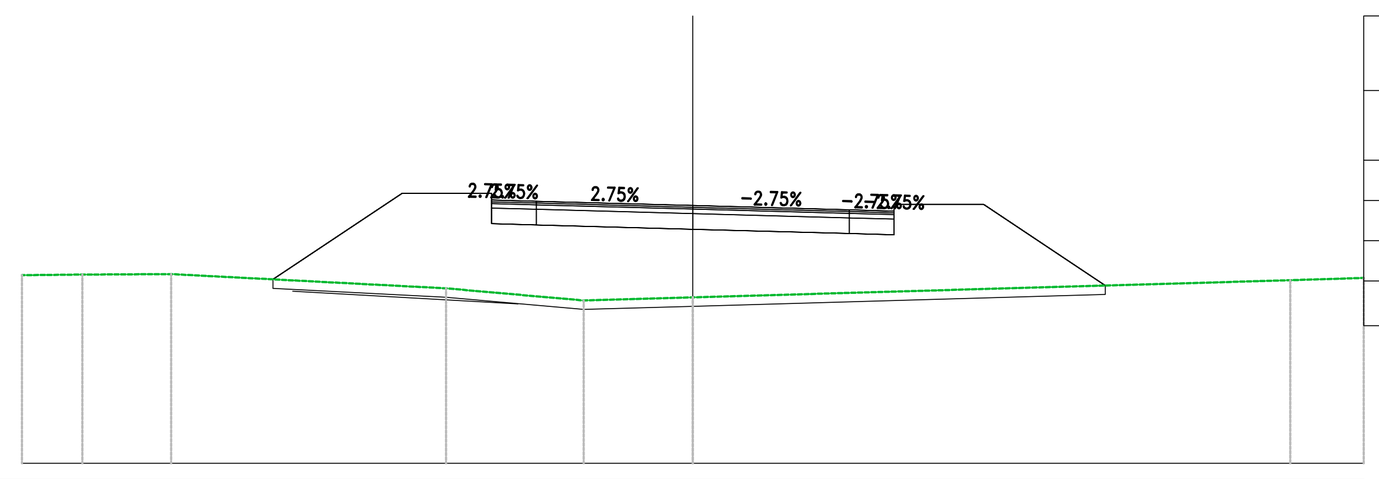

Materiali – Progr.0+240.00	Area (m²)	Vol. (m³)
Rilevato	23.44	456.48
Scavo	0.00	0.00
Scotico	3.72	74.72
Terreno vegetale	0.00	0.00

PROGRESSIVE TERRENO	-9.39 -5.52 -2.44 0.00 9.22
PARZIALI TERRENO	3.87 3.08 2.44 9.22
QUOTE TERRENO	13.91 13.91 13.71 13.44 13.51 13.77
PROGRESSIVE PROGETTO	-9.39 -5.52 -2.44 9.22
PARZIALI PROGETTO	3.87 3.08 2.44 9.22
QUOTE PROGETTO	13.91 13.91 13.71 13.44 13.51 13.77
QUOTE SOTTOFONDO	13.91 13.91 13.71 13.44 13.51 13.77

SV04_A
Sez. 17
Progr.: 0+320.00
Scala : 1:200
Q.Rif. : 10.00

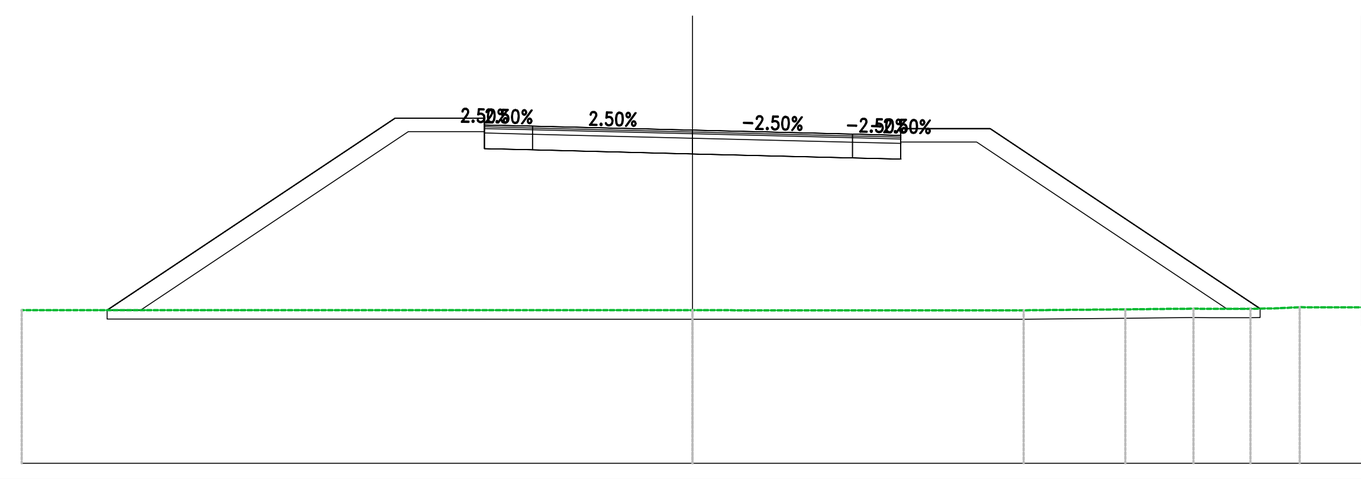

Materiali – Progr.0+320.00	Area (m²)	Vol. (m³)
Rilevato	68.19	1083.07
Scavo	0.00	0.00
Scotico	5.16	95.44
Terreno vegetale	7.12	124.69

PROGRESSIVE TERRENO	-13.09 0.00 7.40 9.68 10.34 11.20 12.47 12.69
PARZIALI TERRENO	13.09 7.40 2.27 0.66 0.86 0.90
QUOTE TERRENO	13.22 13.22 13.22 13.22 13.24 13.25 13.26 13.25 13.20
PROGRESSIVE PROGETTO	-13.09 7.40 9.68 10.34 11.20 11.57 12.47 12.69
PARZIALI PROGETTO	13.09 7.40 2.27 0.66 0.86 0.37 0.90
QUOTE PROGETTO	13.22 13.22 13.22 13.22 13.24 13.25 13.26 13.25 13.25 13.20
QUOTE SOTTOFONDO	13.22 13.22 13.22 13.22 13.24 13.25 13.26 13.25 13.25 13.20

SV04_A
Sez. 14
Progr.: 0+260.00
Scala : 1:200
Q.Rif. : 10.00

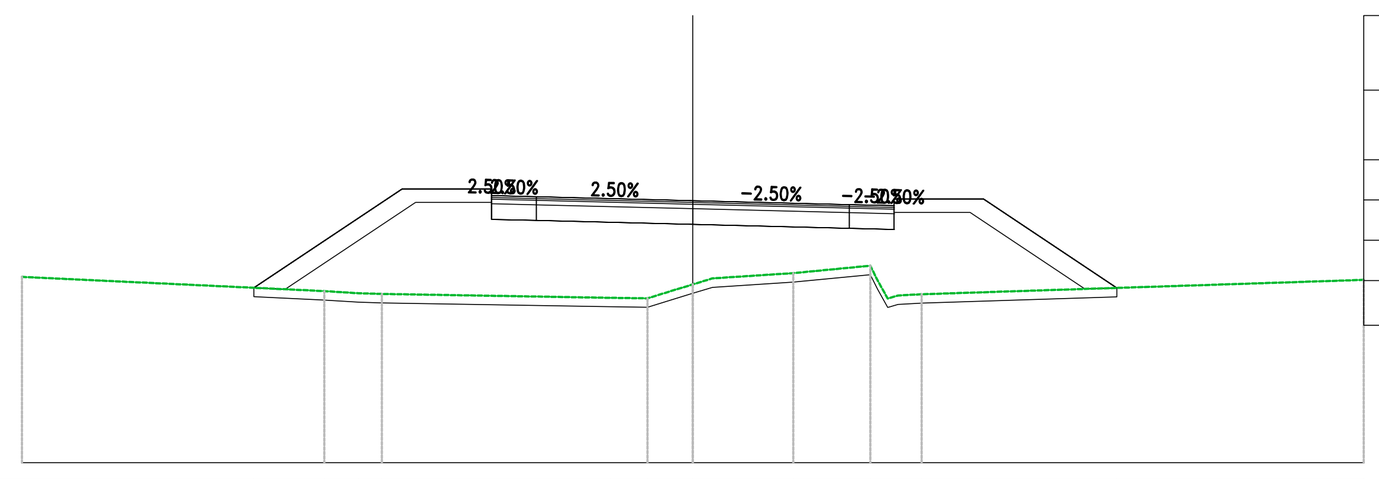

Materiali – Progr.0+260.00	Area (m²)	Vol. (m³)
Rilevato	24.27	477.04
Scavo	0.00	0.00
Scotico	3.86	75.81
Terreno vegetale	4.06	27.03

PROGRESSIVE TERRENO	-9.82 -8.24 -7.47 -6.95 -1.84 -1.02 0.00 2.24 3.97 4.59 5.12 9.48
PARZIALI TERRENO	1.57 0.77 0.52 5.11 0.83 1.02 1.80 1.72 0.53 4.37
QUOTE TERRENO	13.91 13.64 13.59 13.58 13.49 13.48 13.79 14.04 14.21 13.54 13.57 13.71
PROGRESSIVE PROGETTO	-9.82 -8.24 -7.47 -6.95 -1.84 -1.02 0.00 0.44 2.24 3.97 4.36 5.12 9.48
PARZIALI PROGETTO	1.57 0.77 0.52 5.11 0.83 1.02 0.44 1.80 1.72 0.16 0.29 0.53 4.37
QUOTE PROGETTO	13.91 13.91 13.64 13.59 13.58 13.49 13.48 13.79 13.92 14.04 14.21 14.27 13.57 13.71
QUOTE SOTTOFONDO	13.91 13.64 13.59 13.58 13.49 13.48 13.79 13.92 14.04 14.27 13.47 13.57 13.71

SV04_A
Sez. 18
Progr.: 0+340.00
Scala : 1:200
Q.Rif. : 10.00

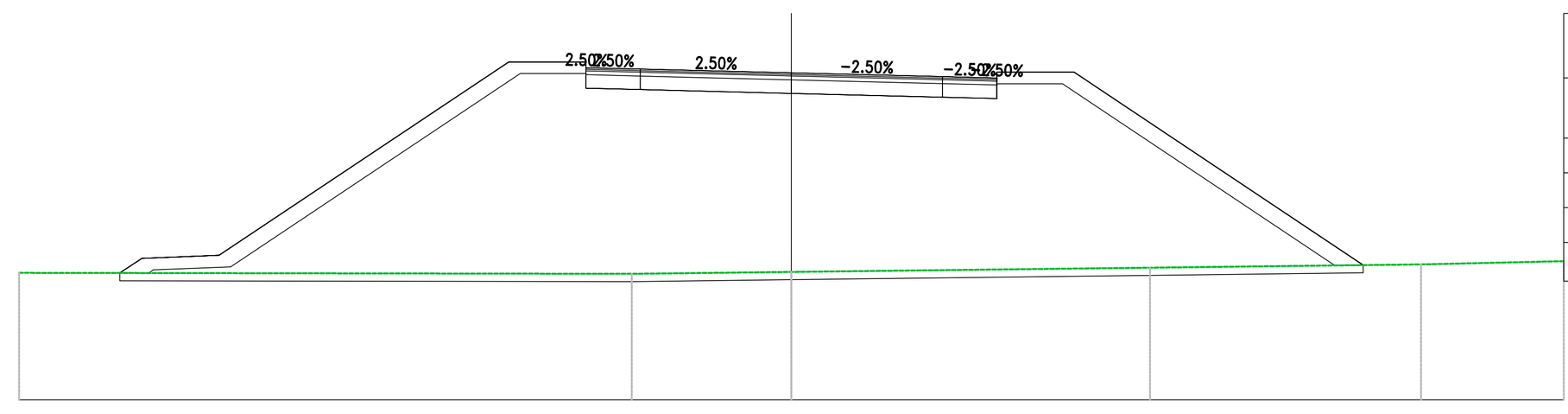

Materiali – Progr.0+340.00	Area (m²)	Vol. (m³)
Rilevato	103.25	1702.33
Scavo	0.00	0.00
Scotico	6.44	115.72
Terreno vegetale	9.29	163.67

PROGRESSIVE TERRENO	-17.39 -4.13 0.00 9.29 14.81
PARZIALI TERRENO	13.26 4.13 9.29 5.52
QUOTE TERRENO	13.09 13.09 13.06 13.11 13.22 13.29
PROGRESSIVE PROGETTO	-17.39 -4.13 0.00 9.29 14.81
PARZIALI PROGETTO	13.26 4.13 9.29 5.52
QUOTE PROGETTO	13.09 13.09 13.06 13.11 13.22 13.29
QUOTE SOTTOFONDO	13.09 13.09 13.06 13.11 13.22 13.29

SV04_A
Sez. 15
Progr.: 0+280.00
Scala : 1:200
Q.Rif. : 10.00

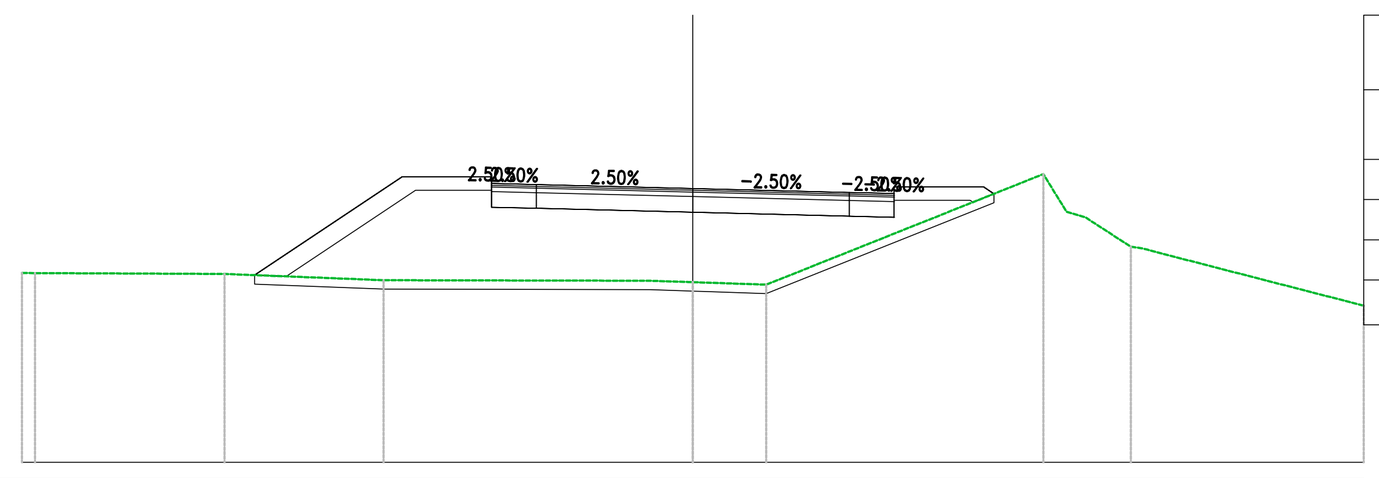

Materiali – Progr.0+280.00	Area (m²)	Vol. (m³)
Rilevato	19.57	437.54
Scavo	0.00	0.00
Scotico	3.31	71.59
Terreno vegetale	2.73	67.43

PROGRESSIVE TERRENO	-9.80 -6.91 -0.96 0.00 1.64 6.73
PARZIALI TERRENO	2.88 5.95 0.86 1.35 5.09
QUOTE TERRENO	13.99 13.99 13.87 13.86 13.83 13.77 15.81
PROGRESSIVE PROGETTO	-9.80 -6.91 -0.96 0.30 1.64 6.73
PARZIALI PROGETTO	2.88 5.95 0.86 0.30 1.35 5.09
QUOTE PROGETTO	13.99 13.99 13.87 13.86 13.83 13.82 13.77 15.81
QUOTE SOTTOFONDO	13.99 13.99 13.87 13.86 13.83 13.82 13.77 15.81

SV04_A
Sez. 19
Progr.: 0+345.20
Scala : 1:200
Q.Rif. : 10.00

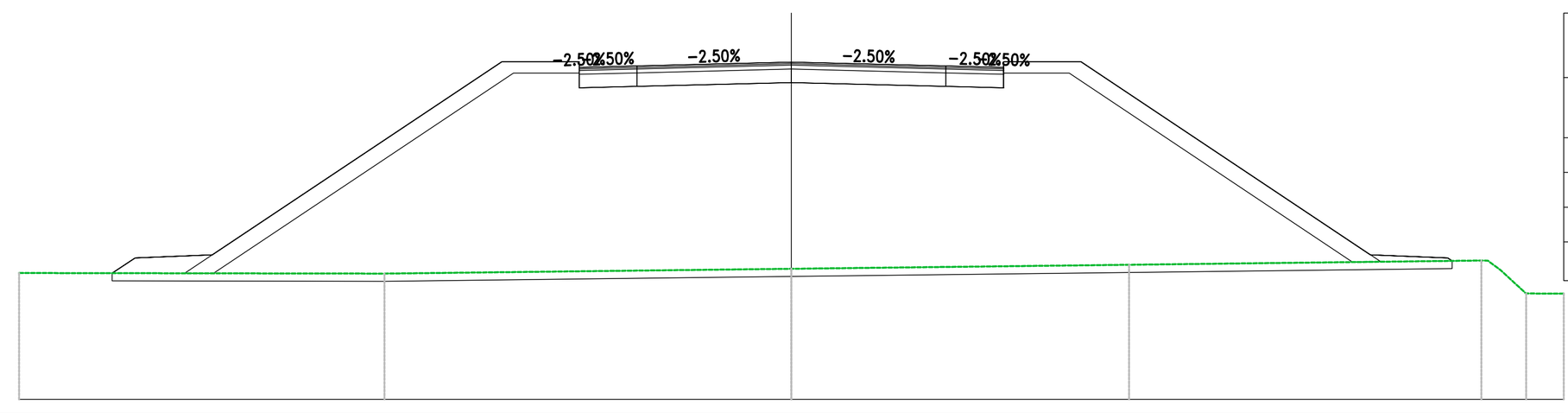

Materiali – Progr.0+345.20	Area (m²)	Vol. (m³)
Rilevato	112.19	560.28
Scavo	0.00	0.00
Scotico	7.01	34.99
Terreno vegetale	8.88	47.27

PROGRESSIVE TERRENO	-18.00 -10.54 0.00 8.54 17.07
PARZIALI TERRENO	7.17 10.44 8.54 8.20
QUOTE TERRENO	13.07 13.07 13.06 13.18 13.28 13.39
PROGRESSIVE PROGETTO	-18.00 -10.83 -10.54 8.54 8.57 17.07
PARZIALI PROGETTO	7.17 0.30 10.44 8.54 8.20
QUOTE PROGETTO	13.07 13.07 13.06 13.08 13.18 13.28 13.29 13.39
QUOTE SOTTOFONDO	13.07 13.07 13.06 13.08 13.18 13.28 13.29 13.39

SV04_A
Sez. 16
Progr.: 0+300.00
Scala : 1:200
Q.Rif. : 10.00

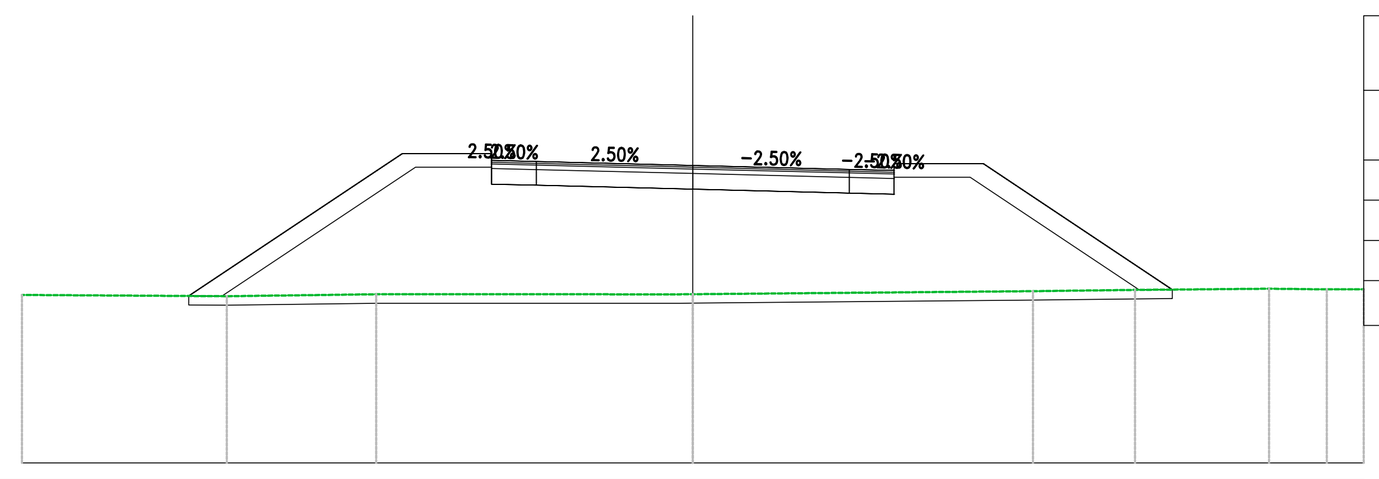

Materiali – Progr.0+300.00	Area (m²)	Vol. (m³)
Rilevato	41.24	594.85
Scavo	0.00	0.00
Scotico	4.40	76.79
Terreno vegetale	5.39	79.68

PROGRESSIVE TERRENO	-11.27 -10.42 -7.08 0.00 7.60 9.89 10.72
PARZIALI TERRENO	0.85 3.34 6.80 7.60 2.28 0.83
QUOTE TERRENO	13.53 13.53 13.57 13.57 13.64 13.67 13.68
PROGRESSIVE PROGETTO	-11.27 -10.42 -7.08 -0.28 7.60 9.89 10.72
PARZIALI PROGETTO	0.85 3.34 6.80 0.28 7.60 2.28 0.83
QUOTE PROGETTO	13.53 13.53 13.57 13.57 13.57 13.64 13.67 13.68
QUOTE SOTTOFONDO	13.53 13.53 13.57 13.57 13.57 13.64 13.67 13.68

anas
GRUPPO FS ITALIANE
Direzione Progettazione e Realizzazione Lavori

S.S. n.626 della "Valle del Salso"

Lotti 7° e 8° e completamento della Tangenziale di Gela

Itinerario Gela – Agrigento – Castelvetrano

PROGETTO DEFINITIVO — COD. PA83

PROGETTAZIONE: ANAS - DIREZIONE PROGETTAZIONE E REALIZZAZIONE LAVORI

PROGETTISTA:
Responsabile Integrazioni specialistiche Dott. Ing. Giovanni Piazza
Responsabile Tracciato stradale Dott. Ing. Massimo Capasso
Responsabile Strutture Dott. Ing. Giovanni Piazza
Responsabile Idraulica, Geotecnica e Impianti Dott. Ing. Sergio Di Maio
Responsabile Ambiente e SIA Dott. Ing. Francesco Ventura

GEOLOGO:
Geol. Enrico Curcuruto

COORDINATORE SICUREZZA IN FASE DI PROGETTAZIONE:
Dott. ing. Sergio Di Maio

VISTO: IL RESPONSABILE DEL PROCEDIMENTO
Dott. Ing. Maria Coppola

GRUPPO DI PROGETTAZIONE
LOTTI SpA ingegneria
VIA INGEGNERIA
SERING INGEGNERIA
vdp
BRENG BRIDGE ENGINEERING

PROGETTO STRADALE
SVINCOLO N.4 (S.P. 81 VIA MAZZARINO)
SEZIONI TRASVERSALI
TAV 02

Dott. Ing. GIOVANNI PIAZZA — ORDINE INGEGNERI ROMA n. A-27296 settore a-b-c

CODICE PROGETTO	NOME FILE	REVISIONE	SCALA:
PROGETTO DPPA0083 — LIV. PROG. D — ANNO 19	PA83_V04PS04TRASZ01_06_A — CODICE ELAB. V04PS04TRASZ02	A	1:200

REV.	DESCRIZIONE	DATA	REDATTO	VERIFICATO	APPROVATO
D		-	-	-	-
C		-	-	-	-
B		-	-	-	-
A	EMISSIONE	FEB 2020	M.TOSI	M.CAPASSO	G.PIAZZA