SV04_B
Sez. 1
Progr.: 0+000.00
Scala : 1:200
Q.Rif. : 10.00

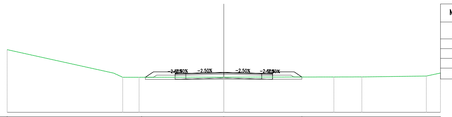

Materiali – Progr.0+000.00

Materiale	Area (m²)	Vol. (m³)
Rilevato	1.19	0.00
Scavo	0.78	0.00
Scotico	2.96	0.00
Terreno vegetale	1.61	0.00

PROGRESSIVE TERRENO	-7.58	0.00	7.21
PARZIALI TERRENO	7.58	7.21	
QUOTE TERRENO	13.03	13.04	13.05
PROGRESSIVE PROGETTO	-7.58	0.00	7.21
PARZIALI PROGETTO	7.58	7.21	
QUOTE PROGETTO	13.03	13.04	13.05
QUOTE SOTTOFONDO	13.03	13.04	13.05

SV04_B
Sez. 2
Progr.: 0+020.00
Scala : 1:200
Q.Rif. : 10.00

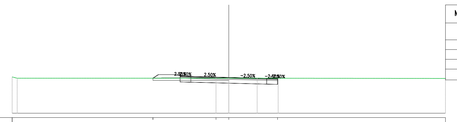

Materiali – Progr.0+020.00

Materiale	Area (m²)	Vol. (m³)
Rilevato	0.06	12.48
Scavo	4.11	48.85
Scotico	2.35	53.09
Terreno vegetale	0.69	23.05

PROGRESSIVE TERRENO	-7.00	-1.18	0.00	4.50
PARZIALI TERRENO	5.82	1.18	4.50	
QUOTE TERRENO	13.03	13.03	13.03	13.01
PROGRESSIVE PROGETTO	-7.00	-1.18	0.00	4.50
PARZIALI PROGETTO	5.82	1.18	4.50	
QUOTE PROGETTO	13.03	13.03	13.03	13.01
QUOTE SOTTOFONDO	13.03	13.03	13.03	13.01

SV04_B
Sez. 3
Progr.: 0+040.00
Scala : 1:200
Q.Rif. : 10.00

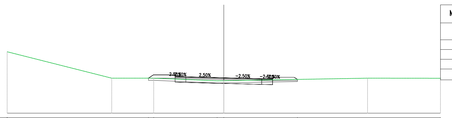

Materiali – Progr.0+040.00

Materiale	Area (m²)	Vol. (m³)
Rilevato	0.09	1.51
Scavo	2.92	70.28
Scotico	2.75	50.96
Terreno vegetale	1.33	20.29

PROGRESSIVE TERRENO	-6.98 -6.47	-0.62 0.00	6.79	
PARZIALI TERRENO	5.85	0.62	6.79	
QUOTE TERRENO	13.03 13.03	12.79 12.80	12.92	
PROGRESSIVE PROGETTO	-6.98 -6.47	-0.62 0.00	6.79	
PARZIALI PROGETTO	0.49 5.85	0.62	6.79	
QUOTE PROGETTO	13.03 13.03	12.79 12.80	12.92	
QUOTE SOTTOFONDO	13.03 13.03	12.79 12.80	12.92	

SV04_B
Sez. 4
Progr.: 0+060.00
Scala : 1:200
Q.Rif. : 10.00

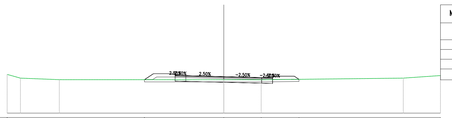

Materiali – Progr.0+060.00

Materiale	Area (m²)	Vol. (m³)
Rilevato	0.49	5.82
Scavo	2.14	50.61
Scotico	2.85	56.03
Terreno vegetale	1.52	28.55

PROGRESSIVE TERRENO	-7.33	0.00	3.45	6.94
PARZIALI TERRENO	7.33	3.45	3.49	
QUOTE TERRENO	12.69	12.88	12.88	12.92
PROGRESSIVE PROGETTO	-7.33	0.00	3.45	6.94
PARZIALI PROGETTO	7.33	3.45	3.49	
QUOTE PROGETTO	12.69	12.88	12.88	12.92
QUOTE SOTTOFONDO	12.69	12.88	12.88	12.92

SV04_B
Sez. 5
Progr.: 0+080.00
Scala : 1:200
Q.Rif. : 10.00

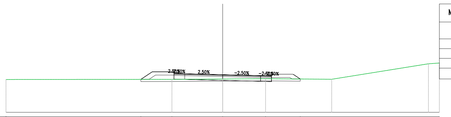

Materiali – Progr.0+080.00

Materiale	Area (m²)	Vol. (m³)
Rilevato	1.03	15.25
Scavo	1.14	32.81
Scotico	2.94	57.96
Terreno vegetale	1.74	32.60

PROGRESSIVE TERRENO	-7.55	-4.68	0.00	3.96	7.16
PARZIALI TERRENO	2.87	4.68	3.96	3.20	
QUOTE TERRENO	13.84	12.84	12.87	12.90	12.87
PROGRESSIVE PROGETTO	-7.55	-4.68	0.00	3.96	7.16
PARZIALI PROGETTO	2.87	4.68	3.96	3.20	
QUOTE PROGETTO	13.84	12.84	12.87	12.90	12.87
QUOTE SOTTOFONDO	13.84	12.84	12.87	12.90	12.87

SV04_B
Sez. 6
Progr.: 0+100.00
Scala : 1:200
Q.Rif. : 10.00

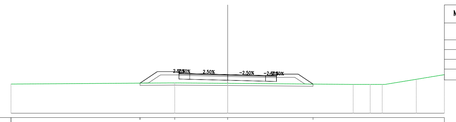

Materiali – Progr.0+100.00

Materiale	Area (m²)	Vol. (m³)
Rilevato	5.57	66.01
Scavo	0.00	11.38
Scotico	3.19	61.37
Terreno vegetale	2.37	41.06

PROGRESSIVE TERRENO	-8.09	-4.88	0.00	7.88
PARZIALI TERRENO	3.21	4.88	7.88	
QUOTE TERRENO	12.88	12.60	12.56	12.49
PROGRESSIVE PROGETTO	-8.09	-4.88	0.00	7.88
PARZIALI PROGETTO	3.21	4.88	7.88	
QUOTE PROGETTO	12.88	12.60	12.56	12.49
QUOTE SOTTOFONDO	12.88	12.60	12.56	12.49

SV04_B
Sez. 7
Progr.: 0+120.00
Scala : 1:200
Q.Rif. : 10.00

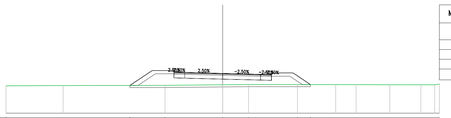

Materiali – Progr.0+120.00

Materiale	Area (m²)	Vol. (m³)
Rilevato	9.15	147.18
Scavo	0.00	0.00
Scotico	3.33	65.28
Terreno vegetale	2.72	50.84

PROGRESSIVE TERRENO	-8.56	-5.32	0.00	2.39	6.91 8.10
PARZIALI TERRENO	3.24	5.32	2.39	4.52	1.20
QUOTE TERRENO	12.56	12.37	12.42	12.45	12.45 12.44
PROGRESSIVE PROGETTO	-8.56	-5.32	0.00	2.39	6.91 8.10
PARZIALI PROGETTO	3.24	5.32	2.39	4.52	1.20
QUOTE PROGETTO	12.56	12.37	12.42	12.45	12.45 12.44
QUOTE SOTTOFONDO	12.56	12.37	12.42	12.45	12.45 12.44

SV04_B
Sez. 8
Progr.: 0+140.00
Scala : 1:200
Q.Rif. : 10.00

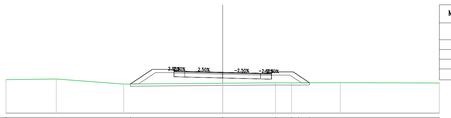

Materiali – Progr.0+140.00

Materiale	Area (m²)	Vol. (m³)
Rilevato	8.53	176.78
Scavo	0.00	0.00
Scotico	3.31	66.42
Terreno vegetale	2.66	53.74

PROGRESSIVE TERRENO	-8.53	0.00	4.87	6.36 7.00 8.02
PARZIALI TERRENO	8.53	4.87	1.49 0.64 1.02	
QUOTE TERRENO	12.89	12.56	12.60	12.59 12.59 12.60
PROGRESSIVE PROGETTO	-8.53	0.00	4.87	6.36 7.00 8.02
PARZIALI PROGETTO	8.53	4.87	1.49 0.64 1.02	
QUOTE PROGETTO	12.89	12.56	12.60	12.59 12.59 12.60
QUOTE SOTTOFONDO	12.89	12.56	12.60	12.59 12.59 12.60

SV04_B
Sez. 9
Progr.: 0+160.00
Scala : 1:200
Q.Rif. : 10.00

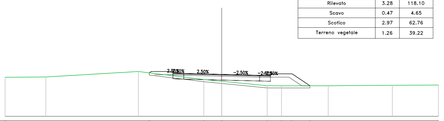

Materiali – Progr.0+160.00

Materiale	Area (m²)	Vol. (m³)
Rilevato	3.28	118.10
Scavo	0.47	4.65
Scotico	2.97	62.76
Terreno vegetale	1.26	39.22

PROGRESSIVE TERRENO	-6.69	-1.65	0.00	4.19	5.52 6.43	8.14	
PARZIALI TERRENO	5.04	1.65	4.19	1.32	0.91	1.71	
QUOTE TERRENO	13.81	13.19	13.03	12.62	12.61 12.61	12.62	
PROGRESSIVE PROGETTO	-6.69	-1.65	0.00	4.19	5.52 6.43	8.14	
PARZIALI PROGETTO	5.04	1.65	4.19	1.32	0.91	1.71	
QUOTE PROGETTO	13.81	13.19	13.03	12.62	12.61 12.61	12.62	
QUOTE SOTTOFONDO	13.81	13.19	13.03	12.62	12.61 12.61	12.62	

SV04_B
Sez. 10
Progr.: 0+180.00
Scala : 1:200
Q.Rif. : 10.00



Materiali – Progr.0+180.00

Materiale	Area (m²)	Vol. (m³)
Rilevato	2.78	60.33
Scavo	0.02	4.81
Scotico	3.05	60.17
Terreno vegetale	0.00	12.55

PROGRESSIVE TERRENO	-7.21	0.00	7.10 8.07	
PARZIALI TERRENO	7.21	7.10	0.97	
QUOTE TERRENO	13.68	13.22	12.76 12.76	
PROGRESSIVE PROGETTO	-7.21	0.00	7.10 8.07	
PARZIALI PROGETTO	7.21	7.10	0.97	
QUOTE PROGETTO	13.68	13.22	12.76 12.76	
QUOTE SOTTOFONDO	13.68	13.22	12.76 12.76	

SV04_B
Sez. 11
Progr.: 0+200.00
Scala : 1:200
Q.Rif. : 10.00

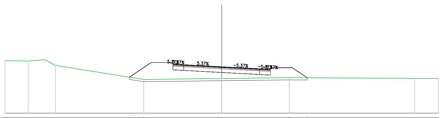

Materiali – Progr.0+200.00

Materiale	Area (m²)	Vol. (m³)
Rilevato	9.87	124.84
Scavo	0.00	0.24
Scotico	3.29	63.39
Terreno vegetale	0.00	0.00

PROGRESSIVE TERRENO	-8.54	-7.20	0.00	6.23	7.89	
PARZIALI TERRENO	1.33	7.20	6.23	1.67		
QUOTE TERRENO	13.32	12.91	13.00	13.08	13.07	
PROGRESSIVE PROGETTO	-8.54	-7.20	0.00	6.23	7.89	
PARZIALI PROGETTO	1.33	7.20	6.23	1.67		
QUOTE PROGETTO	13.32	12.91	13.00	13.08	13.07	
QUOTE SOTTOFONDO	13.32	12.91	13.00	13.08	13.07	

SV04_B
Sez. 12
Progr.: 0+220.00
Scala : 1:200
Q.Rif. : 10.00



Materiali – Progr.0+220.00

Materiale	Area (m²)	Vol. (m³)
Rilevato	6.29	160.97
Scavo	0.00	0.00
Scotico	3.13	64.27
Terreno vegetale	0.00	0.00

PROGRESSIVE TERRENO	-7.80	-5.98	-2.54 -1.68 -0.78 0.00	3.05	6.57	7.88		
PARZIALI TERRENO	1.35	3.44	0.86 0.90 0.78	3.05	3.53	1.30		
QUOTE TERRENO	14.95	13.84	13.48 13.46 13.45 13.43	13.34	13.28	13.28		
PROGRESSIVE PROGETTO	-7.80 -5.98	-2.54 -1.68 -0.78 0.00	3.05	6.57	7.88			
PARZIALI PROGETTO	1.35 0.42	3.44	0.86 0.90 0.78	3.05	3.53	1.30		
QUOTE PROGETTO	14.95 13.87 13.84	13.48 13.46 13.45 13.43	13.34	13.28	13.28			
QUOTE SOTTOFONDO	14.95 13.87 13.84	13.48 13.46 13.45 13.43	13.34	13.28	13.28			

anas
GRUPPO FS ITALIANE

Direzione Progettazione e Realizzazione Lavori

S.S. n.626 della "Valle del Salso"

Lotti 7° e 8° e completamento della Tangenziale di Gela

Itinerario Gela – Agrigento – Castelvetrano

PROGETTO DEFINITIVO | COD. PA83

PROGETTAZIONE: ANAS - DIREZIONE PROGETTAZIONE E REALIZZAZIONE LAVORI

PROGETTISTA:
Responsabile integrazioni specialistiche Dott. Ing. Giovanni Piazza
Responsabile Tracciato stradale Dott. Ing. Massimo Capasso
Responsabile Strutture Dott. Ing. Giovanni Piazza
Responsabile Idraulica, Geotecnica e Impianti Dott. Ing. Sergio Di Maio
Responsabile Ambiente e SIA Dott. Ing. Francesco Ventura

GEOLOGO:
Geol. Enrico Curcuruto

COORDINATORE SICUREZZA IN FASE DI PROGETTAZIONE:
Dott. Ing. Sergio Di Maio

VISTO: IL RESPONSABILE DEL PROCEDIMENTO
Dott. Ing. Maria Coppola

GRUPPO DI PROGETTAZIONE
LSTM Spa – ingegneria
VIA INGEGNERIA
SERING INGEGNERIA
vdp
BRENG BRIDGE ENGINEERING

PROGETTO STRADALE

SVINCOLO N.4 (S.P. 81 VIA MAZZARINO)

SEZIONI TRASVERSALI

TAV 04

ORDINE DEGLI INGEGNERI PROV. PALERMO Ing. GIOVANNI PIAZZA Settore Civile e Ambientale N. 2172 Sez. A

CODICE PROGETTO (PROGETTO / LIV. PROG. / ANNO)	NOME FILE	REVISIONE	SCALA:
DPPA0083 D 19	CODICE ELAB. V04PS04TRASZ04 (PA83_V04PS04TRASZ01_06_A)	A	1:200

REV.	DESCRIZIONE	DATA	REDATTO	VERIFICATO	APPROVATO
D		-	-	-	-
C		-	-	-	-
B		-	-	-	-
A	EMISSIONE	FEB 2020	M.TOSI	M.CAPASSO	G.PIAZZA