SV05_A
Sez. 1
Progr.: 0+000.00
Scala : 1:200
Q.Rif. : 15.00

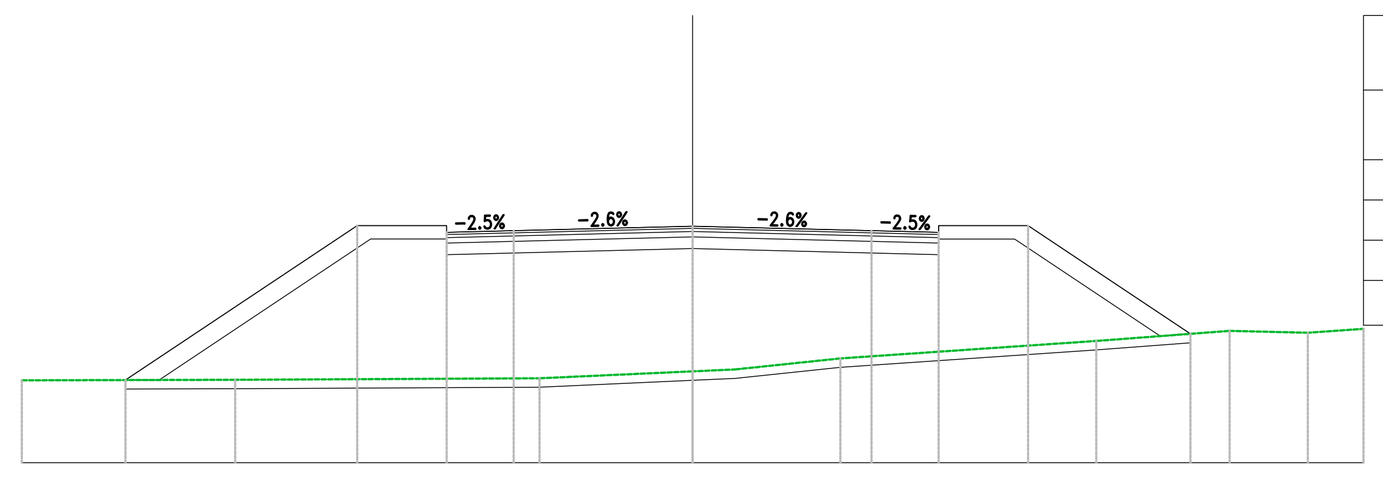

Materiali – Progr.0+000.00	Area (m²)	Vol. (m³)
Rilevato	49.68	0.00
Scavo	0.00	0.00
Scotico	49.68	0.00
Terreno vegetale	5.31	0.00

PROGRESSIVE TERRENO	-15.00 -10.23 -3.42 0.00 0.95 3.30 9.03 12.01 13.76 15.00
PARZIALI TERRENO	4.77 6.80 3.42 0.95 2.35 5.72 2.98 1.75 1.24
QUOTE TERRENO	16.84 16.85 16.89 17.04 17.09 17.33 17.72 17.95 17.91 17.99
PROGRESSIVE PROGETTO	-12.68 -7.50 -5.50 -4.00 4.00 5.50 7.50 11.13
PARZIALI PROGETTO	5.18 2.00 1.50 4.00 4.00 1.50 2.00 3.63
QUOTE PROGETTO	16.85 20.30 20.15 20.19 20.29 20.19 20.15 20.30 17.88
QUOTE SOTTOFONDO	16.85 16.85 20.00 19.65 19.69 19.79 19.69 19.65 20.00 17.83 17.88

SV05_A
Sez. 2
Progr.: 0+020.00
Scala : 1:200
Q.Rif. : 10.00

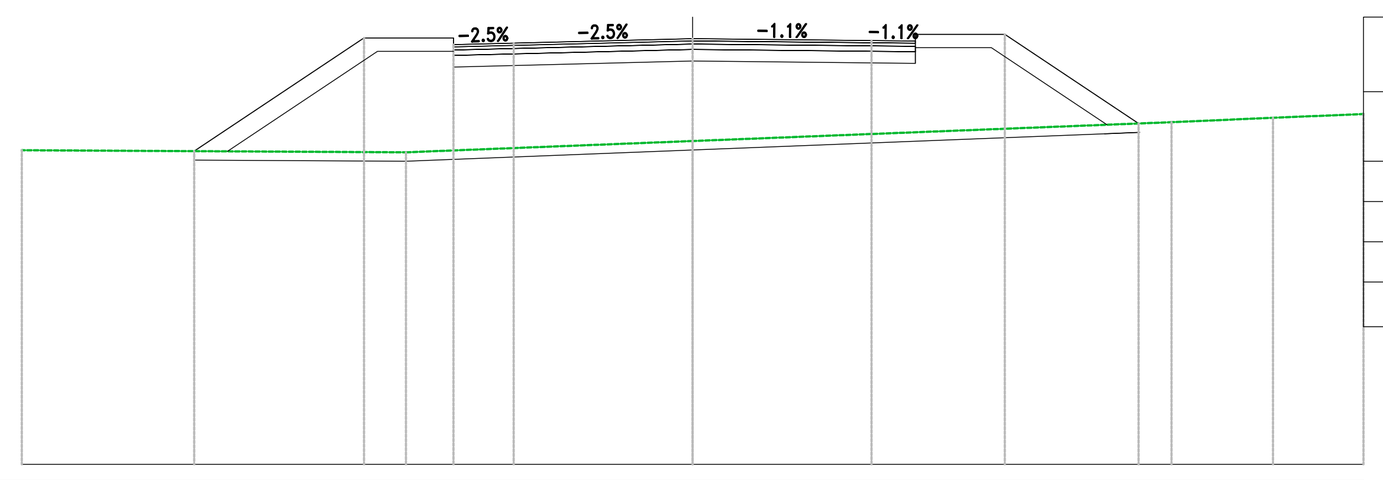

Materiali – Progr.0+020.00	Area (m²)	Vol. (m³)
Rilevato	31.16	801.28
Scavo	0.00	0.00
Scotico	31.16	801.28
Terreno vegetale	3.15	84.6

PROGRESSIVE TERRENO	-15.00 -6.41 0.00 10.71 12.98 15.00
PARZIALI TERRENO	8.59 6.41 10.71 2.27 2.02
QUOTE TERRENO	17.02 16.98 17.23 17.65 17.75 17.83
PROGRESSIVE PROGETTO	-11.14 -7.35 -5.35 -4.00 0.00 4.00 4.98 6.98 9.97
PARZIALI PROGETTO	3.80 2.00 1.35 4.00 4.00 0.98 2.00 2.99
QUOTE PROGETTO	17.00 19.53 19.38 19.42 19.52 19.48 19.47 19.62 17.62
QUOTE SOTTOFONDO	17.00 17.00 19.23 18.88 18.92 19.02 18.98 18.97 19.32 17.59 17.62

SV05_A
Sez. 3
Progr.: 0+040.00
Scala : 1:200
Q.Rif. : 10.00

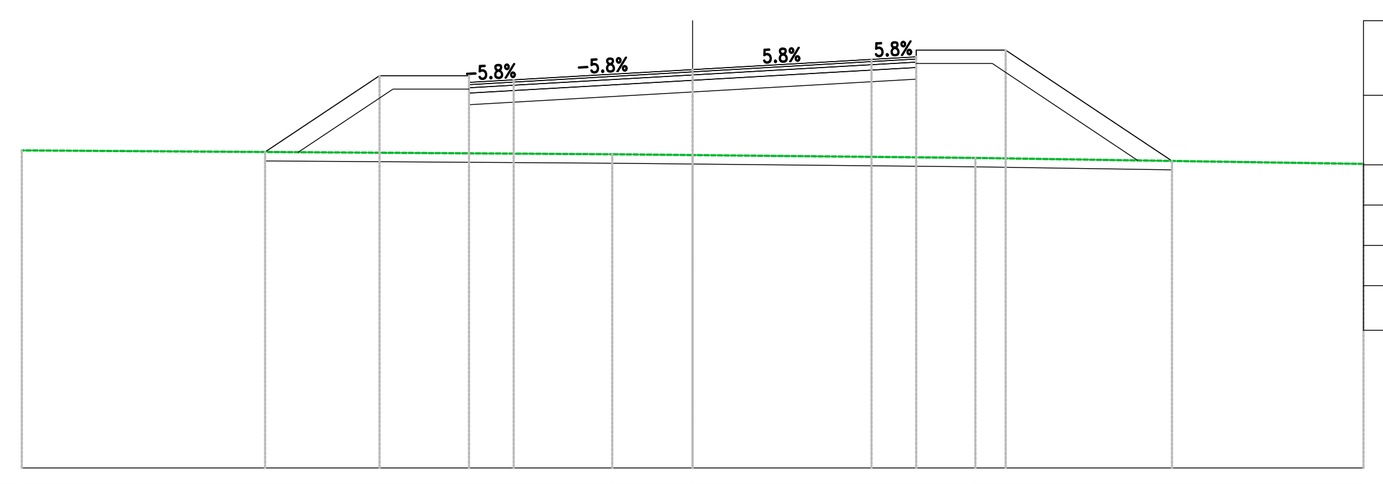

Materiali – Progr.0+040.00	Area (m²)	Vol. (m³)
Rilevato	25.09	561.47
Scavo	0.00	0.00
Scotico	25.09	561.47
Terreno vegetale	2.95	61.02

PROGRESSIVE TERRENO	-15.00 -1.80 0.00 6.32 15.00
PARZIALI TERRENO	13.20 1.80 6.32 8.68
QUOTE TERRENO	17.10 17.01 17.00 16.93 16.80
PROGRESSIVE PROGETTO	-9.56 -7.00 -5.00 -4.00 4.00 5.00 7.00 10.72
PARZIALI PROGETTO	2.56 2.00 1.00 4.00 4.00 1.00 2.00 3.72
QUOTE PROGETTO	17.06 18.77 18.62 18.68 18.91 19.14 19.19 19.34 16.86
QUOTE SOTTOFONDO	17.06 17.06 18.47 18.12 18.18 18.41 18.64 18.69 19.04 16.88 16.86

SV05_A
Sez. 4
Progr.: 0+060.00
Scala : 1:200
Q.Rif. : 10.00

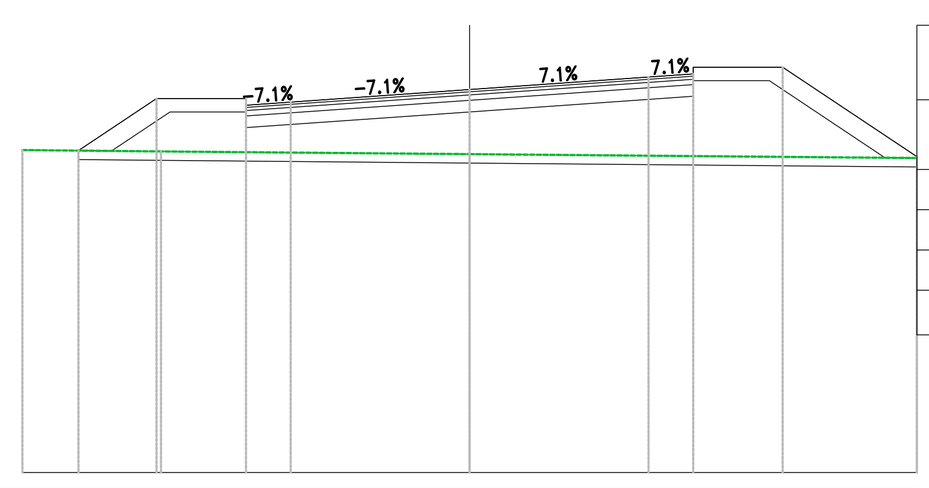

Materiali – Progr.0+060.00	Area (m²)	Vol. (m³)
Rilevato	16.62	414.19
Scavo	0.00	0.00
Scotico	16.62	414.19
Terreno vegetale	3.28	21.88

PROGRESSIVE TERRENO	-10.00 -6.90 0.00 10.00
PARZIALI TERRENO	3.10 6.90 10.00
QUOTE TERRENO	17.21 17.18 17.12 17.03
PROGRESSIVE PROGETTO	-8.75 -7.00 -5.00 -4.00 0.00 4.00 5.00 7.00 10.00
PARZIALI PROGETTO	1.75 2.00 1.00 4.00 4.00 1.00 2.00 3.00
QUOTE PROGETTO	17.20 18.36 18.21 18.28 18.56 18.84 18.91 19.06 17.06
QUOTE SOTTOFONDO	17.20 17.19 18.06 17.71 17.78 18.06 18.34 18.41 18.76 17.04 17.03

SV05_A
Sez. 5
Progr.: 0+080.00
Scala : 1:200
Q.Rif. : 10.00

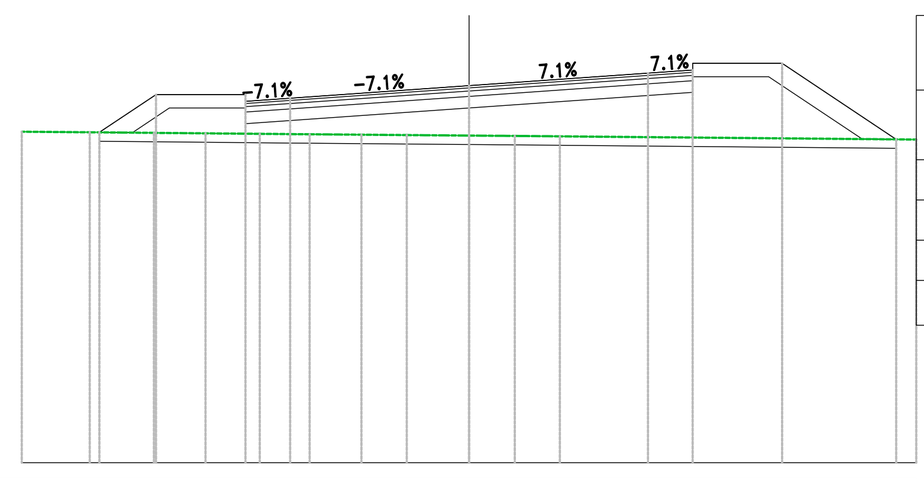

Materiali – Progr.0+080.00	Area (m²)	Vol. (m³)
Rilevato	11.12	275.58
Scavo	0.00	0.00
Scotico	11.12	275.58
Terreno vegetale	2.79	60.70

PROGRESSIVE TERRENO	-10.00 -8.48 -7.75 -7.05 -6.38 -5.42 -4.68 -3.56 -2.91 -1.92 -1.39 -0.56 0.00 0.69 1.28 2.03 2.57 10.00
PARZIALI TERRENO	1.52 0.73 0.70 0.67 0.71 0.50 0.53 7.09
QUOTE TERRENO	17.40 17.39 17.38 17.38 17.37 17.36 17.35 17.35 17.34 17.33 17.33 17.32 17.32 17.31 17.31 17.30 17.29 17.23
PROGRESSIVE PROGETTO	-8.27 -7.00 -5.00 -4.00 4.00 5.00 7.00 9.55
PARZIALI PROGETTO	1.27 2.00 1.00 4.00 4.00 1.00 2.00 2.55
QUOTE PROGETTO	17.39 18.23 18.08 18.15 18.43 18.71 18.78 18.93 17.23
QUOTE SOTTOFONDO	17.39 17.38 17.93 17.58 17.65 17.93 18.21 18.28 18.63 17.24 17.23

SV05_A
Sez. 6
Progr.: 0+100.00
Scala : 1:200
Q.Rif. : 10.00

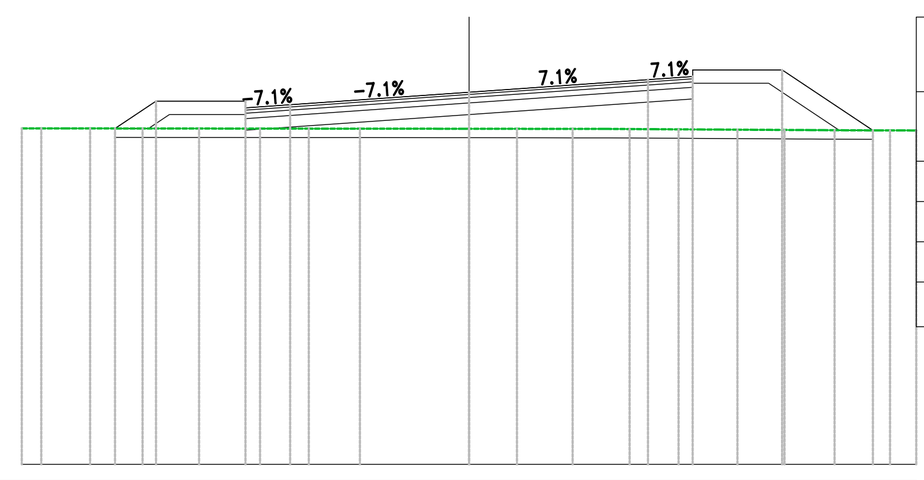

Materiali – Progr.0+100.00	Area (m²)	Vol. (m³)
Rilevato	6.38	172.86
Scavo	0.01	0.06
Scotico	6.38	172.86
Terreno vegetale	1.46	41.78

PROGRESSIVE TERRENO	-10.00 -9.57 -9.03 -8.47 -7.90 -7.30 -6.68 -6.04 -5.37 -4.67 -3.95 -3.21 -2.44 -0.70 0.00 1.07 1.69 2.32 2.96 3.59 4.16 4.68 5.60 6.38 7.05 7.65 8.17 8.91 9.41 10.00
PARZIALI TERRENO	0.54 0.56 0.58 0.60 0.62 0.64 0.67 0.70 0.72 0.77 1.74 0.58 0.60 0.62 0.63 0.64 0.57 0.52
QUOTE TERRENO	17.51 17.51 17.51 17.51 17.51 17.51 17.51 17.51 17.51 17.51 17.51 17.51 17.50 17.50 17.50 17.50 17.50 17.50 17.49 17.49 17.48 17.47 17.47 17.47 17.47 17.47
PROGRESSIVE PROGETTO	-7.92 -7.00 -5.00 -4.00 4.00 5.00 7.00 9.03
PARZIALI PROGETTO	0.92 2.00 1.00 4.00 4.00 1.00 2.00 2.03
QUOTE PROGETTO	17.51 18.12 17.97 18.04 18.32 18.60 18.67 18.82 17.47
QUOTE SOTTOFONDO	17.51 17.51 17.82 17.47 17.54 17.82 18.10 18.17 18.52 17.47 17.47

SV05_A
Sez. 7
Progr.: 0+120.00
Scala : 1:200
Q.Rif. : 10.00

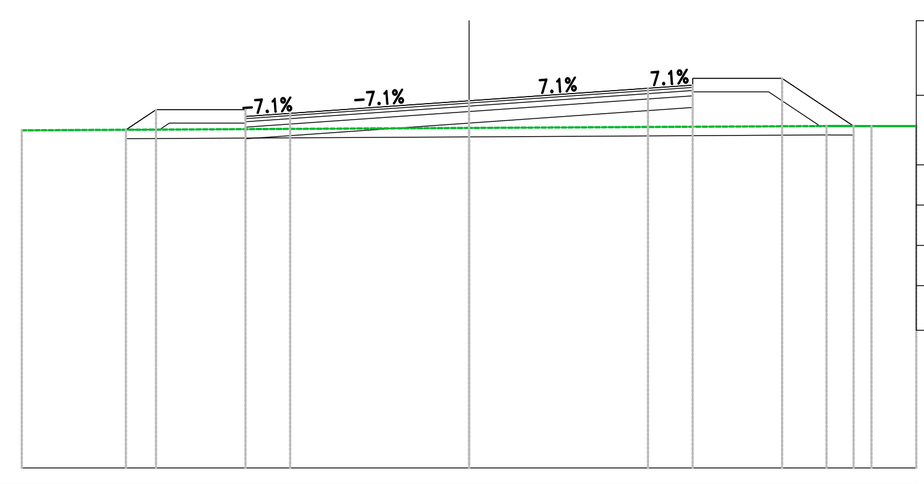

Materiali – Progr.0+120.00	Area (m²)	Vol. (m³)
Rilevato	3.45	96.76
Scavo	0.36	2.87
Scotico	3.45	96.76
Terreno vegetale	2.02	34.60

PROGRESSIVE TERRENO	-10.00 0.00 7.99 8.51 9.02 9.56 10.00
PARZIALI TERRENO	10.00 7.99
QUOTE TERRENO	17.55 17.60 17.64 17.64 17.64 17.64 17.64
PROGRESSIVE PROGETTO	-7.67 -7.00 -5.00 -4.00 4.00 5.00 7.00 8.60
PARZIALI PROGETTO	0.67 2.00 1.00 4.00 4.00 1.00 2.00 1.60
QUOTE PROGETTO	17.56 18.01 17.86 17.93 18.21 18.49 18.56 18.71 17.64
QUOTE SOTTOFONDO	17.56 17.71 17.36 17.43 17.71 17.99 18.06 18.41 17.64 17.64

SV05_A
Sez. 8
Progr.: 0+140.00
Scala : 1:200
Q.Rif. : 10.00

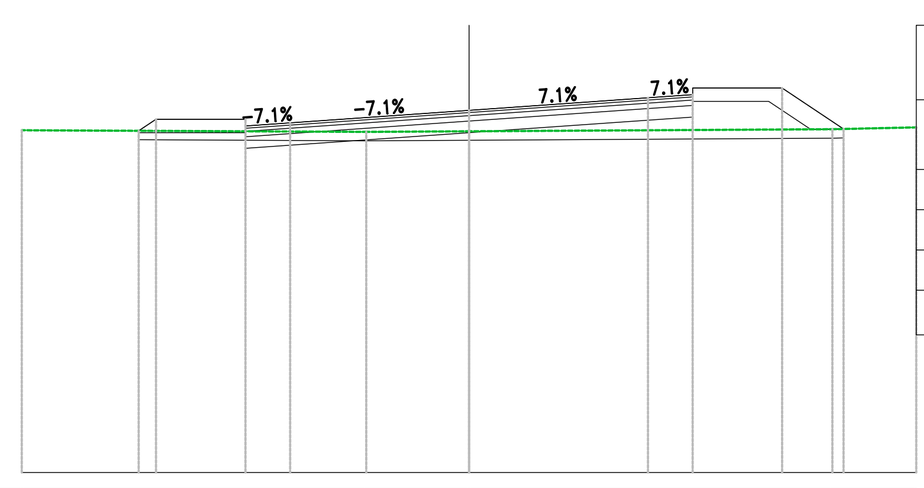

Materiali – Progr.0+140.00	Area (m²)	Vol. (m³)
Rilevato	2.03	54.11
Scavo	1.09	13.90
Scotico	2.03	54.11
Terreno vegetale	1.80	38.17

PROGRESSIVE TERRENO	-10.00 -2.30 0.00 8.12 10.00
PARZIALI TERRENO	7.69 2.30 8.12 1.88
QUOTE TERRENO	17.65 17.62 17.63 17.68 17.72
PROGRESSIVE PROGETTO	-7.39 -7.00 -5.00 -4.00 4.00 5.00 7.00 8.37
PARZIALI PROGETTO	0.39 2.00 1.00 4.00 4.00 1.00 2.00 1.37
QUOTE PROGETTO	17.64 17.90 17.75 17.82 18.10 18.38 18.45 18.60 17.68
QUOTE SOTTOFONDO	17.60 17.60 17.25 17.32 17.60 17.88 17.95 18.30 17.67 17.68

SV05_A
Sez. 9
Progr.: 0+160.00
Scala : 1:200
Q.Rif. : 10.00

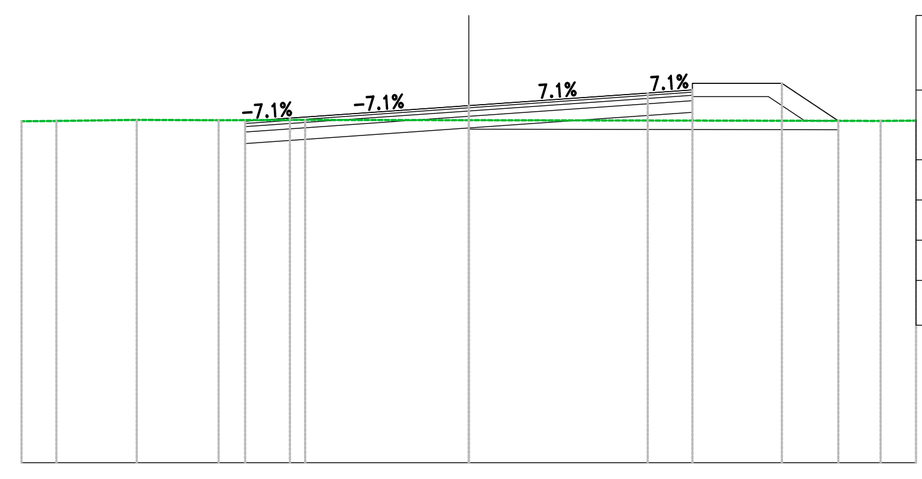

Materiali – Progr.0+160.00	Area (m²)	Vol. (m³)
Rilevato	1.37	33.76
Scavo	1.97	30.22
Scotico	1.37	33.76
Terreno vegetale	1.07	28.42

PROGRESSIVE TERRENO	-10.00 -9.22 -7.42 -5.59 -3.66 0.00 9.21 10.00
PARZIALI TERRENO	0.78 1.80 1.83 1.94 3.66 9.21 0.79
QUOTE TERRENO	17.64 17.64 17.67 17.66 17.67 17.66 17.64 17.65
PROGRESSIVE PROGETTO	-5.00 -4.00 0.00 4.00 5.00 7.00 8.26
PARZIALI PROGETTO	1.00 4.00 4.00 1.00 2.00 1.26
QUOTE PROGETTO	17.64 17.71 17.99 18.27 18.34 18.49 17.65
QUOTE SOTTOFONDO	17.14 17.21 17.49 17.77 17.84 18.19 17.65 17.65

SV05_A
Sez. 10
Progr.: 0+180.00
Scala : 1:200
Q.Rif. : 10.00

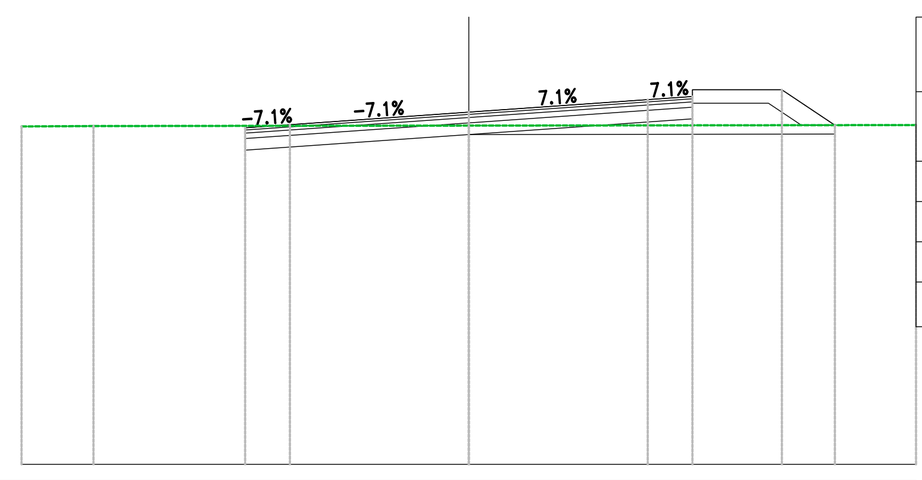

Materiali – Progr.0+180.00	Area (m²)	Vol. (m³)
Rilevato	1.17	25.39
Scavo	2.15	41.14
Scotico	1.17	25.39
Terreno vegetale	1.04	21.09

PROGRESSIVE TERRENO	-10.00 -8.39 0.00 10.00
PARZIALI TERRENO	1.61 8.39 10.00
QUOTE TERRENO	17.56 17.56 17.57 17.59
PROGRESSIVE PROGETTO	-5.00 -4.00 0.00 4.00 5.00 7.00 8.19
PARZIALI PROGETTO	1.00 4.00 4.00 1.00 2.00 1.19
QUOTE PROGETTO	17.52 17.59 17.87 18.15 18.22 18.37 17.58
QUOTE SOTTOFONDO	17.02 17.09 17.37 17.65 17.72 18.07 17.58 17.58

SV05_A
Sez. 11
Progr.: 0+200.00
Scala : 1:200
Q.Rif. : 10.00

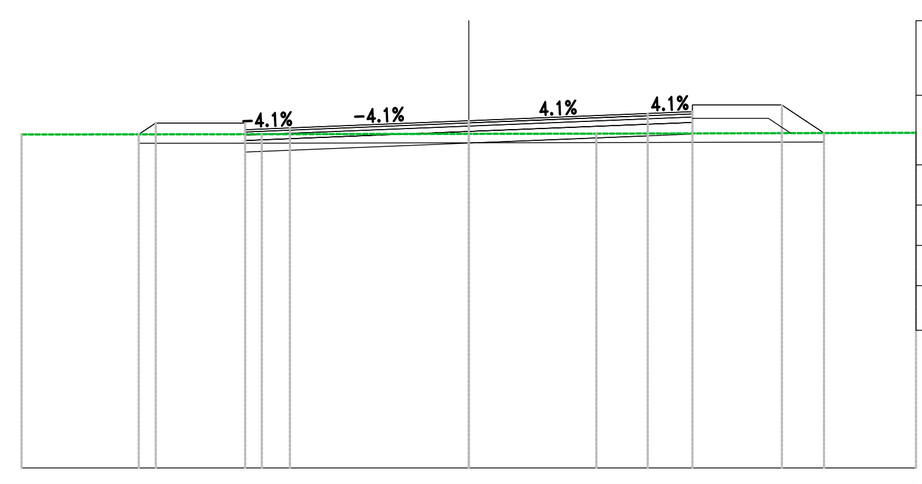

Materiali – Progr.0+200.00	Area (m²)	Vol. (m³)
Rilevato	0.65	17.95
Scavo	2.18	43.25
Scotico	0.65	17.95
Terreno vegetale	0.69	17.27

PROGRESSIVE TERRENO	-10.00 -4.63 0.00 2.85 10.00
PARZIALI TERRENO	5.37 4.63 2.85 7.15
QUOTE TERRENO	17.46 17.46 17.47 17.47 17.49
PROGRESSIVE PROGETTO	-7.38 -7.00 -5.00 -4.00 0.00 4.00 5.00 7.00 7.94
PARZIALI PROGETTO	0.38 2.00 1.00 4.00 4.00 1.00 2.00 0.94
QUOTE PROGETTO	17.46 17.71 17.56 17.60 17.76 17.92 17.97 18.12 17.49
QUOTE SOTTOFONDO	17.41 17.41 17.06 17.10 17.26 17.42 17.47 17.82 17.49 17.49

SV05_A
Sez. 12
Progr.: 0+220.00
Scala : 1:200
Q.Rif. : 10.00

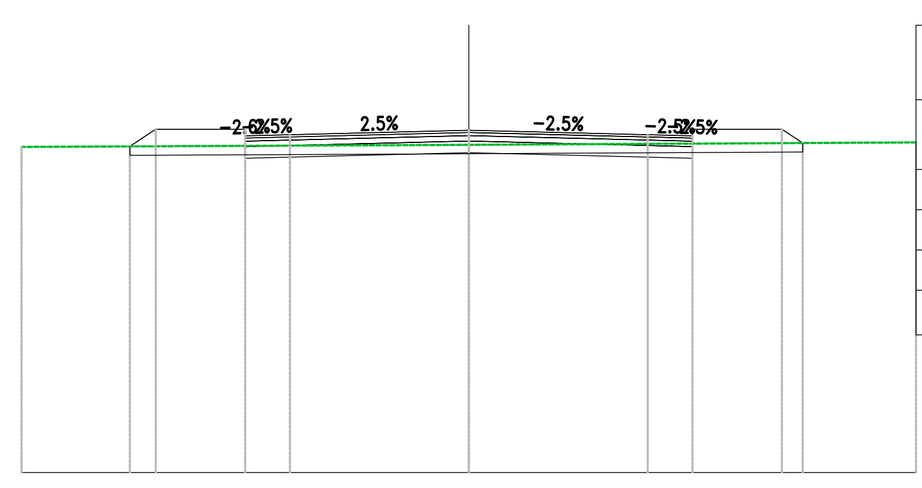

Materiali – Progr.0+220.00	Area (m²)	Vol. (m³)
Rilevato	0.17	7.65
Scavo	2.38	45.61
Scotico	3.01	36.58
Terreno vegetale	0.00	0.00

PROGRESSIVE TERRENO	-10.00 0.00 10.00
PARZIALI TERRENO	9.97 10.00
QUOTE TERRENO	17.28 17.33 17.38
PROGRESSIVE PROGETTO	-7.58 -7.00 -5.00 -4.00 0.00 4.00 5.00 7.00 7.47
PARZIALI PROGETTO	0.58 2.00 1.00 4.00 4.00 1.00 2.00 0.47
QUOTE PROGETTO	17.29 17.28 17.53 17.55 17.65 17.55 17.53 17.68 17.37
QUOTE SOTTOFONDO	17.29 17.38 17.03 17.05 17.15 17.05 17.03 17.38 17.37

anas
GRUPPO FS ITALIANE
Direzione Progettazione e Realizzazione Lavori

S.S. n.626 della "Valle del Salso"

Lotti 7° e 8° e completamento della Tangenziale di Gela

Itinerario Gela – Agrigento – Castelvetrano

PROGETTO DEFINITIVO — COD. PA83

PROGETTAZIONE: ANAS - DIREZIONE PROGETTAZIONE E REALIZZAZIONE LAVORI

PROGETTISTA:
Responsabile Integrazioni specialistiche Dott. Ing. Giovanni Piazza
Responsabile Tracciato stradale Dott. Ing. Massimo Capasso
Responsabile Strutture Dott. Ing. Giovanni Piazza
Responsabile Idraulica, Geotecnica e Impianti Dott. Ing. Sergio Di Maio
Responsabile Ambiente e SIA Dott. Ing. Francesco Ventura

GRUPPO DI PROGETTAZIONE
LOTTI SpA ingegneria — VIA INGEGNERIA — SERING INGEGNERIA — vdp — BRENG BRIDGE ENGINEERING

GEOLOGO:
Geol. Enrico Curcuruto

COORDINATORE SICUREZZA IN FASE DI PROGETTAZIONE:
Dott. ing. Sergio Di Maio

VISTO: IL RESPONSABILE DEL PROCEDIMENTO
Dott. Ing. Maria Coppola

PROGETTO STRADALE
SVINCOLO N.5 (S.S. 117 bis)
SEZIONI TRASVERSALI
TAV 01

Dott. Ing. GIOVANNI PIAZZA — ORDINE INGEGNERI ROMA n. A-27296 settore a-b-c

CODICE PROGETTO (PROGETTO / LIV. PROG. / ANNO)	NOME FILE / CODICE ELAB.	REVISIONE	SCALA:
DPPA0083 D 19	PA83_V05PS05TRASZ01_07_A / V05PS05TRASZ01	A	1:200

REV.	DESCRIZIONE	DATA	REDATTO	VERIFICATO	APPROVATO
D		-	-	-	-
C		-	-	-	-
B		-	-	-	-
A	EMISSIONE	FEB 2020	M.TOSI	M.CAPASSO	G.PIAZZA