SV05_BI
Sez. 1
Progr.: 0+000.40
Scala : 1:200
Q.Rif. : 10.00

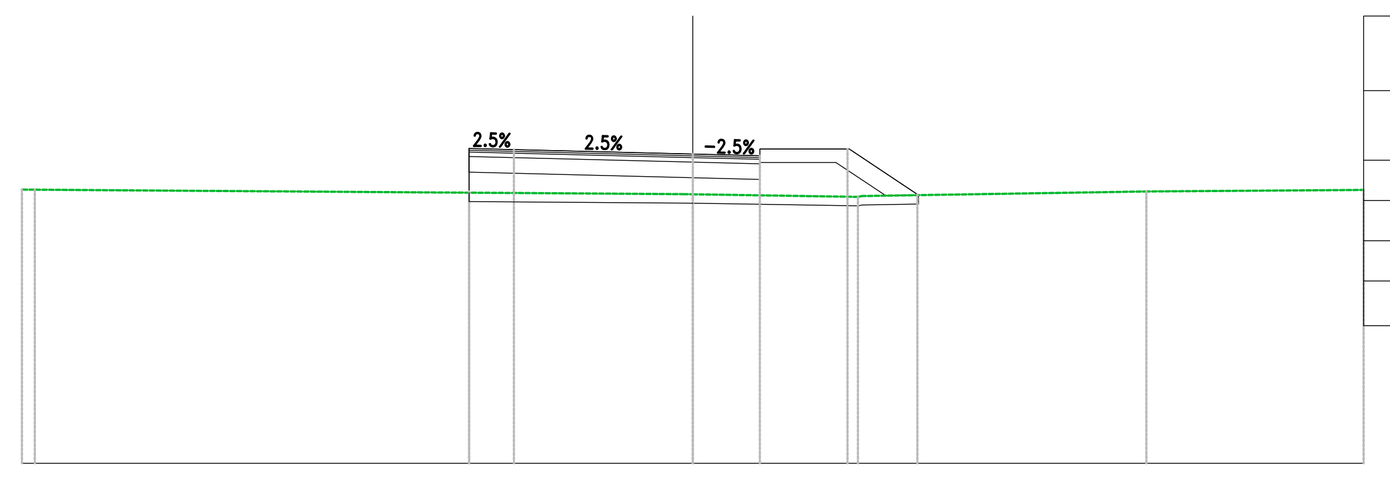

Materiali – Progr.0+000.40		
Materiale	Area (m²)	Vol. (m³)
Rilevato	4.32	0.00
Scavo	0.00	0.00
Scotico	1.96	0.00
Terreno vegetale	1.22	0.00

PROGRESSIVE TERRENO	-15.00 -14.71 0.00 3.69 10.14 15.00
PARZIALI TERRENO	14.54 3.69 6.35 4.86
QUOTE TERRENO	16.12 16.12 16.02 15.96 16.08 16.11
PROGRESSIVE PROGETTO	-5.00 -4.00 0.00 1.50 3.46 5.02
PARZIALI PROGETTO	0.00 0.98 3.92 1.47 1.96 1.50
QUOTE PROGETTO	17.08 17.01 16.91 16.88 17.03 16.01
QUOTE SOTTOFONDO	16.56 16.48 16.38 16.35 16.73 16.00 16.01

SV05_BI
Sez. 2
Progr.: 0+020.00
Scala : 1:200
Q.Rif. : 10.00

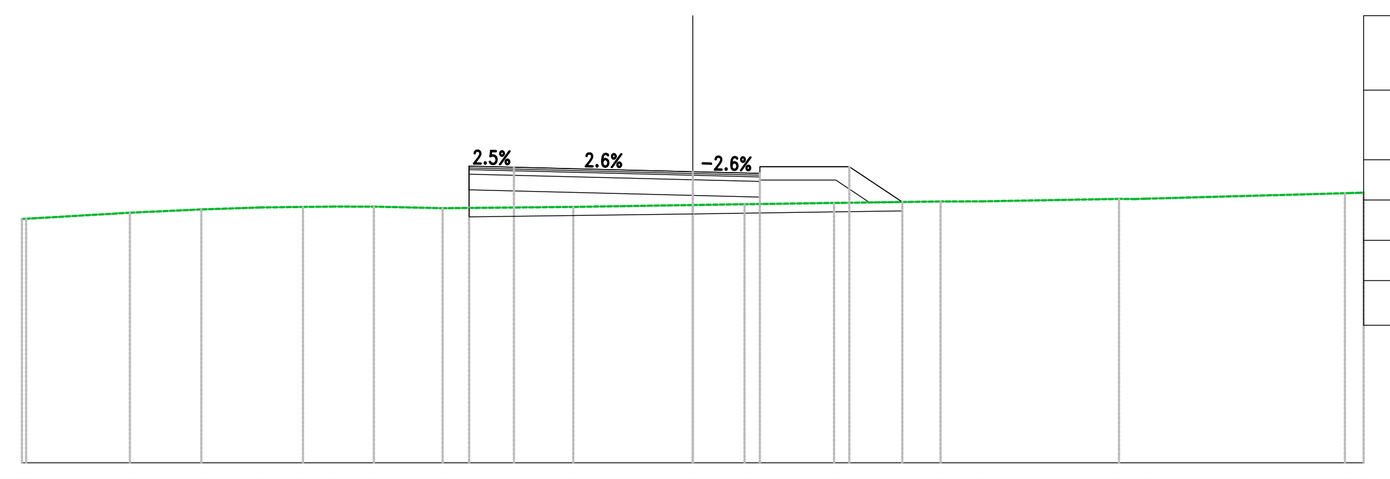

Materiali – Progr.0+020.00		
Materiale	Area (m²)	Vol. (m³)
Rilevato	2.93	71.02
Scavo	0.00	0.00
Scotico	2.93	71.02
Terreno vegetale	1.94	38.22

PROGRESSIVE TERRENO	-15.00 -12.59 -10.99 -9.65 -8.71 -8.03 -7.13 -5.59 -2.67 0.00 1.16 3.16 5.54 6.47 9.53 10.14 14.58 15.00
PARZIALI TERRENO	2.32 1.60 1.33 0.94 0.68 0.90 1.54 2.92 2.67 1.16 2.00 2.38 0.93 3.06 4.45
QUOTE TERRENO	15.45 15.59 15.67 15.71 15.72 15.73 15.73 15.69 15.72 15.77 15.78 15.81 15.84 15.85 15.90 15.91 16.03 16.04
PROGRESSIVE PROGETTO	-5.00 -4.00 0.00 1.50 3.50 4.69
PARZIALI PROGETTO	0.00 1.00 4.00 1.50 2.00 1.19
QUOTE PROGETTO	16.60 16.61 16.51 16.47 16.62 15.83
QUOTE SOTTOFONDO	15.70 16.08 15.98 15.94 16.32 15.82 15.83

SV05_BI
Sez. 3
Progr.: 0+040.00
Scala : 1:200
Q.Rif. : 10.00

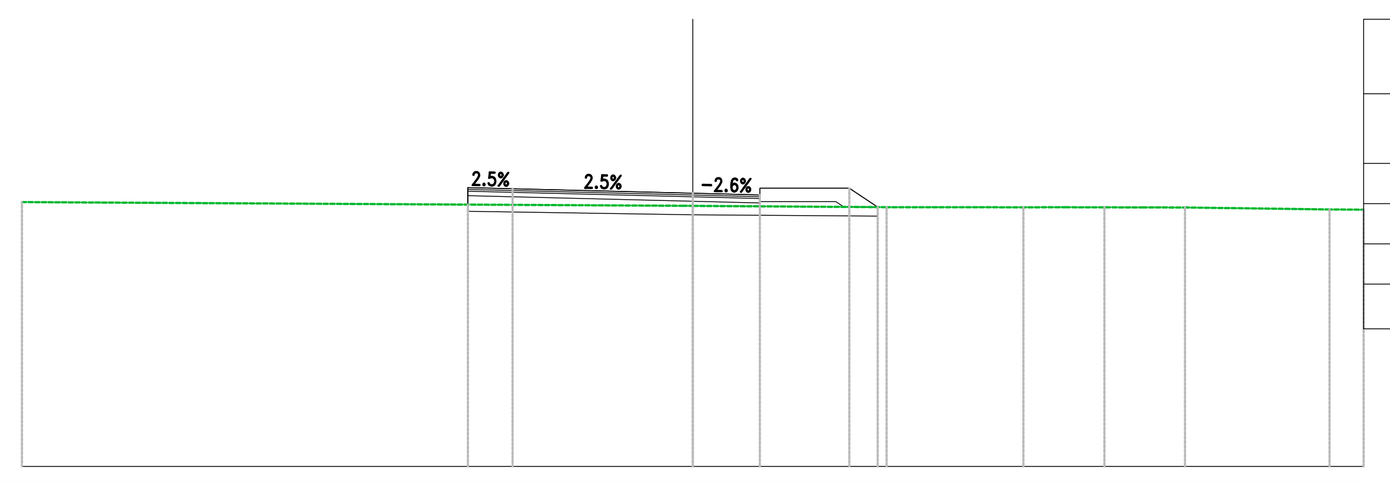

Materiali – Progr.0+040.00		
Materiale	Area (m²)	Vol. (m³)
Rilevato	0.20	31.25
Scavo	1.39	13.92
Scotico	0.83	17.64
Terreno vegetale	0.76	17.97

PROGRESSIVE TERRENO	-15.00 0.00 4.33 7.39 8.31 9.20 10.10 11.01 14.24 15.00
PARZIALI TERRENO	14.79 4.33 3.06 0.92 0.89 0.90 0.90 3.23 0.76
QUOTE TERRENO	15.91 15.83 15.80 15.79 15.80 15.79 15.79 15.79 15.75 15.74
PROGRESSIVE PROGETTO	-5.03 -4.03 0.00 1.50 3.50 4.14
PARZIALI PROGETTO	0.00 1.00 4.03 1.50 2.00 0.64
QUOTE PROGETTO	16.85 16.21 16.11 16.07 16.22 15.80
QUOTE SOTTOFONDO	15.80 15.68 15.58 15.54 15.92 15.80

SV05_BI
Sez. 4
Progr.: 0+060.00
Scala : 1:200
Q.Rif. : 10.00

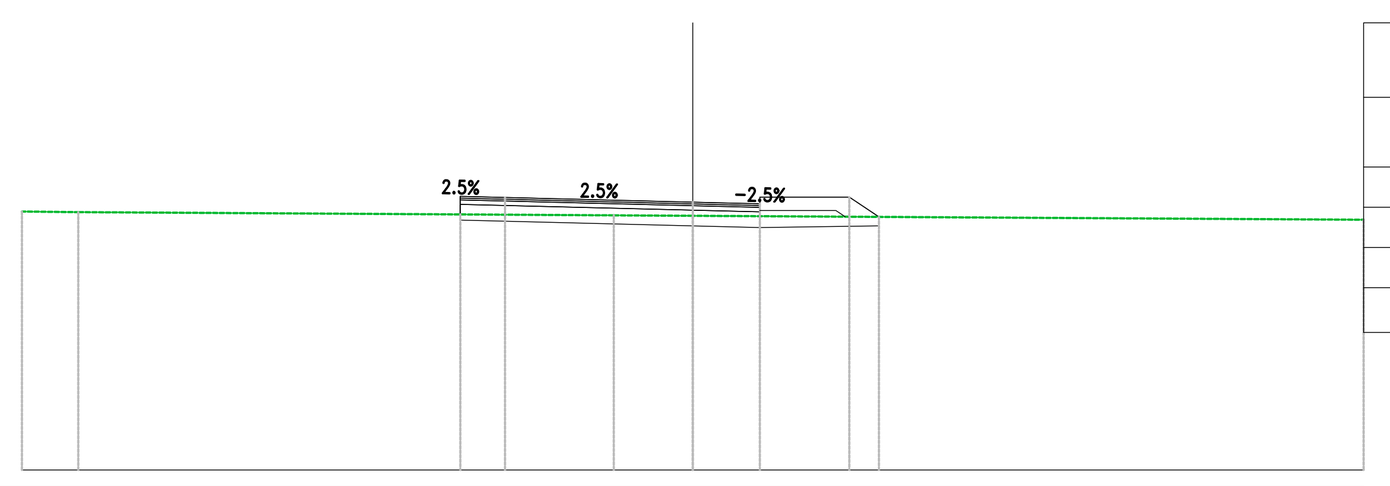

Materiali – Progr.0+060.00		
Materiale	Area (m²)	Vol. (m³)
Rilevato	0.24	4.38
Scavo	1.27	26.58
Scotico	1.76	25.88
Terreno vegetale	0.58	13.43

PROGRESSIVE TERRENO	-15.00 -13.74 -1.77 0.00 15.00
PARZIALI TERRENO	1.26 11.97 1.77 15.00
QUOTE TERRENO	15.78 15.77 15.69 15.68 15.60
PROGRESSIVE PROGETTO	-5.20 -4.20 1.50 3.50 4.16
PARZIALI PROGETTO	0.00 1.00 4.20 1.50 2.00 0.66
QUOTE PROGETTO	16.72 16.09 15.99 15.95 16.10 15.66
QUOTE SOTTOFONDO	15.59 15.56 15.46 15.42 15.80 15.66

SV05_BI
Sez. 5
Progr.: 0+080.00
Scala : 1:200
Q.Rif. : 10.00

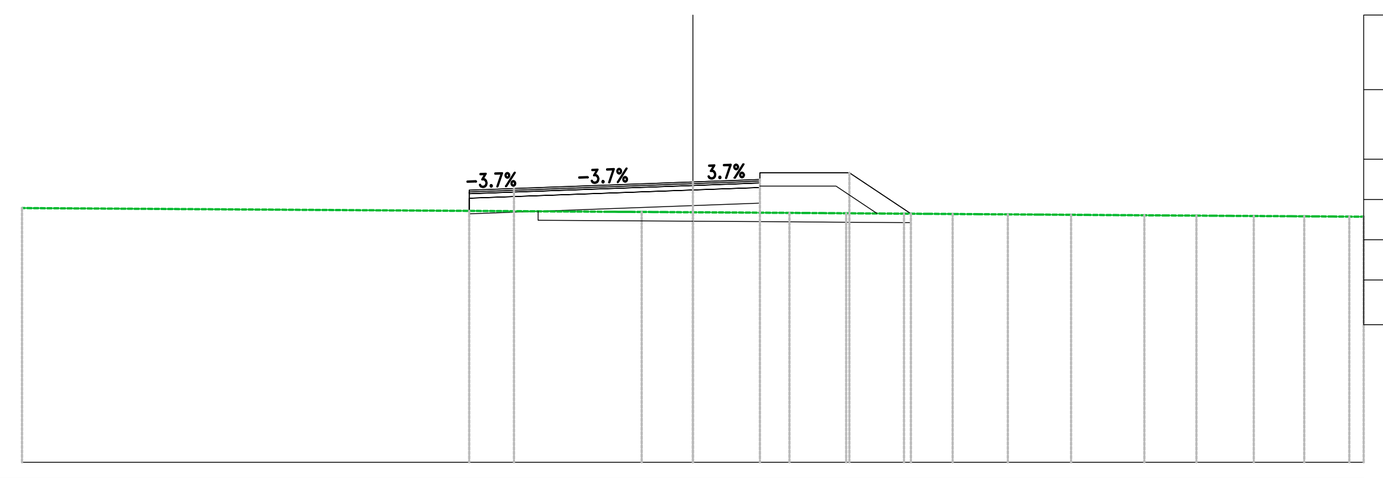

Materiali – Progr.0+080.00		
Materiale	Area (m²)	Vol. (m³)
Rilevato	1.83	20.81
Scavo	0.05	13.11
Scotico	1.93	36.90
Terreno vegetale	0.84	14.25

PROGRESSIVE TERRENO	-15.00 -1.66 -1.14 -0.62 0.00 2.16 2.91 3.43 4.22 5.25 5.81 6.41 7.04 7.72 8.46 9.45 10.09 11.26 12.01 12.54 13.38 13.90 14.68 15.00
PARZIALI TERRENO	13.08 0.62 2.16 0.53 0.56 0.60 0.64 0.68 0.73 0.61 0.64 0.71 0.53 0.84
QUOTE TERRENO	15.68 15.60 15.60 15.60 15.59 15.58 15.57 15.57 15.56 15.56 15.55 15.55 15.54 15.54 15.53 15.53 15.52 15.52 15.51 15.51 15.50 15.50 15.49 15.49
PROGRESSIVE PROGETTO	-5.00 -4.00 0.00 1.50 3.50 4.88
PARZIALI PROGETTO	0.00 1.00 4.00 1.50 2.00 1.37
QUOTE PROGETTO	16.62 16.12 16.27 16.32 16.47 15.56
QUOTE SOTTOFONDO	15.62 15.59 15.74 15.79 16.17 15.56 15.90

SV05_BI
Sez. 6
Progr.: 0+100.00
Scala : 1:200
Q.Rif. : 10.00

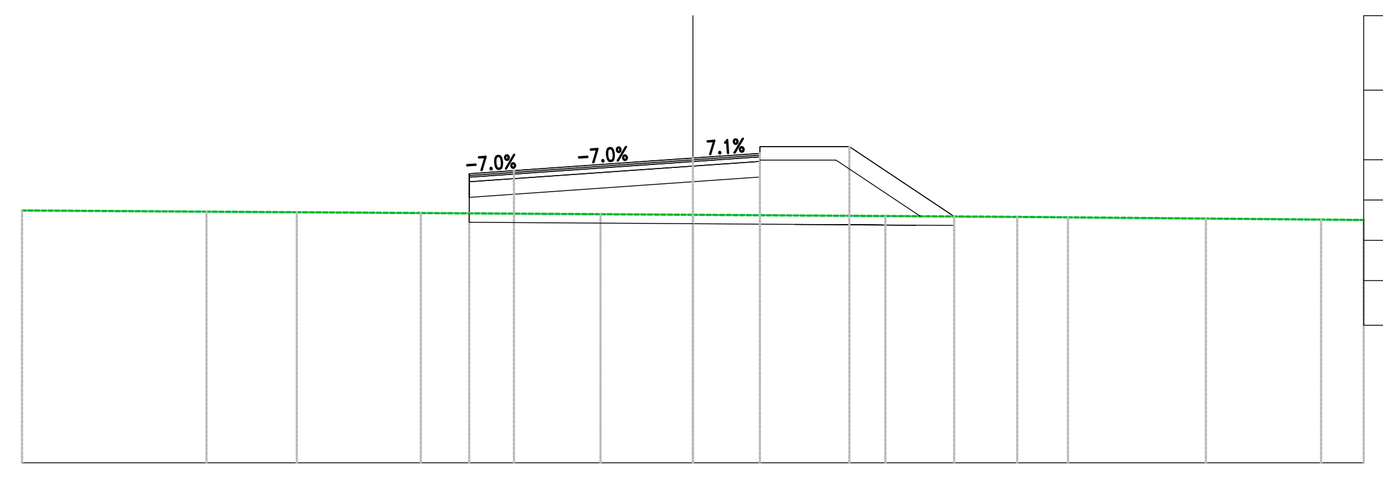

Materiali – Progr.0+100.00		
Materiale	Area (m²)	Vol. (m³)
Rilevato	7.22	90.98
Scavo	0.00	0.50
Scotico	2.13	40.73
Terreno vegetale	1.19	20.31

PROGRESSIVE TERRENO	-15.00 -10.87 -8.85 -6.08 -2.07 0.00 4.30 7.25 8.39 11.47 14.05 15.00
PARZIALI TERRENO	4.13 2.02 2.77 4.02 2.07 4.30 2.95 1.13 3.09 2.58 0.95
QUOTE TERRENO	15.64 15.62 15.60 15.59 15.56 15.55 15.52 15.50 15.49 15.46 15.44 15.43
PROGRESSIVE PROGETTO	-5.00 -4.00 1.50 3.50 5.84
PARZIALI PROGETTO	0.00 1.00 4.00 1.50 2.00 2.34
QUOTE PROGETTO	16.57 16.54 16.82 16.92 17.07 15.51
QUOTE SOTTOFONDO	15.58 16.01 16.29 16.39 16.77 15.51 15.51

SV05_BI
Sez. 7
Progr.: 0+120.00
Scala : 1:200
Q.Rif. : 10.00

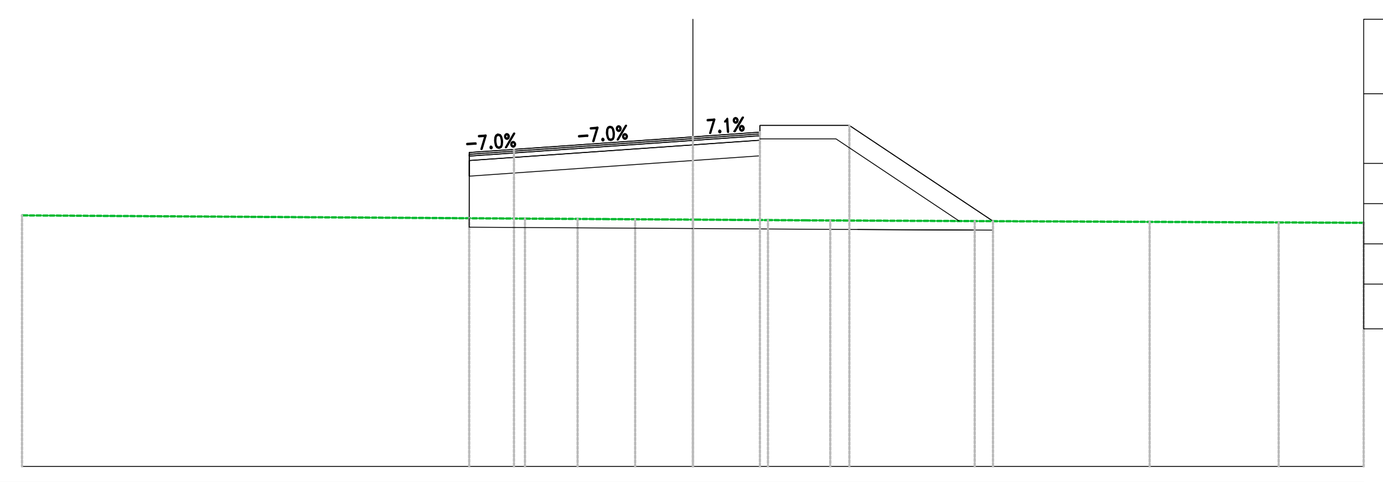

Materiali – Progr.0+120.00		
Materiale	Area (m²)	Vol. (m³)
Rilevato	13.33	206.21
Scavo	0.00	0.00
Scotico	2.24	43.99
Terreno vegetale	1.50	26.91

PROGRESSIVE TERRENO	-15.00 -3.75 -3.18 -2.58 -1.95 -1.29 -0.60 0.00 0.88 1.68 2.52 3.07 6.30 10.21 13.10 15.00
PARZIALI TERRENO	11.25 0.57 0.60 0.63 0.66 0.69 0.60 0.76 0.80 0.84 0.55 3.23 3.91 2.88 1.90
QUOTE TERRENO	15.61 15.54 15.54 15.53 15.53 15.53 15.52 15.52 15.51 15.51 15.50 15.50 15.49 15.47 15.46 15.45
PROGRESSIVE PROGETTO	-5.00 -4.00 1.50 3.50 6.71
PARZIALI PROGETTO	0.00 1.00 4.00 1.50 2.00 3.21
QUOTE PROGETTO	17.62 17.09 17.37 17.47 17.62 15.48
QUOTE SOTTOFONDO	16.59 16.56 16.84 16.94 17.32 15.49 15.48

SV05_BI
Sez. 8
Progr.: 0+140.00
Scala : 1:200
Q.Rif. : 10.00

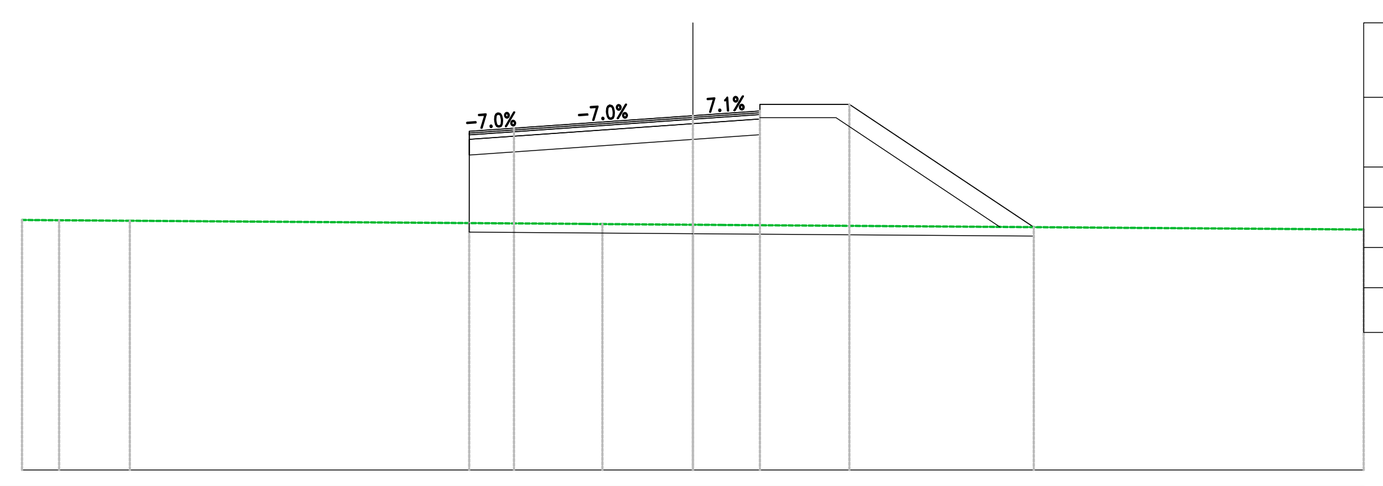

Materiali – Progr.0+140.00		
Materiale	Area (m²)	Vol. (m³)
Rilevato	20.05	335.02
Scavo	0.00	0.00
Scotico	2.35	46.42
Terreno vegetale	1.83	33.3

PROGRESSIVE TERRENO	-15.00 -14.17 -12.59 -2.02 0.00 0.63 15.00
PARZIALI TERRENO	0.83 1.58 10.13 2.02 0.63 14.37
QUOTE TERRENO	15.59 15.58 15.57 15.50 15.48 15.48 15.38
PROGRESSIVE PROGETTO	-5.00 -4.00 0.00 1.50 3.50 7.62
PARZIALI PROGETTO	0.00 1.00 4.00 1.50 2.00 4.12
QUOTE PROGETTO	17.52 17.64 17.92 18.03 18.18 15.43
QUOTE SOTTOFONDO	17.62 17.11 17.39 17.50 17.88 15.44 15.43

SV05_BI
Sez. 9
Progr.: 0+160.00
Scala : 1:200
Q.Rif. : 10.00

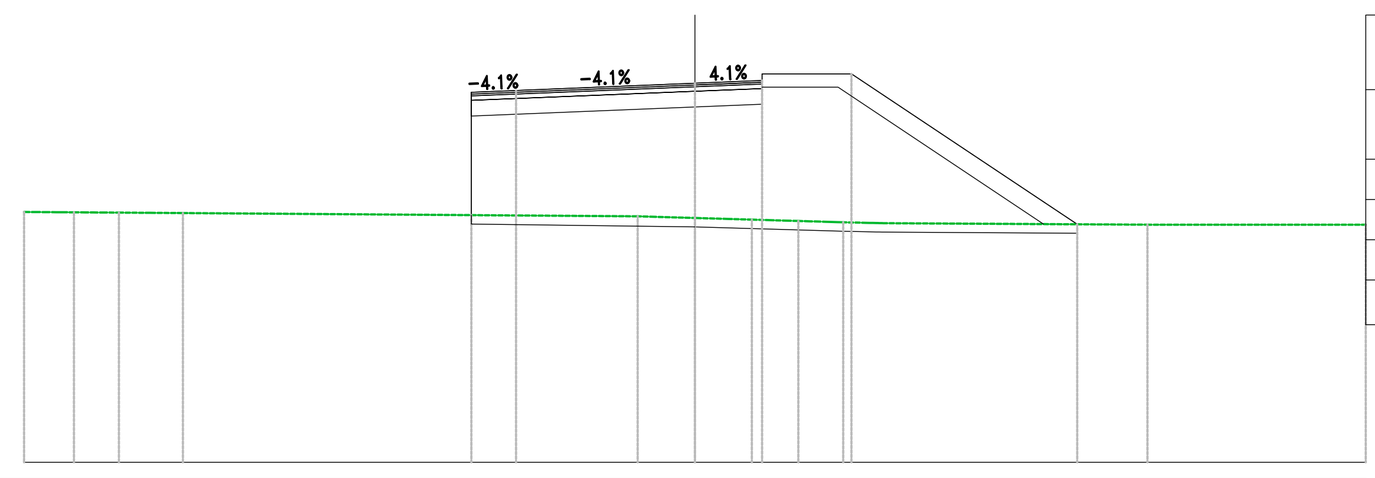

Materiali – Progr.0+160.00		
Materiale	Area (m²)	Vol. (m³)
Rilevato	27.54	478.02
Scavo	0.00	0.00
Scotico	2.68	50.96
Terreno vegetale	2.17	39.96

PROGRESSIVE TERRENO	-15.00 -14.71 -14.14 -13.45 -12.88 -12.18 -11.45 -0.93 0.00 0.74 1.27 2.03 2.55 3.07 3.81 10.12 15.00
PARZIALI TERRENO	0.69 0.74 10.15 0.93 0.70 0.54 5.89 4.88
QUOTE TERRENO	15.60 15.59 15.59 15.58 15.58 15.57 15.49 15.46 15.44 15.43 15.40 15.39 15.37 15.35 15.31 15.31
PROGRESSIVE PROGETTO	-5.00 -4.00 0.00 1.50 3.50 8.55
PARZIALI PROGETTO	0.00 1.00 4.00 1.50 2.00 5.05
QUOTE PROGETTO	18.33 18.31 18.48 18.54 18.69 15.32
QUOTE SOTTOFONDO	17.74 17.78 17.95 18.01 18.39 15.33 15.32

SV05_BI
Sez. 10
Progr.: 0+180.00
Scala : 1:200
Q.Rif. : 10.00

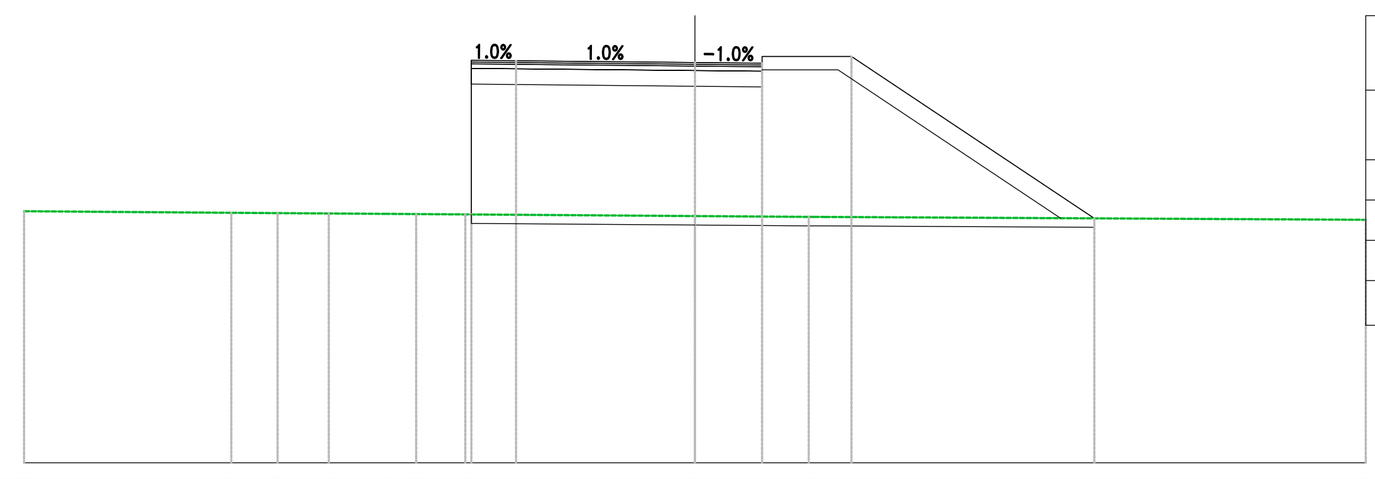

Materiali – Progr.0+180.00		
Materiale	Area (m²)	Vol. (m³)
Rilevato	32.67	603.63
Scavo	0.00	0.00
Scotico	2.78	55.03
Terreno vegetale	2.30	44.7

PROGRESSIVE TERRENO	-15.00 -10.37 -9.33 -8.19 -6.92 -6.23 -5.13 0.00 2.54 15.00
PARZIALI TERRENO	4.63 1.04 1.14 1.27 0.68 1.10 5.13 2.54 12.07
QUOTE TERRENO	15.63 15.59 15.58 15.58 15.57 15.56 15.56 15.52 15.50 15.43
PROGRESSIVE PROGETTO	-5.00 -4.00 1.50 3.50 8.93
PARZIALI PROGETTO	0.00 1.00 4.00 1.50 2.00 5.43
QUOTE PROGETTO	19.00 18.99 18.95 18.94 19.09 15.47
QUOTE SOTTOFONDO	18.55 18.46 18.42 18.41 18.79 15.47 15.47

SV05_BI
Sez. 11
Progr.: 0+200.00
Scala : 1:200
Q.Rif. : 10.00

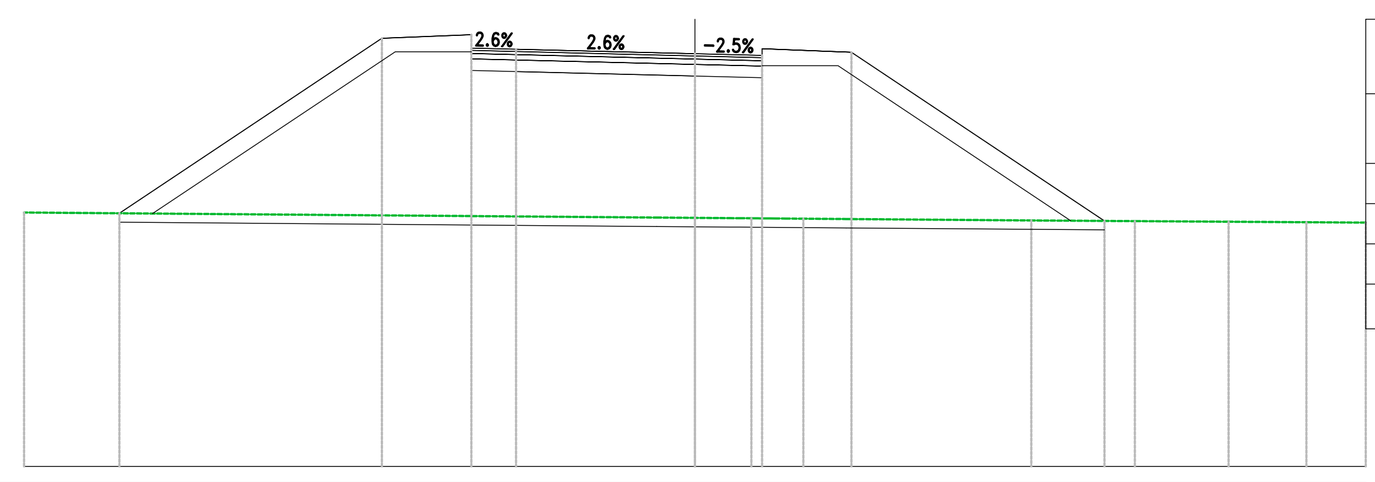

Materiali – Progr.0+200.00		
Materiale	Area (m²)	Vol. (m³)
Rilevato	58.51	911.78
Scavo	0.00	0.00
Scotico	4.41	71.88
Terreno vegetale	4.85	71.55

PROGRESSIVE TERRENO	-15.00 -0.85 0.00 0.79 1.30 1.81 2.42 3.38 7.52 9.84 11.93 13.67 15.00
PARZIALI TERRENO	14.15 0.85 0.79 0.96 4.14 2.32 2.10 1.74 1.33
QUOTE TERRENO	15.68 15.57 15.56 15.55 15.55 15.54 15.54 15.53 15.50 15.49 15.47 15.46 15.45
PROGRESSIVE PROGETTO	-12.87 -7.00 -5.00 -4.00 1.50 3.50 9.16
PARZIALI PROGETTO	5.87 2.00 0.00 1.00 4.00 1.50 2.00 5.66
QUOTE PROGETTO	15.66 19.57 19.35 19.33 19.23 19.19 19.26 15.49
QUOTE SOTTOFONDO	15.66 19.57 18.85 18.83 18.73 18.69 19.26 15.49

SV05_BI
Sez. 12
Progr.: 0+220.00
Scala : 1:200
Q.Rif. : 10.00

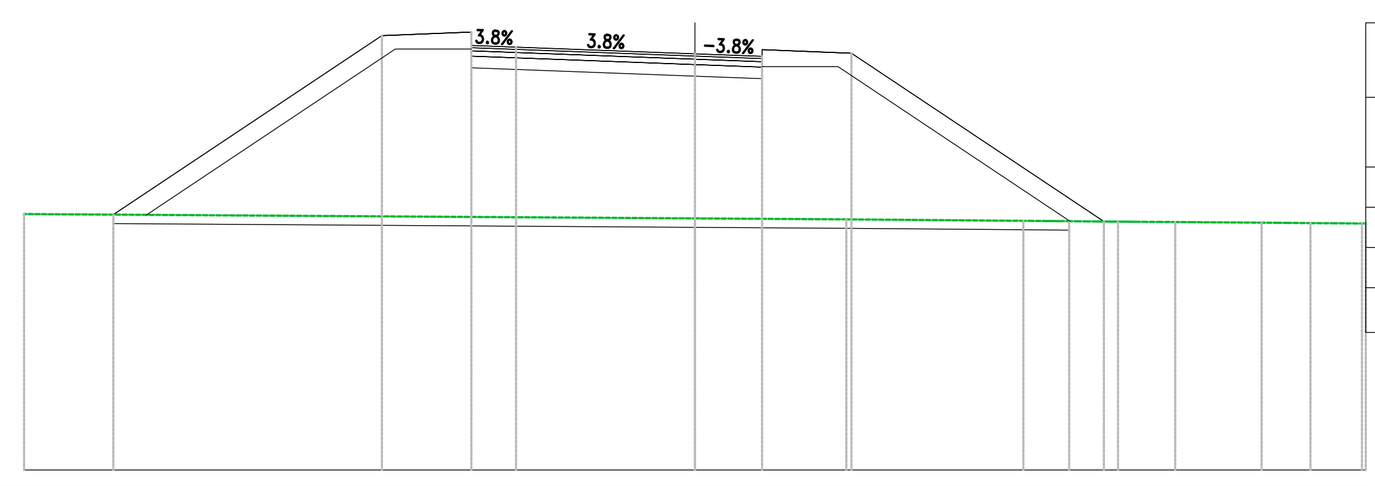

Materiali – Progr.0+220.00		
Materiale	Area (m²)	Vol. (m³)
Rilevato	59.31	1182.17
Scavo	0.00	0.00
Scotico	4.43	88.63
Terreno vegetale	4.87	97.26

PROGRESSIVE TERRENO	-15.00 0.00 3.39 7.34 7.97 8.56 9.06 9.58 10.39 11.11 12.67 13.26 13.76 14.31 14.80 15.00
PARZIALI TERRENO	15.00 3.39 3.96 1.56 0.51 0.55 0.60
QUOTE TERRENO	15.72 15.63 15.60 15.57 15.57 15.56 15.56 15.55 15.55 15.54 15.53 15.53 15.52 15.52 15.51 15.51
PROGRESSIVE PROGETTO	-13.00 -7.00 -5.00 -4.00 1.50 3.50 9.15
PARZIALI PROGETTO	6.00 2.00 0.00 1.00 4.00 1.50 2.00 5.65
QUOTE PROGETTO	15.71 19.71 19.49 19.46 19.31 19.25 19.32 15.56
QUOTE SOTTOFONDO	15.71 19.71 18.99 18.96 18.81 18.75 19.32 15.56

anas GRUPPO FS ITALIANE
Direzione Progettazione e Realizzazione Lavori

S.S. n.626 della "Valle del Salso"

Lotti 7° e 8° e completamento della Tangenziale di Gela

Itinerario Gela – Agrigento – Castelvetrano

PROGETTO DEFINITIVO

COD. PA83

PROGETTAZIONE: ANAS - DIREZIONE PROGETTAZIONE E REALIZZAZIONE LAVORI

PROGETTISTA:
Responsabile Integrazioni specialistiche Dott. Ing. Giovanni Piazza
Responsabile Tracciato stradale Dott. Ing. Massimo Capasso
Responsabile Strutture Dott. Ing. Giovanni Piazza
Responsabile Idraulica, Geotecnica e Impianti Dott. Ing. Sergio Di Maio
Responsabile Ambiente e SIA Dott. Ing. Francesco Ventura

GEOLOGO:
Geol. Enrico Curcuruto

COORDINATORE SICUREZZA IN FASE DI PROGETTAZIONE:
Dott. ing. Sergio Di Maio

VISTO: IL RESPONSABILE DEL PROCEDIMENTO
Dott. Ing. Maria Coppola

GRUPPO DI PROGETTAZIONE
LOTTI ingegneria — VIA INGEGNERIA — SERING INGEGNERIA — vdp — BRENG BRIDGE ENGINEERING

PROGETTO STRADALE
SVINCOLO N.5 (S.S. 117 bis)
SEZIONI TRASVERSALI
TAV 04

Dott. Ing. GIOVANNI PIAZZA — ORDINE INGEGNERI ROMA — n. A-27296 settore a-b-c

CODICE PROGETTO			NOME FILE	REVISIONE	SCALA:
PROGETTO DPPA0083	LIV. PROG. D	ANNO 19	PA83_V05PS05TRASZ01_07_A — CODICE ELAB. V05PS05TRASZ04	A	1:200

REV.	DESCRIZIONE	DATA	REDATTO	VERIFICATO	APPROVATO
D		–	–	–	–
C		–	–	–	–
B		–	–	–	–
A	EMISSIONE	FEB 2020	M.TOSI	M.CAPASSO	G.PIAZZA