SV05_BU
Sez. 13
Progr.: 0+240.00
Scala : 1:200
Q.Rif. : 10.00

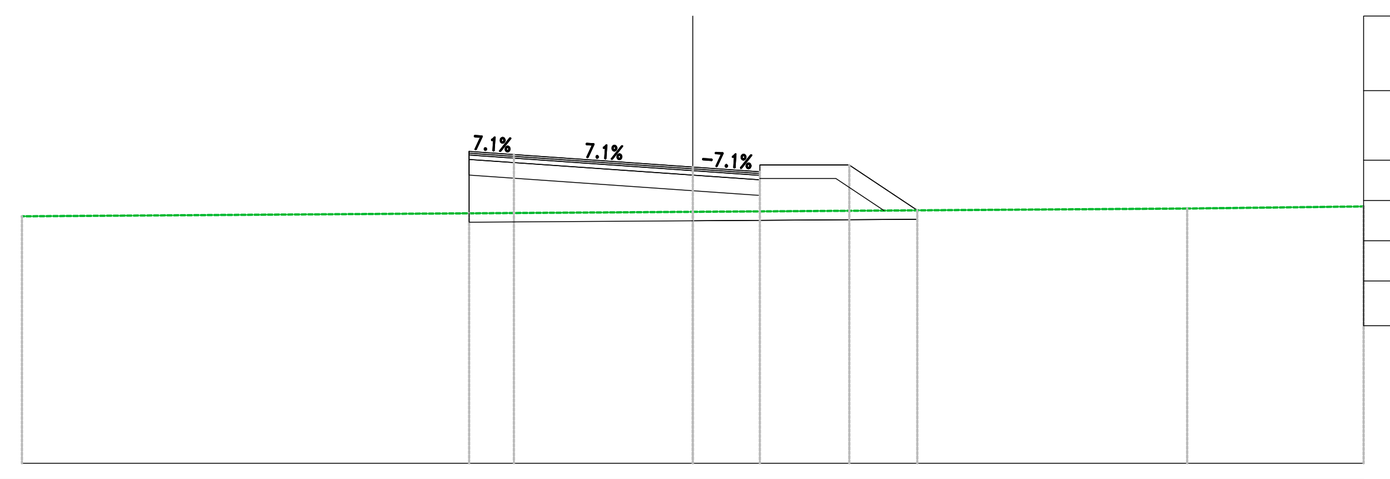

Materiali – Progr.0+240.00	Area (m²)	Vol. (m³)
Rilevato	5.57	173.90
Scavo	0.00	0.00
Scotico	2.00	41.90
Terreno vegetale	0.90	17.23

PROGRESSIVE TERRENO	-15.00, 0.00, 11.05, 15.00
PARZIALI TERRENO	15.00, 11.05, 3.95
QUOTE TERRENO	15.52, 15.62, 15.70, 15.74
PROGRESSIVE PROGETTO	-5.00, -4.00, 1.50, 3.50, 5.02
PARZIALI PROGETTO	0.00, 1.00, 4.00, 1.50, 2.00, 1.52
QUOTE PROGETTO	16.59, 16.90, 16.62, 16.52, 16.67, 15.66
QUOTE SOTTOFONDO	15.59, 16.37, 16.09, 15.99, 16.37, 15.65, 15.66

SV05_BU
Sez. 17
Progr.: 0+320.00
Scala : 1:200
Q.Rif. : 10.00

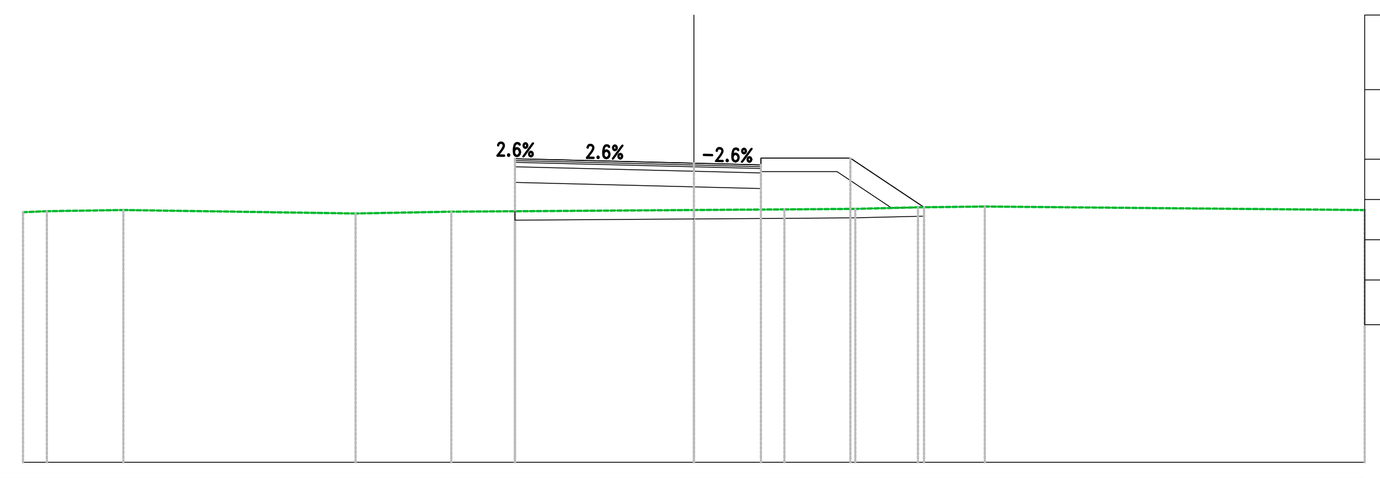

Materiali – Progr.0+320.00	Area (m²)	Vol. (m³)
Rilevato	5.01	52.72
Scavo	0.00	7.84
Scotico	1.87	27.00
Terreno vegetale	1.27	20.41

PROGRESSIVE TERRENO	-15.00, -14.47, -12.76, -7.56, -5.43, 0.00, 2.02, 3.61, 5.01, 6.50, 15.00
PARZIALI TERRENO	0.53, 1.71, 5.19, 2.14, 5.43, 2.02, 1.59, 1.40, 1.49, 8.50
QUOTE TERRENO	15.59, 15.61, 15.64, 15.56, 15.60, 15.64, 15.65, 15.67, 15.70, 15.72, 15.64
PROGRESSIVE PROGETTO	-4.00, 0.00, 1.50, 3.50, 5.15
PARZIALI PROGETTO	0.00, 4.00, 1.50, 2.00, 1.65
QUOTE PROGETTO	16.79, 16.69, 16.65, 16.80, 15.70
QUOTE SOTTOFONDO	16.26, 16.16, 16.12, 16.50, 15.69, 15.70

SV05_BU
Sez. 14
Progr.: 0+260.00
Scala : 1:200
Q.Rif. : 10.00

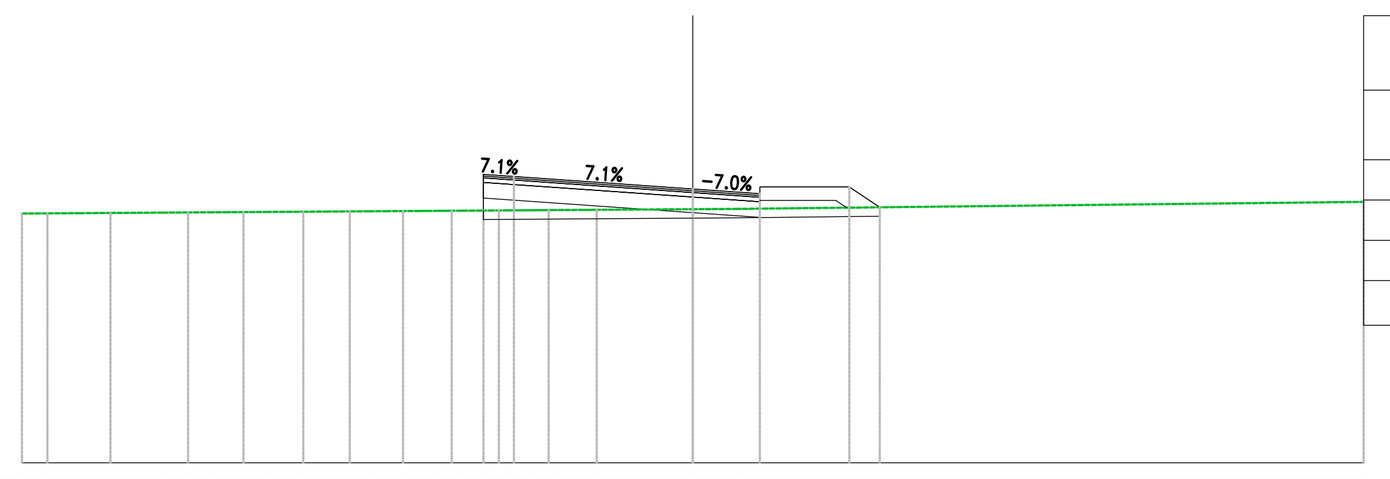

Materiali – Progr.0+260.00	Area (m²)	Vol. (m³)
Rilevato	0.83	64.29
Scavo	0.24	2.44
Scotico	1.77	37.76
Terreno vegetale	0.60	14.94

PROGRESSIVE TERRENO	-15.00, -14.43, -13.69, -13.02, -11.86, -11.28, -10.77, -10.05, -9.50, -8.71, -8.16, -7.23, -6.48, -5.71, -5.21, -4.69, -4.18, -3.64, -3.13, -2.15, 0.00, 0.99, 15.00
PARZIALI TERRENO	0.57, 0.74, 0.67, 1.17, 0.57, 0.52, 0.55, 0.55, 0.67, 2.15, 0.99, 14.01
QUOTE TERRENO	15.58, 15.58, 15.58, 15.59, 15.60, 15.60, 15.60, 15.61, 15.61, 15.62, 15.62, 15.63, 15.63, 15.63, 15.64, 15.64, 15.65, 15.65, 15.66, 15.67, 15.68, 15.84
PROGRESSIVE PROGETTO	-4.68, -4.00, 0.00, 1.50, 3.50, 4.18
PARZIALI PROGETTO	0.00, 0.68, 4.00, 1.50, 2.00, 0.68
QUOTE PROGETTO	15.65, 16.40, 16.12, 16.02, 16.17, 15.71
QUOTE SOTTOFONDO	15.92, 15.87, 15.59, 15.49, 15.87, 15.71

SV05_BU
Sez. 15
Progr.: 0+280.00
Scala : 1:200
Q.Rif. : 10.00

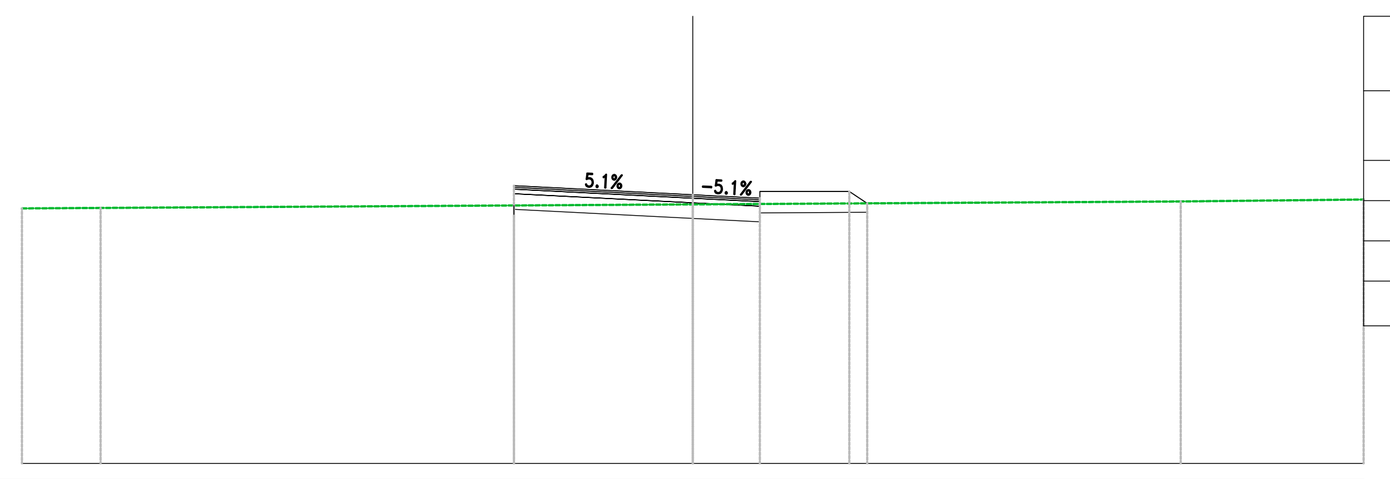

Materiali – Progr.0+280.00	Area (m²)	Vol. (m³)
Rilevato	0.00	8.33
Scavo	1.40	16.45
Scotico	0.78	25.56
Terreno vegetale	0.00	0.00

PROGRESSIVE TERRENO	-15.00, -13.24, 0.00, 10.91, 15.00
PARZIALI TERRENO	1.76, 13.24, 10.91, 4.09
QUOTE TERRENO	15.70, 15.71, 15.79, 15.86, 15.90
PROGRESSIVE PROGETTO	-4.00, 1.50, 3.50, 3.90
PARZIALI PROGETTO	0.00, 4.00, 1.50, 2.00, 0.40
QUOTE PROGETTO	15.27, 16.01, 15.93, 16.08, 15.82
QUOTE SOTTOFONDO	15.78, 15.48, 15.40, 15.78, 15.78

SV05_BU
Sez. 16
Progr.: 0+300.00
Scala : 1:200
Q.Rif. : 10.00

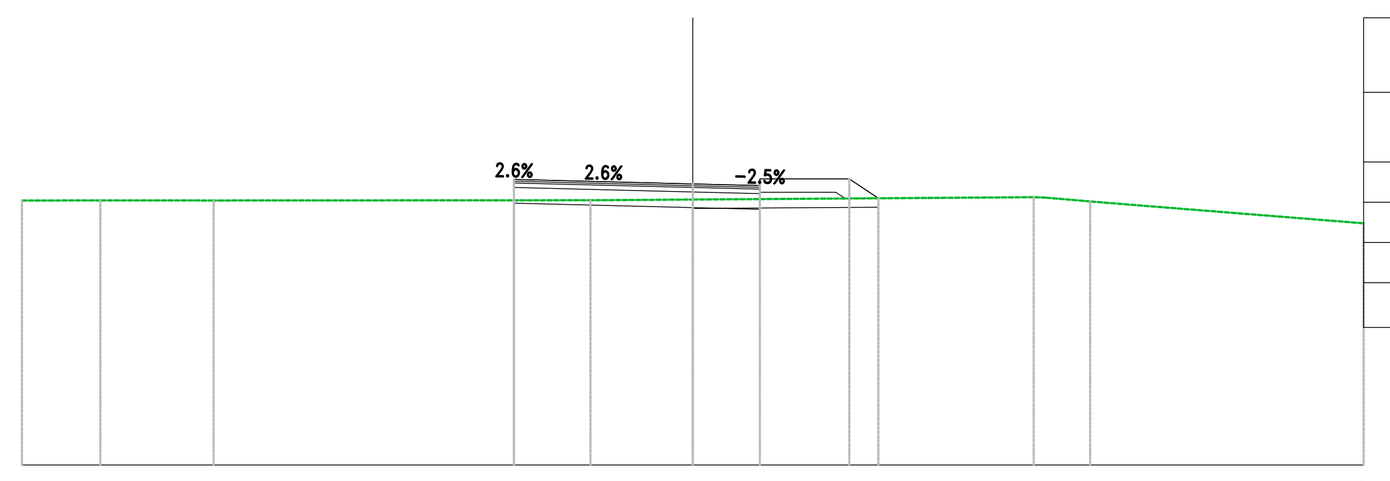

Materiali – Progr.0+300.00	Area (m²)	Vol. (m³)
Rilevato	0.26	2.62
Scavo	0.78	21.82
Scotico	0.83	16.06
Terreno vegetale	0.77	7.67

PROGRESSIVE TERRENO	-15.00, -13.25, -10.71, -2.29, 0.00, 7.62, 8.88, 15.00
PARZIALI TERRENO	1.75, 2.53, 8.43, 2.29, 7.62, 0.98, 6.12
QUOTE TERRENO	15.91, 15.92, 15.91, 15.92, 15.94, 15.99, 15.89, 15.40
PROGRESSIVE PROGETTO	-4.00, 1.50, 3.50, 4.15
PARZIALI PROGETTO	0.00, 4.00, 1.50, 2.00, 0.65
QUOTE PROGETTO	16.32, 16.29, 16.25, 16.40, 15.96
QUOTE SOTTOFONDO	15.86, 15.76, 15.72, 16.10, 15.96

anas
GRUPPO FS ITALIANE
Direzione Progettazione e Realizzazione Lavori

S.S. n.626 della "Valle del Salso"

Lotti 7° e 8° e completamento della Tangenziale di Gela

Itinerario Gela – Agrigento – Castelvetrano

PROGETTO DEFINITIVO — COD. PA83

PROGETTAZIONE: ANAS - DIREZIONE PROGETTAZIONE E REALIZZAZIONE LAVORI

PROGETTISTA:
Responsabile Integrazioni specialistiche Dott. Ing. Giovanni Piazza
Responsabile Tracciato stradale Dott. Ing. Massimo Capasso
Responsabile Strutture Dott. Ing. Giovanni Piazza
Responsabile Idraulica, Geotecnica e Impianti Dott. Ing. Sergio Di Maio
Responsabile Ambiente e SIA Dott. Ing. Francesco Ventura

GRUPPO DI PROGETTAZIONE

GEOLOGO:
Geol. Enrico Curcuruto

COORDINATORE SICUREZZA IN FASE DI PROGETTAZIONE:
Dott. ing. Sergio Di Maio

VISTO: IL RESPONSABILE DEL PROCEDIMENTO
Dott. Ing. Maria Coppola

PROGETTO STRADALE
SVINCOLO N.5 (S.S. 117 bis)
SEZIONI TRASVERSALI
TAV 07

CODICE PROGETTO (PROGETTO / LIV. PROG. / ANNO)	NOME FILE / CODICE ELAB.	REVISIONE	SCALA:
DPPA0083 D 19	PA83_V05PS05TRASZ01_07_A / V05PS05TRASZ07	A	1:200

REV.	DESCRIZIONE	DATA	REDATTO	VERIFICATO	APPROVATO
D		-	-	-	-
C		-	-	-	-
B		-	-	-	-
A	EMISSIONE	FEB 2020	M.TOSI	M.CAPASSO	G.PIAZZA